
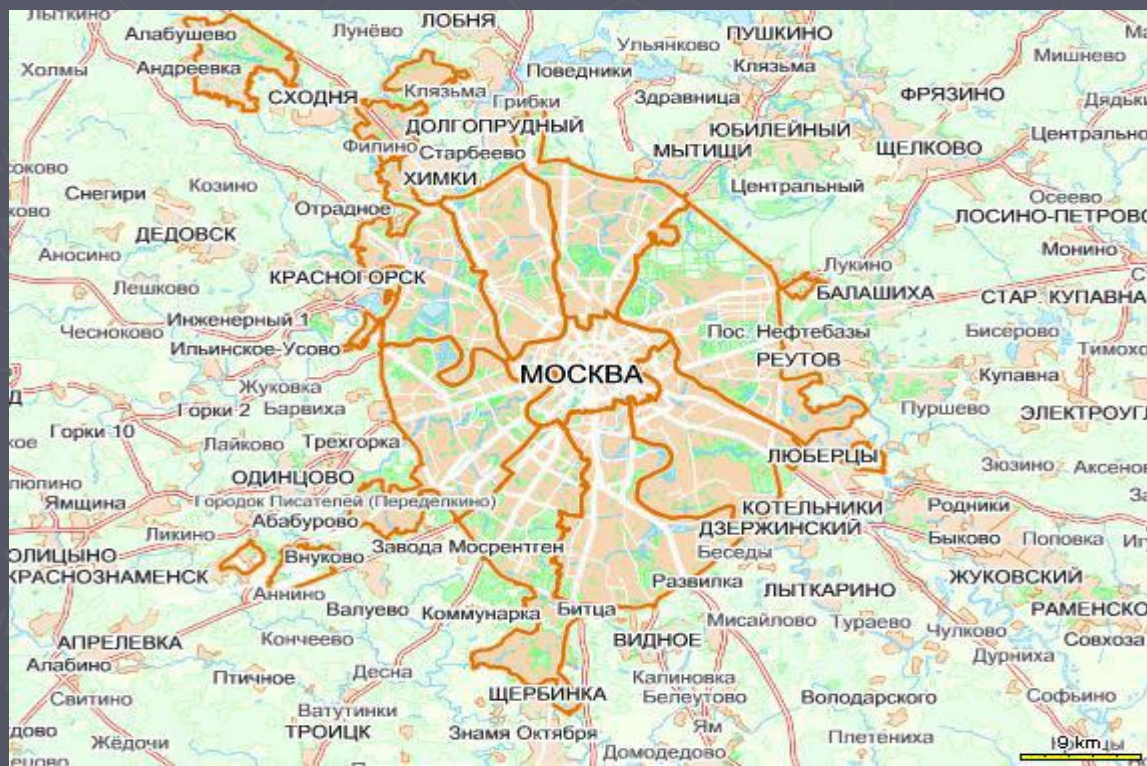


Моя Москва – моя столица



Географическое положение

Московская область расположена в центре Восточно-Европейской равнины. Север области занимает заболоченная Верхневолжская низменность. К югу от нее протягивается холмистая Смоленско-Московская возвышенность. Здесь, около г. Уваровки, находится высшая точка области — 310 м. Северо-западный край этой возвышенности известен под названием Клинско-Дмитровской гряды. Реки, берущие начало к северу от нее, впадают в Волгу, а те, что начинаются южнее, — в Оку (за исключением Яхромы).





Герб Москвы

«Герб города Москвы представляет собой изображение на темно-красном геральдическом щите с отношением ширины к высоте 8:9 развернутого вправо от зрителя всадника — Святого Георгия Победоносца в серебряных доспехах и голубой мантии (плаще), на серебряном коне, поражающего золотым копьём черного Змия»

Население

Москва — крупнейший город России и Европы по количеству жителей, а её агломерация с численностью постоянного населения около 15 миллионов человек также является крупнейшей в России и Европе.

По официальным данным текущего статистического учёта, население города на 1 июля 2009 года составляет 10 миллионов 527 тысяч человек.

Это число учитывает только постоянно проживающих горожан. По данным управления Федеральной миграционной службы по Москве, официальным учётом зарегистрировано ещё 1 миллион 800 тысяч приезжих (трудовых мигрантов и гастарбайтеров, студентов и других), а также в городе, по оценкам экспертов, постоянно находится ещё не менее 1 миллиона незарегистрированных и нелегальных мигрантов и гастарбайтеров, в том числе нелегальных иммигрантов.[56].

Постоянный рост населения Москвы объясняется в основном притоком населения из других регионов. Это явление внутренней миграции в советское время называлось «лимитчики». Популярная поговорка «Москва не резиновая!» отражает традиционно негативное отношение горожан к росту плотности населения за счёт приезжих

Железнодорожный транспорт

В столице действует девять железнодорожных вокзалов:

- ▶ Белорусский вокзал
- ▶ Казанский вокзал
- ▶ Курский вокзал
- ▶ Киевский вокзал
- ▶ Павелецкий вокзал
- ▶ Савёловский вокзал
- ▶ Ярославский вокзал
- ▶ Ленинградский вокзал
- ▶ Рижский вокзал

Аэропорты

На территории Москвы находится международный аэропорт Внуково. Также жители и гости города пользуются услугами других международных аэропортов, расположенных на территории соседнего субъекта Российской Федерации — Московской области:

- ▶ Домодедово,
- ▶ Шереметьево,
- ▶ Остафьево,

Образование

Москва является одним из важнейших культурных центров России, с момента образования первого высшего учебного заведения страны — Славяно-греко-латинской академии — в городе сосредоточилось значительное число объектов просвещения. В наше время в городе действует 124 учреждения высшего профессионального образования [источник не указан 123 дня], среди которых старейший и самый известный в России МГУ, основанный по инициативе Ломоносова в 1755 году. В числе наиболее известных московских вузов — МГТУ имени Баумана, РЭА имени Плеханова, Московский государственный институт международных отношений, Московский авиационный институт, Российский государственный университет нефти и газа им. И.М.Губкина, Российская государственная гуманитарная академия, Московская государственная юридическая академия, Высшая школа экономики, Всероссийский государственный университет кинематографии и многие другие.


В городе действует более полутора тысяч общеобразовательных школ, в том числе лицеев, гимназий и школ-интернатов, свыше 1800 учреждений дошкольного образования, порядка четырёхсот библиотек, среди которых старейшая публичная библиотека России — Научная библиотека МГУ, и крупнейшее книгохранилище в стране — Российская государственная (Ленинская) библиотека.

Достопримечательности Столицы



Красная Площадь

Красная площадь — главная и наиболее известная площадь Москвы, расположена в Китай-городе, у северо-восточной стены Кремля, между Кремлёвским проездом, проездом Воскресенские ворота, Никольской улицей, Ильинкой, Варваркой и Кремлёвской набережной. К западу от неё находится Московский Кремль, к востоку - ГУМ, к северу - Исторический музей и Собор Казанской иконы Божией Матери, к югу - Покровский собор (храм Василия Блаженного).



Длина площади 330 метров, ширина 70 метров.

На площади расположены Лобное место, памятник Минину и Пожарскому, Мавзолей В. И. Ленина (Мавзолей), рядом с которым Некрополь у Кремлёвской стены, где захоронены деятели (в основном политические и военные) Советского государства (кроме того, в 1920-30-е годы там хоронили также иностранных коммунистов).

Собор Василия Блаженного

Собор Василия Блаженного - один из самых ярких и знаменитых памятников древнерусской архитектуры. Уже в 16 веке собор восхищал путешественников и гостей Москвы, а для россиян стал символом отечественной истории и национального характера.



В 1552 году в честь победы войск Ивана Грозного в войне за покорение Казанского и Астраханского ханства был заложен храм, освященный в честь Святой Троицы. В 1554 году Иван Грозный велел построить на его месте собор Покрова Богородицы с приделами, прославлявшими победу над татарами. Храм в народе именовался Покрова на Рву: собор был построен рядом с глубоким рвом, проходившим вдоль восточной стены Кремля. Позднее в одном из пределов храма был похоронен юродивый Василий Блаженный, благодаря которому собор приобрел свое новое название.



Авторами собора Василия Блаженного летопись называет русских зодчих - Постника и Барму. Существует легенда, согласно которой Иван Грозный, увидев построенный по их проекту собор, был так восхищен его красотой, что приказал ослепить зодчих, чтобы они не могли нигде больше построить храм, равный по красоте Покровскому собору. Некоторые современные историки предлагают версию, по которой архитектором храма был один человек - Иван Яковлевич Барма, которого прозвали Постником за то, что он держал строгий пост. Что касается легенды об ослеплении Бармы и Постника, ее частичным опровержением может служить тот факт, что имя Постника в дальнейшем встречается в летописи в связи с созданием других значительных архитектурных сооружений.

Воробьёвы горы - название фрагмента правого коренного берега Москвы-реки. Высота над уровнем реки 60-70 метров. С 1935 года были переименованы в Ленинские горы, а затем возвращено историческое название.

Одно из самых любимых мест москвичей. Сюда приезжают посмотреть на Москву и просто погулять.

Практически ни одна свадьба не проходит без посещения этого красивейшего места.



Во все времена художники рисовали этот знаменитый вид на Москву. Кто-то чувствовал этот высокий берег чисто лирически, в духе пейзажа настроения, а кто-то пленялся величием панорамы, но были и те, кто искал своё отдельное, особенное.

На это надо посмотреть, и Вы будете возвращаться сюда вновь и вновь...



История Воробьёвых Гор

Название — по имени села Воробьёво, существовавшего здесь в средние века.

В конце XV века княгиня Софья Витовтовна, дочь великого князя Литовского Витовта и жена великого князя Московского Василия I, купила село Воробьево у православного священника по прозвищу Воробей. По одной из версии, именно ему Воробьево обязано своим названием.

В 1987 году Воробьёвы (Ленинские) горы были объявлены памятником природы.

В 1998 году был создан Государственный природный заказник «Воробьёвы горы», объявленный особо охраняемой природной территорией. В настоящее время заказник реализует ряд проектов, направленных на охрану природного и исторического наследия Москвы. Разработано два эколого-туристических маршрута, проводятся экскурсии, действует программа экологического просвещения.

Монумент Победы



Обелиск из особо прочной стали весом 1000 тонн и высотой 141,8 метра (по 10 сантиметров за каждый день войны), покрытый бронзовыми барельефами. На высоте 122 метра к стеле крепится 25-тонная бронзовая фигура богини победы Ники. Открыта 9 мая 1995 года в составе Мемориального комплекса Победы.

Храм Николы Чудотворца у Тверской заставы

Храм Никóлы Чудотвóрца у
Тверскóй застáвы
(Старообрядческий) —
памятник архитектуры,
построен на месте
деревянной часовни.
Строительство храма
началось в 1914 году и
продолжалось до 1921 года, в
этот же год было проведено
освящение храма.
Расположен на Площади
Тверской заставы.




Ночная Москва

Со смотровой площадки Воробьевых Горах вы сможете насладиться великолепным видом на светящуюся множеством огоньков Москву. Летом можно долго стоять и смотреть на светящийся город. Ночная Москва как будто манит вас в свои сети, зовет провести в её объятиях эту ночь. Кстати, на смотровой площадке есть различные палатки с едой и там всегда можно перекусить. В темное время суток здесь собираются стритрейсеры, ночные гонщики, со всей Москвы. Так что можно еще понаблюдать за большой гонкой или просто полюбоваться тюнингованными машинами различных моделей и цветов.

Еще одно из известных мест столицы – Поклонная гора. Это место для романтических свиданий. Вечером здесь в основном гуляют парочки. И еще бы, там будто все располагает к романтике – кругом фонтаны, красивые клумбы и, конечно, цветочные часы. Плюс ко всему они еще показывают точное московское время. Ориентироваться по ним можно даже ночью - они освещаются. Ночью Поклонная гора приобретает другой оттенок - в фонтанах включают красную подсветку. Она означает кровь. Ведь сам комплекс посвящен Великой Отечественной войне. На территории Поклонной горы располагаются три храма: Храм св. Георгия Победоносца, Мемориальная мечеть и Мемориальная синагога.



Ночная Москва



MERKUROV

Презентацию подготовили ученицы 9 «А»
класса МОУСОШ № 26:

Бекетова Катя

Яроменко Таня

Купавых Наташа