

Москва -река

- Протяженность ее 502 км




Исток Москва реки

Москва река вытекает из большого болота около деревни Старьково Уваровского района Смоленской области. Это болото называют еще Старьковским болотом или Москворецкой лужей. Рядом с болотом находится маленькая часовня.



Старьковское болото



Часовня

Течение Москвы реки

Течение у Москвы реки очень медленное



Притоки Москвы-реки

Основные притоки: слева – Гнилуша, Руза, Яуза, Неглинная, Истра, Нерская; справа Жужа, Городня, Сетунь, Коломенка, Северка, Пахра. Всего в Москву-реку впадают 363 речки и более 500 ручьев.



Руза



Яуза



Жужа

Куда впадает Москва-река?

Москва-река левый приток Оки




Как река изменяется в разные времена года?


Река замерзает в ноябре-декабре,





вскрывается в марте – апреле.





Natalia Yasnaya

Растения и Животные Москвы-реки

На берегу Москвы-реки обитают животные: бобр, выдра, утка, цапля. В Москве-реке множество видов рыб: окунь, сом, лещ. На берегу растут ивы, осины и клены.

Бобр



Окунь



Ива



Во время аномально жаркого лета 2010 года
в Москве –реке
были замечены
медузы.



Использование Москвы-реки Человеком

- **Судоходство.** По реке плавают пассажирские и грузовые суда.
- **Водоснабжение.** Воды Москвы-реки широко используются для водоснабжения города.
- **Отдых.** В черте города на реке имеются несколько пляжей.

