

**Моя малая Родина**



**Наш округ – седой богатырь  
Свой дух возродил величаво  
Опора России – Урал и Сибирь!  
Гордимся Югрою по праву!**

**Из Гимна ХМАО - Югры**

# Вместо предисловия...

Я не родился здесь, в Югре, меня привезли сюда в младенчестве, но мое сердце навсегда будет принадлежать этому удивительному краю. Я горжусь, что я живу здесь и хочу поделиться этой гордостью с другими, чтобы они знали, что Россия - это великая держава, потому что в ней много замечательных регионов и один из них – регион 86 -

Ханты - Мансийский автономный округ.

Горшков Геннадий.



25.07.2003 года Президент России Владимир Путин подписал указ об изменении официального названия Ханты-Мансийского автономного округа. Отныне 86-й субъект Федерации будет именоваться "Ханты-Мансийский автономный округ - Югра".



Ханты-Мансийский автономный округ (историческое название края Югра) образован 10 декабря 1930 г. . В соответствии с Конституцией Российской Федерации 1993 года округ является равноправным субъектом Российской Федерации, символами являются герб и флаг округа.



# Герб Ханты-Мансийского автономного округа

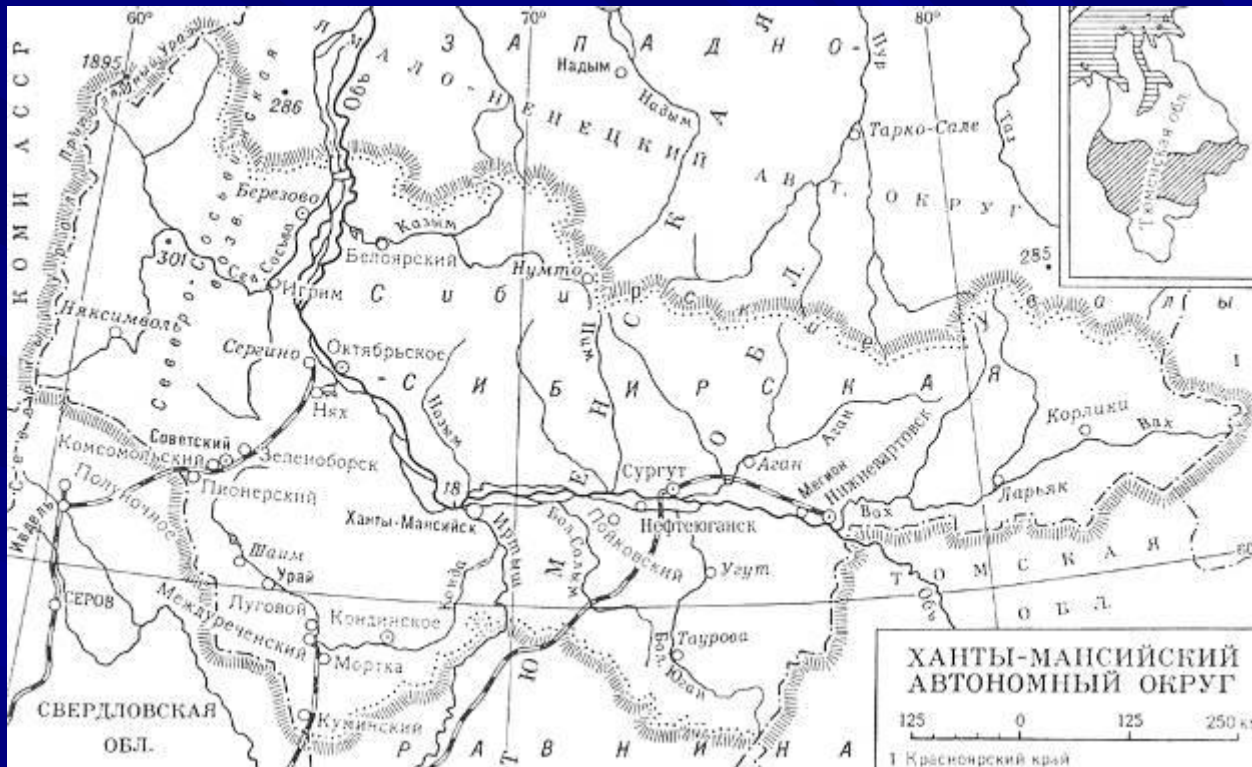
Герб Ханты-Мансийского автономного округа представляет собой серебряную эмблему, расположенную на фоне щита, разделенного на четыре полей, в которых один в другом, и воспроизводящую стилизованное изображение «Солнца» (двуглавая птица) в поле, расположенное в центре щита. Контуры щита выделены золотом, а его окантовка — красного цвета, представляющая щиты собора прамислен. В нижней части щита изображены стилизованные элементы обских угров, и окружен венком из золотых и серебряных ветвей, расположенной под щитом.





## Флаг Ханты -Мансийского автономного округа

представляет собой прямоугольное полотнище, разделенное по горизонтали на две равновеликие полосы (верхняя — сине-голубая, нижняя — зелёная), завершённое по вертикали прямоугольной полосой белого цвета. В левой верхней части полотна расположен элемент белого цвета из герба Ханты - Мансийского автономного округа. Отношение высоты полотнища (по древку) к общей длине до конца прямоугольной полосы — 1:2; отношение ширины прямоугольной белой полосы к общей длине — 1:20; отношение расстояния от древка до геометрического центра элемента белого цвета к общей длине — 1:4; отношение расстояния от края верхней кромки полотнища до геометрического центра элемента белого цвета к общей длине — 1:10; ширина и высота элемента белого цвета к общей длине, соответственно, — 1:4, 1:10; отношение толщины составных частей элемента белого цвета к общей длине — 1:40



Автономный округ находится в центре Западно-Сибирской низменности и занимает площадь 534,8 тыс.кв.км. Округ расположен между 58 и 66 градусами северной широты. Разница во времени с Москвой составляет 2 часа.

На севере округ граничит с Ямало-Ненецким автономным округом, на северо-западе - с Республикой Коми, на юго-западе со Свердловской областью, на юге - с Тюменской областью, на юго-востоке и востоке - с Томской областью и Красноярским краем.



# Рельеф

- Рельеф представлен сочетанием равнин, предгорий и гор. Выделяются возвышенные равнины (150-301 м), низменные (100-150 м), а также низины (менее 100 м). В поймах Оби и Иртыша абсолютные высоты составляют 10-50 м. Для уральской части округа характерен среднегорный рельеф.
- Протяженность горной области составляет 450 км при ширине 30-45 км.
- Максимальные высоты: гора Народная, 1894 метров (Приполярный Урал) и гора Педы, 1010 метров (Северный Урал).



Расстояние от Ханты-Мансийска до Москвы - 2050 км; Санкт-Петербурга - 2130км; Екатеринбурга - 690 км; Тюмени - 480 км; Салехарда - 500 км.

Население округа составляет около полутора миллионов человек (численность населения на 1 января 2003 года - 1433,1 тыс. человек). В городах проживает 92 процента общей численности населения.



Административный центр округа город Канты-Кай. Расположен рядом с местом слияния двух великих сибирских рек.

Город расположен на семи холмах в долине реки Канты-Кай. В окрестностях города встречаются породы пихты кедр и ряд других редких пород.

До 1940 года назывался Остяко-Вогульск.

# Частичный Ханты-Мансийский округ

Известность во всем мире округу принесли крупнейшие месторождения нефти и газа в Ханты-Мансийском автономном округе динамично развивается крупнейшей в России топливно-энергетический комплекс, здесь находится основная доля производства

предприятия занимаются на долю округа.





# Полиметаллические

В округе добывают россыпное золото, жильный кварц и колчеданное сырье. Известны месторождения бурого и каменного угля. Обнаружены залежи железных руд, цинка, свинца, ниобия, тантала, ванадия, бокситов и др. Находятся в стадии подготовки к разработке месторождения кварцевого камня, кирпично-глин,



слюдянистых сланцев, доломитовых и известняковых минеральных вод.



# Растительность Юг




Растительность представлена сообществами лесов, болот, лугов, водоёмов, горных тундр. Лесистость территории округа составляет 52,1%. Доминирует зона средней тайги. Она представлена темнохвойными, светлохвойными, мелколиственными и смешанными лесами. В них произрастают ель, кедр, лиственница, пихта, сосна. К поймам рек, низинам приурочена луговая растительность. В северных районах распространены лишайниковые сообщества, используемые в качестве оленьих пастбищ.

Леса и болота богаты плодово-пищевыми видами растительности: клюквой, брусникой, черникой, голубикой, смородиной, морошкой, малиной, шиповником, черёмухой, рябиной.

# Воды Югры

По территории округа с юга на север протекают две крупнейшие реки России - Обь и Иртыш. Кроме того, наиболее значительными реками округа являются притоки Оби: Вах, Аган, Тромъеган, Большой Юган, Лямин, Пим, Большой Салым, Назым, Северная Сосьва, Казым. Общее число рек в округе - около 30 тыс. В округе насчитывается около 290 тыс. озер площадью более 1 га.



# Сельское хозяйство



*Вылов рыбы;*

*Животноводство —*

мясо, молоко, яйца,  
шкурки лисиц;

*Растениеводство —*

картофель, овощи,  
кедровые орехи, грибы,  
лесные ягоды.






# ГЛУБОКАЯ ПЕННОСТЬ



- Нефтедобывающая — 88,6 % от всей стоимости;
- газодобывающая — 6,8 %;
- полиграфическая;
- рыбодобывающая — 2,7 % от общей стоимости;
-

# ОТНЬИЙ МИР ЖИВОТНЫХ



Очень разнообразен: лисица, песец, белка, заяц, енот, хорь, норка, ласка, выдра, куница, соболь, лось и др. Но самым ценным промысловым животным являются олени, лоси, косули, северные оленки, глухари, тетерева, рябчики, куропатки, утки, кулики и др. Рыбный промысел представлен в основном промысловыми видами – осётр, стерлядь, нельма, муксун, мотуль (мухтом), довадь (довадь), хариус, сибирский хариус, таймень, тугун (тугун).



# Югра – биатлонный центр мирового значения



Издавна одним из основных занятий жителей Югорской земли была охота, где требовалось умение быстро ходить на лыжах и метко стрелять. Исторически сложившиеся традиции, природно-климатические условия, доступность и популярность лыжных видов спорта способствовали развитию здесь биатлона.



С 1997г. в округе ежегодно проводится открытое первенство Ханты-Мансийского автономного округа по биатлону "Кубок Югры", в котором участвуют звезды мирового биатлона.

## Презентация подготовлена по материалам:

- Свободная энциклопедия Википедия  
<http://ru.wikipedia.org/>
- Образовательный информационный портал Ханты-Мансийского округа – Югры  
<http://www.eduhmao.ru/portal/dt>
- Официальный веб - сайт органов государственной власти Ханты - Мансийского автономного округа – Югры  
<http://www.admhmao.ru/>
- География Ханты- Мансийского автономного округа. 8-9 классы. Москва, Экопрос, 1996 г.
- История Ханты- Мансийского автономного округа с древности и до наших дней. Учебник для старших классов, Екатеринбург, «Волот», 2002г.