

МОЯ РОДИНА – КАЛИНИНГРАДСКАЯ ОБЛАСТЬ



Песня о Калининграде

- Есть города, летящие как птицы
Куда-то ввысь, теряясь в облаках.
Есть города, в плену своих традиций,
Как миражи, застывшие в веках.

Как много их под этим небом синим
И в жарких странах, и среди снегов.
А я живу на островке России
В краю дождливом у Балтийских берегов.


Погода здесь сурова и капризна.
Дожди и ветры триста дней в году.
Мой город моря запахом пронизан.
И снятся волны кораблям в порту.

Простёрлись вдаль широкие проспекты.
Сады и парки шелестят листвой.
И нижний пруд глядит на Дом Советов...
Но отражает облака над головой.

Сойдись, в залив уносит Прегель воды.
Лоснится старых мостовых гранит.
Вокруг форты, как стражники у входа,
Где каждый камень след войны хранит.

Литовский вал задумчиво зелёный.
Соборы, шпили, чайки над водой...
Край моряков, студентов и влюблённых -
Мой древний город и навеки молодой.

Города, города.
Шум машин, суета.
Мириадами звёзд в ночи горят.
Города, города...
Но со мной навсегда
Город нашей любви
Калининград.



Карта области



❖ Калининградская область — самая западная и самая маленькая по площади область (но не самый маленький субъект федерации) Российской Федерации, входит в состав Северо-Западного федерального округа.

- Административный центр — город Калининград.
- Расположена в Центральной Европе. Является полуэксклавом Российской Федерации[3], так как не имеет общей с Россией сухопутной границы.
- Площадь — 15,1 тыс. км² (13,3 тыс. км² за вычетом площади Калининградского и Куршского заливов).
- Население — 937,9 тыс. чел. Плотность населения: 62,1 чел/км², удельный вес городского населения: 76,4 % (на январь 2010 года).
- Граничит с Европейским союзом — с Польшей на юге, с Литвой на севере и востоке (см. граница Калининградской области). На западе Калининградская область омывается водами

Достопримечательности Калининграда





Рыбная деревня...



Музей мирового океана





В Кафедральном соборе...








Зоопарк



А самая главное в нашей любимой области - это море.










Замечательный уголок области – Куршская коса

- **Куршская коса** (лит. *Kuršių nerija*, польск. *Mierzeja Kurońska*, нем. *Kurische Nehrung*) — песчаная коса) — песчаная коса, расположенная на побережье Балтийского моря) — песчаная коса, расположенная на побережье Балтийского моря. Название косы происходит от названия древних племён куршей) — песчаная коса, расположенная на побережье Балтийского моря. Название косы происходит от названия древних племён куршей, живших здесь до колонизации Пруссии) — песчаная коса, расположенная на побережье Балтийского моря. Название косы происходит от названия древних племён куршей, живших здесь до колонизации Пруссии немцами.
- Длина — 98 километров, ширина колеблется от 400 метров (в районе посёлка Лесное Длина — 98 километров, ширина колеблется от 400 метров (в районе посёлка Лесное) до 3,8 километров (в районе мыса Бульвикё, чуть севернее Ниды Длина — 98 километров, ширина колеблется от 400 метров (в районе посёлка Лесное) до 3,8 километров (в районе мыса Бульвикё, чуть севернее Ниды). Здесь на очень небольшом расстоянии друг от друга соседствуют очень разные пейзажи: песчано-пустынный, хвойные леса, березняки запада России Длина — 98 километров, ширина колеблется от 400 метров (в районе посёлка Лесное) до 3,8 километров (в районе мыса Бульвикё, чуть севернее Ниды). Здесь на очень небольшом расстоянии друг от друга соседствуют очень разные пейзажи: песчано-пустынный, хвойные леса, березняки запада России. Коса напоминает музей природных зон. Коса тянется от города Зеленоградска Длина — 98 километров, ширина колеблется от 400 метров (в районе посёлка Лесное) до 3,8 километров (в районе мыса Бульвикё, чуть севернее Ниды). Здесь на очень небольшом расстоянии друг от друга



Танцующий лес





А теперь про мой любимый поселок - Фурмановка

- Фурмановка поселок Нестеровского района. Расположен между городами Гусев и Нестеров. Здесь живописная природа и чистый воздух. Поселок уютный. В поселке четыре улицы: Центральная, Школьная, Молодежная, переулок Центральный. В этом году мы дружно отмечали день поселка . Было очень весело и интересно. Я свой поселок люблю!













❖ Я люблю свою малую Родину,
Отчий дом, воздух, речку, поля.
Пусть скромны родные угодия,
Всех дороже они для меня.
Потому, как нигде так не дышится
И нет чище, прозрачней воды,
И нигде так уже не колышется
Цвет зеленой высокой травы.
Соловьи на озерах в ракитах
Песнь свою призывную поют
И лучи сквозь ветви, как сквозь сито,
Падают на травы, росы пьют.
А еще я люблю свою Родину
Потому, что она и твоя.
Подарю тебе я угодия,
Пусть взлетает душа, любя.
Я пройду лугами, овражками,
Радость в сердце тебе принесу,
С незабудками и ромашками
Я букет тебе подарю.
Я весною лучиком умоюсь,
Летом к теплой реченьке схожу,
Зимней ночью нежностью твоей укурюсь,
Утром сладким словом разбужу.
Я люблю свою малую Родину
С первым вдохом, родившись, люблю,
Я дарю тебе свою Родину,
Потому что тебя я люблю.