



Наглядно-информационный материал к курсу «География Республики Северная Осетия-Алания»



Моздок

Автор: Никитенко В.И. Ученик
МОУ СОШ ст. Луковской. 9«А»
класс

Содержание курса




Тема 1. История города Моздока

Тема 2. Территория. Географическое положение г.

Моздока

Тема 3. Население г.Моздока:

1. Национальный состав населения
2. Численность и состав населения
3. Религиозный состав населения



Тема 1. История города Моздока






- В 1993 году Моздоку исполнилось 230 лет. Основанный в период активной политики, проводимой Русским государством на Северном Кавказе, Моздок стал центром сближения народов, населявших этот регион, и служил для них надежным бастионом при защите от многочисленных и воинственных внешних врагов.



- Моздокские поселенцы независимо от их национальной принадлежности всегда соблюдали обычаи и порядки своих предков, оберегая как великое достояние дружбу и товарищество, считая своим долгом соблюдать законы, предписанные верховной властью. Находясь под защитой Русского государства, они отличались высокой национальной и религиозной терпимостью. История не упоминает ни одного случая в Моздоке массовых выступлений или беспорядков на этнической почве.



- Моздок являлся одной из шести штатных крепостей Кавказской линии, которая была упразднена лишь в 1835 г. Военно-стратегическое значение города в системе укрепленной линии было очень велико. Через Моздок доставлялись на арбах из Астрахани военное снаряжение, оружие и провиант. Здесь же формировались военные отряды для похода в Грузию и для борьбы против тех местных феодалов, которые выступали на стороне турецкой армии.



- История Моздока тесно переплетена с историей горцев Северного Кавказа, которые издавна устремлялись в эти края в поисках земли и свободы. В истории осетинского народа Моздоку принадлежит особая роль.
- Здесь с 1745 по 1816 г. работала Осетинская духовная комиссия, много сделавшая для распространения среди горцев христианства и просвещения. В 1764 г. в Моздоке была открыта школа. Её значение в распространении грамотности среди осетин и других горских народов Северного Кавказа очень велико.



- В 1942 г. здесь проходили жестокие бои с немецко-фашистскими войсками, рвавшимися к Грозному и Владикавказу.
- Моздок дал Отечеству много замечательных людей — ученых, героев войны и труда.
- Здесь жили, учились и работали Герой Социалистического Труда академик Л. И. Седов, лауреат Ленинской премии профессор Е. И. Крупное, доктор медицинских наук, профессор Г. А. Медникян, Герои Советского Союза Г. Д. Дронов, И. С. Котов и Г. А. Калоев, Герой Социалистического Труда председатель колхоза им. Кирова Х. Ш. Хугаев, полные кавалеры орденов Славы И. М. Сергеев и Н. А. Мартыненко, полный кавалер орденов Трудовой Славы З. П. Нечипуренко и многие другие.
- В летописи города немало интересных страниц, рассказывающих о трудовом подвиге моздокчан, построивших здесь прекрасные архитектурные комплексы жилых и административных зданий, инженерные сооружения.

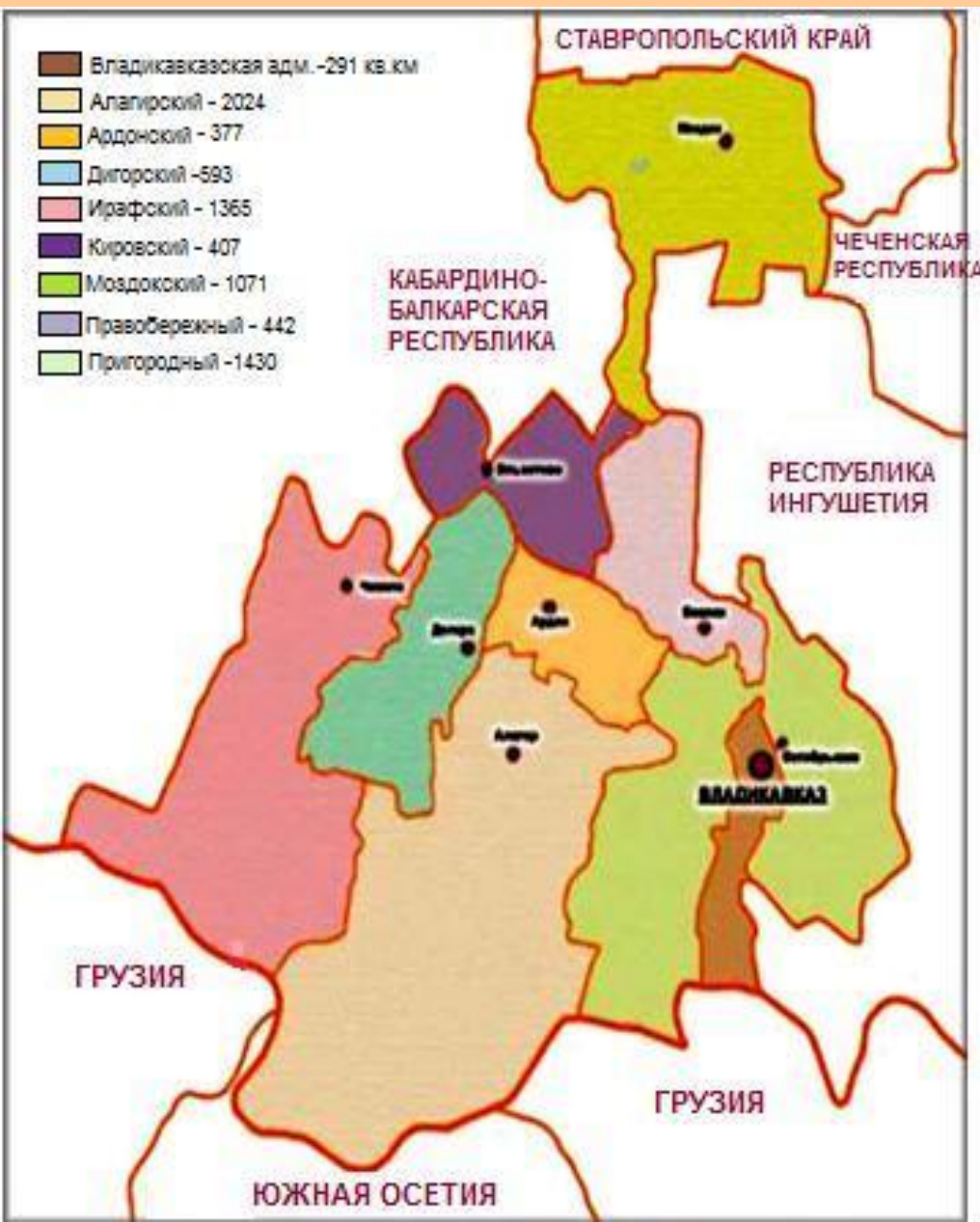


Тема 2. Территория.

Географическое положение г. Моздока



РСО- Алания



РСО-Алания состоит из г. Владикавказа (4 муниципальных округа - Иристонский, Промышленный, Северо-Западный, Затеречный)

8 сельских районов:



- Алагирского – г.Алагир;
- Ардонского – г.Ардон;
- Дигорского – г.Дигора;
- Ирафского – с.Чикола
- Кировского – с.Эльхотово
- Моздокского – г.Моздок**
- Правобережного – г.Беслан
- Пригородного – с.Октябрьское.

206 населенных пункта, из них: 193 сельских; 6 городов; 7 поселков городского типа.



- Моздок расположен в азиатской части России, и занимает предгорную равнину в центре Большого Кавказа

- Город Моздок Республики Северная Осетия, является административным центром Моздокского района. Он расположен в северной части республики, на левом берегу реки Терек в 90 км. от города Владикавказа.



A park by the Terek River.

- Границами района являются: на западе- Кабардино-Балкарская республика, на северо-востоке- Ставропольский край, на юго-востоке- Республика Ингушетия и на юге- Кировский и Правобережный районы Северной Осетии



- По территории района, в широтном направлении, проходит железнодорожная магистраль Минеральные Воды- Баку, а с юго-востока на северо-запад- автотрасса Владикавказ- Прохладная. К северу от Моздока проходит трасса Терско- Кумского канала, берущего начало из реки Терек в 18 км. выше Моздока, имеющего большое значение для орошения земель и тем самым способствуя дальнейшему подъему сельского хозяйства.



Тема 3. Население Моздока



Этнический и религиозный состав населения

Содержание:

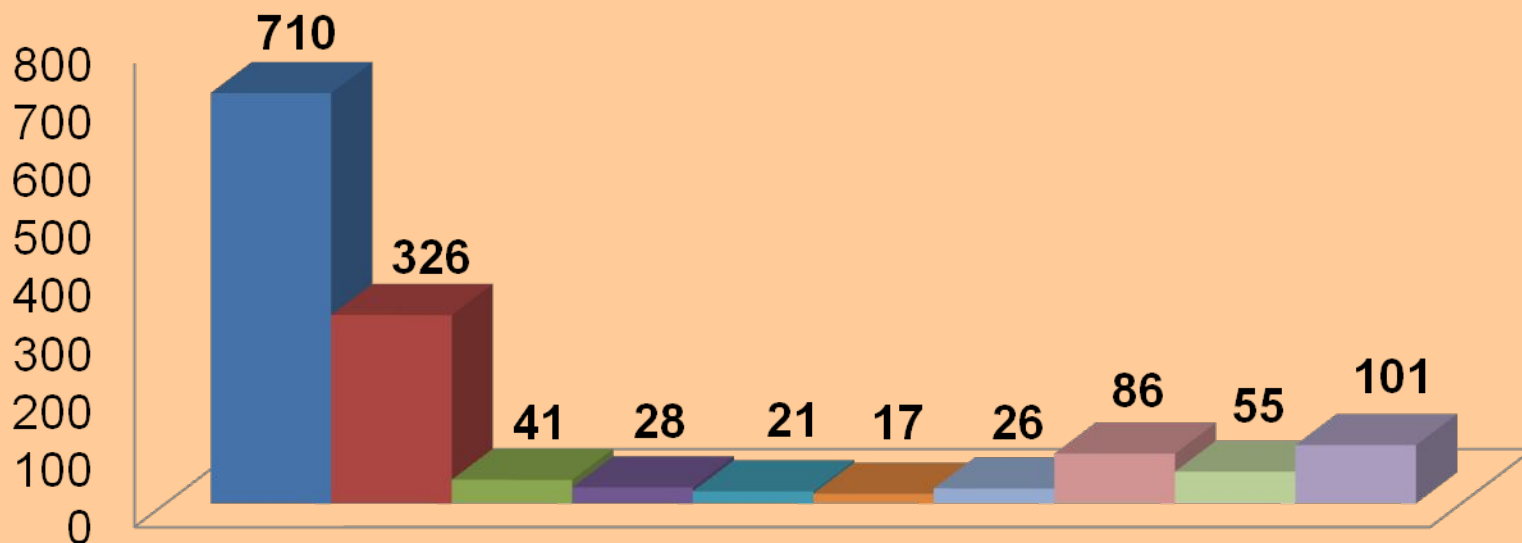
- 1. Численность и состав населения**
- 2. Размещение населения по территории.**
- 3. Религиозный состав населения**
- 4. Этнокультурное пространство республики**



Численность и состав населения



Сравнительная численность населения (2002г.)




Численность населения (тыс.чел.)

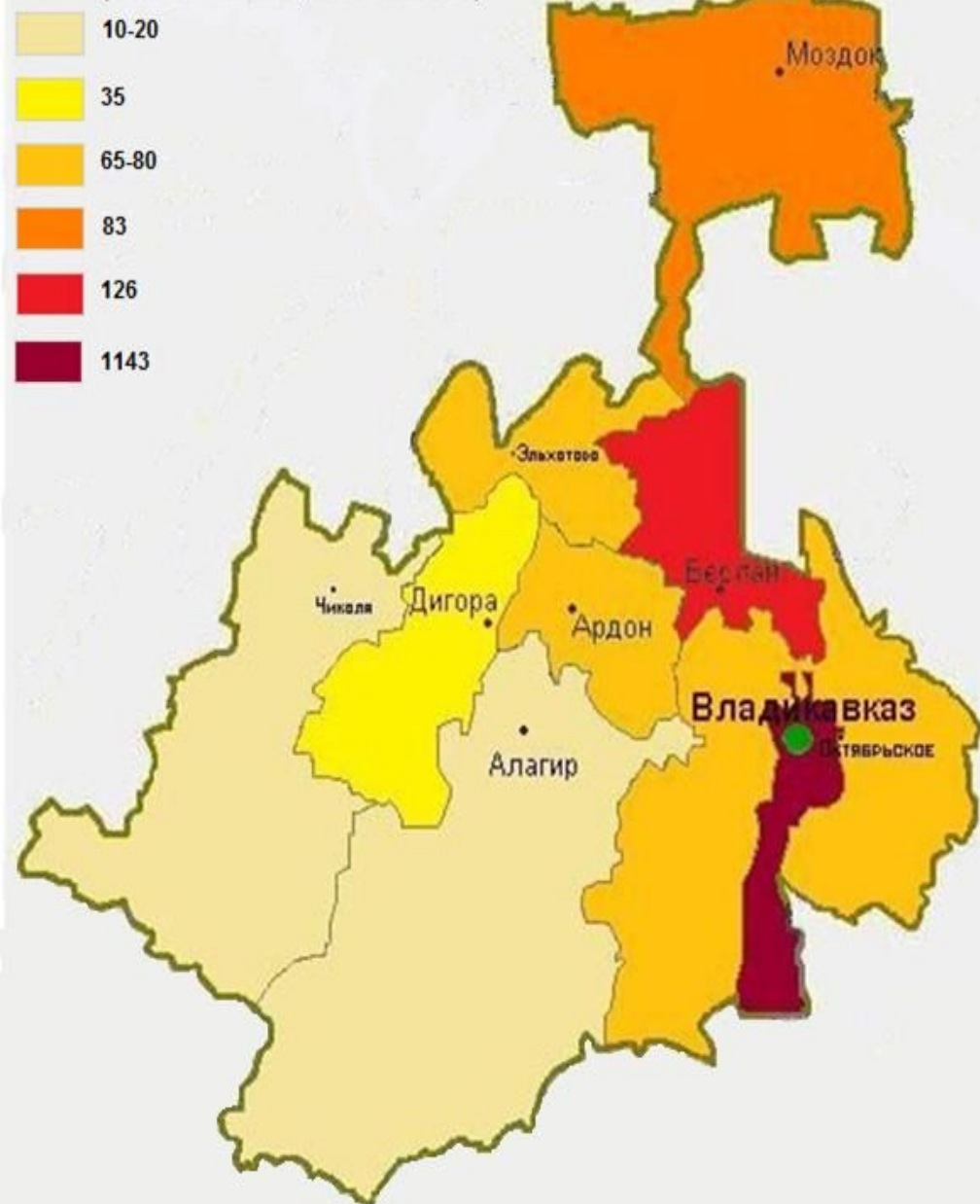
- | | | |
|---------------|--------------|-----------------|
| ■ PCO-A | ■ Влад адм | ■ Алагирский |
| ■ Ардонский | ■ Дигорский | ■ Ирафский |
| ■ Кировский | ■ Моздокский | ■ Правобережный |
| ■ Пригородный | | |

- Население Моздокского района на 1 января 1988 года составляло 71,5 тысяч человек, в том числе 35,8 тысяч человек- городское и 36,7 тыс.- сельское. На территории района и города живут и трудятся представители более 40 национальностей. Из общего числа населения 46 тыс. человек составляют русские, 8,9 тыс.- кумыки, 7 тыс.- осетины, 2,2 тыс.- армяне, 2,4 тыс.- украинцы, 2 тыс.- кабардинцы, 1,8 тыс.- немцы, 1,6 тыс.- корейцы, 1,4 тыс.- ингуши и т.д. несмотря на такую межнациональную пестроту, жители Моздокского района никогда не испытывали чувств национальной неприязни и жили в атмосфере уважительного отношения между людьми разной национальности. Более того, по данным официальной статистики, в районе каждая четвертая семья является межнациональной и эти браки, по свидетельству той же статистики, были наиболее прочными.

Размещение населения по территории



Плотность населения по административным районам
и территории Владикавказской администрации
(чел. на 1 кв. км., на 01.01.2002г.)



Карта плотности населения РСО- Алания (2002г.)

Северная Осетия одна из густонаселенных территорий Российской Федерации. Средняя плотность населения в республике составляет 88,7 чел. на кв. км (средняя плотность населения в РФ - 8,5 чел. на кв.км). Население размещается по территории крайне неравномерно. Наиболее плотно заселены Правобережный и Моздокский районы, наименьшую плотность населения имеют Алагирский и Ирафский районы – 19 и 11,5 чел. на кв. км соответственно.

- По своему административно-территориальному делению Моздок оставался до 1956 года в пределах тех границ, которые были определены Указом Верховного Совета СССР от 1 марта 1944 года.





- В 1956 году на основании Указа Президиума Верховного Совета РСФСР к Моздокскому району были присоединены Курпский район с его землями и населенными пунктами. Общая площадь земель составила 107084 га.



- Территория Моздока в пределах городской застройки распределялась следующим образом:
- -Жилые кварталы занимают 458,6 га.
- -Участки общественных учреждений 18 га.
- -Зеленые насаждения общего пользования 47,6 га.
- -Улицы и площади 180 га.
- -Подъездные железнодорожные пути 70,1 га.
- -Дороги и подъезды 57 га.
- -Территория сельскохозяйственных учреждений 36 га.
- -Кладбища 10,2 га.
- -Пойма реки Терек (лесопарк) 58 га.
- -Прочие территории 47 га.



Религиозный состав населения



- По религиозному признаку население города Моздока и района можно условно разделить на три общины: православных, христиан, евангельских христиан-баптистов и мусульман. По компактному проживанию верующих, они размещаются в следующих селениях: община мусульман- в селениях Кизляр, Предгорное и Хурикау, общины православных христиан и евангельских христиан- баптистов- в городе Моздоке и во всех населенных пунктах кроме Кизляра, Предгорного и Хурикау.



- Каждая община имеет свои религиозно-культурные учреждения. Кроме того в ст. Павлодольской завершается восстановление местной церкви и начато строительство церквей, при содействии местных властей, в станицах Терской и Луковской.



Этнокультурное пространство республики



- Важной особенностью жизни Моздокского населения была его многоэтничность. Моздокчане в соответствии с этнической принадлежностью хорошо знали свои родные языки- русский, осетинский, кабардинский, армянский, грузинский, ногайский.
- В настоящее время интерес моздокчан к знаниям, к развитию просвещения заметно усилился, здесь расширяется сеть светских школ общеобразовательных и профессиональных.



- Моздок- город культур разных народов с их сложным соотношением, противостоянием и долголетним единением. Здесь каждодневно встречаются люди разных традиций, обычаев, привычек, ориентаций и ценностей. Уклад повседневной жизни изменяется у моздокчан медленно, выбирая лучшее из культур проживающих здесь людей.



Источники

Атлас Северной Осетии, Владикавказ, 2002.

Бадов А.Д.Дряев М.Р.География Республики Северная Осетия-Алания: Учебник для 8-9кл-Владикавказ: Ир,2003-208с.

Истоки нерушимой дружбы, Владикавказ 1996.

<http://www.ossetia.com/>

<http://sevos.alanianet.ru>

<http://eawarn.ru>

www.esosedi.ru

<http://region15.ru> А.И.Алексеев,В.В.Николина.-10-е изд.- М.: Просвещение,2003.-333с.

Атлас Северо-Осетинской

<http://osetia.mountain.ru>

<http://www.travelvlad.com>