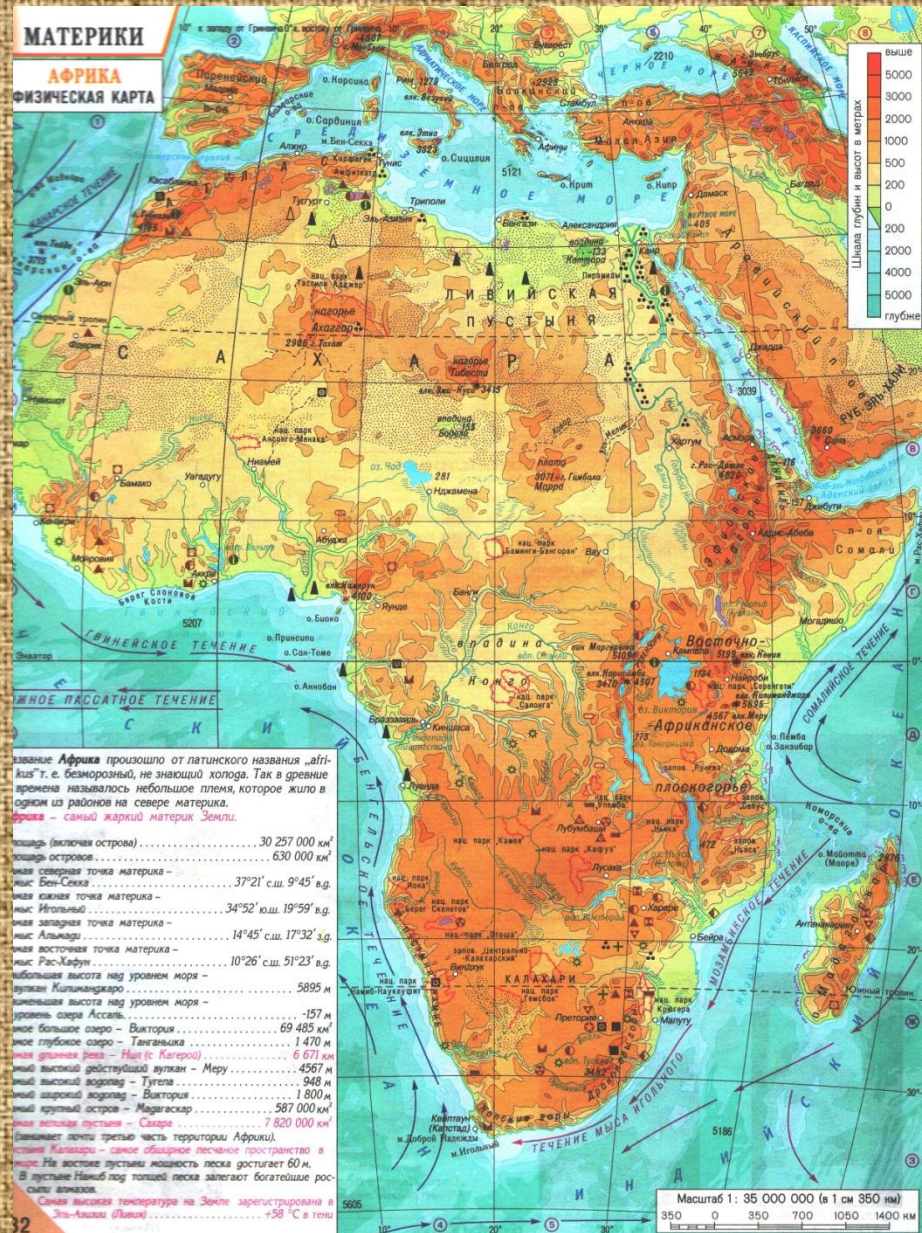


Мы знакомимся с Африкой

- Вспомним географическую номенклатуру и ...
- Проверим «свой багаж знаний об Африке»
- Докажем или опровергнем высказывание «Африка - самый жаркий материк»
- Разберемся в особенностях внутренних вод Африки
- Узнаем что такое: самум, экваториальный ливень, звенящие камни, вади, харматан и др.



Географические объекты Африки

Назовите объект:

моря

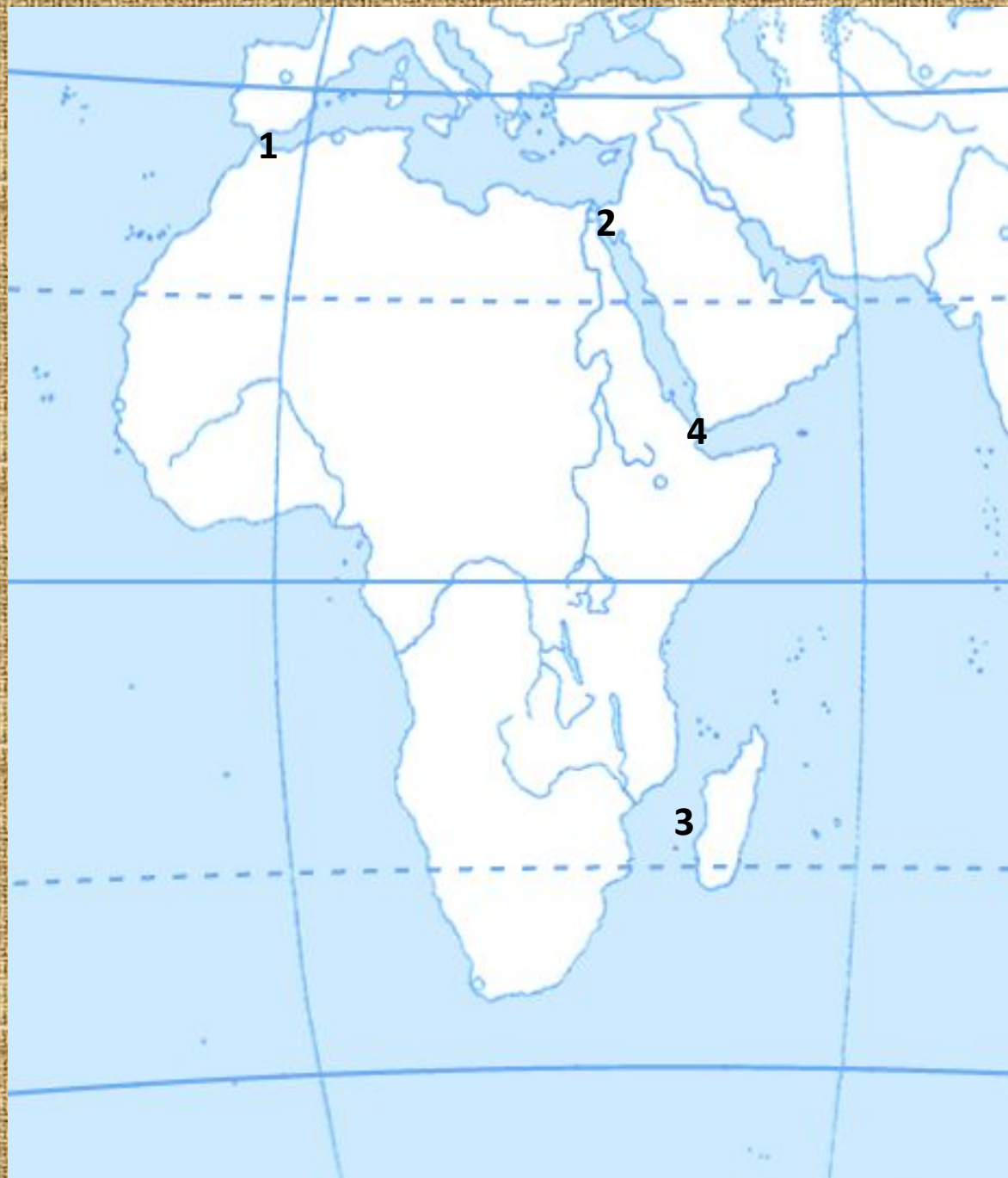
заливы



Географические объекты Африки

Назовите объект:

проливы



Географические объекты Африки

Назовите объект:

острова

полуострова

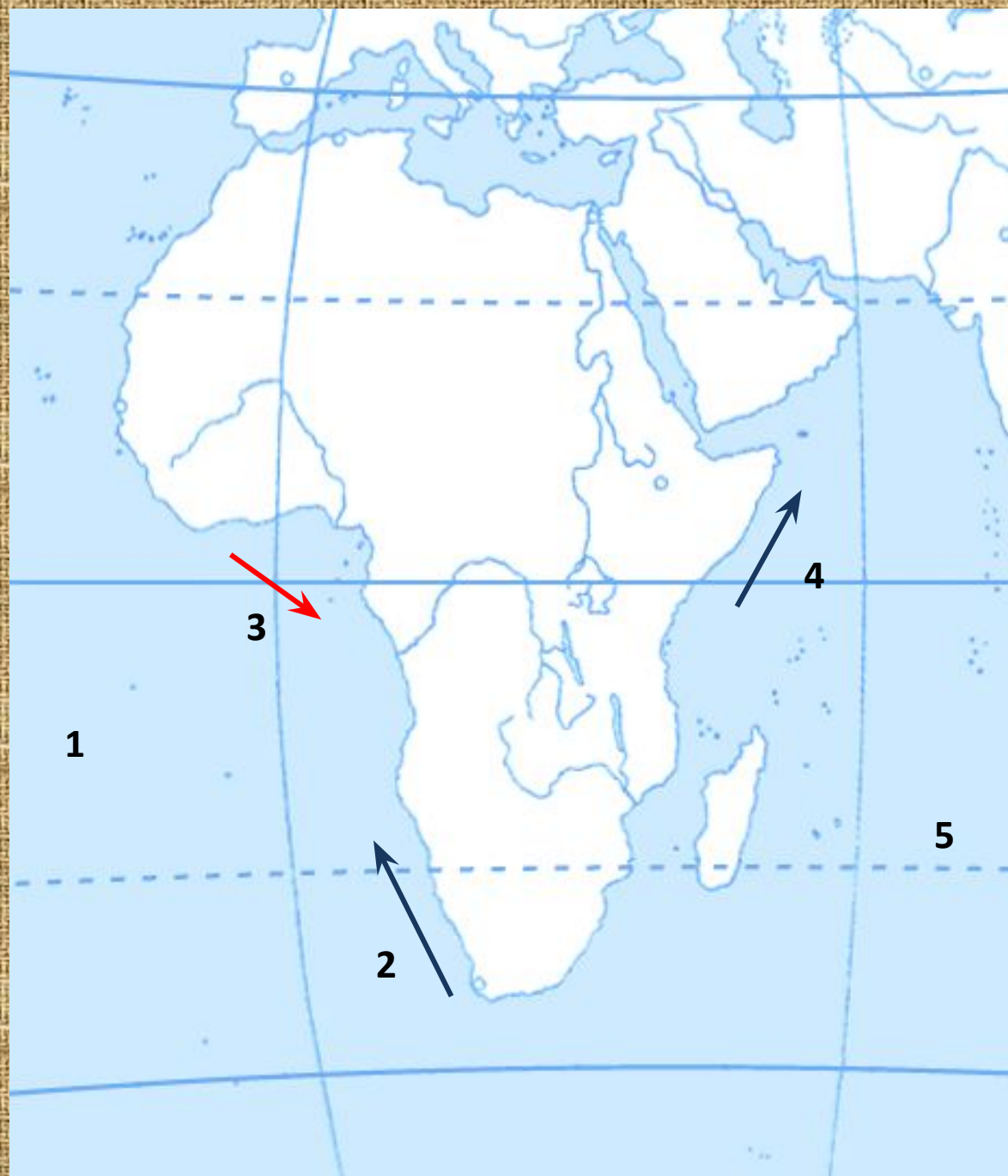


Географические объекты Африки

Назовите объект:

океаны

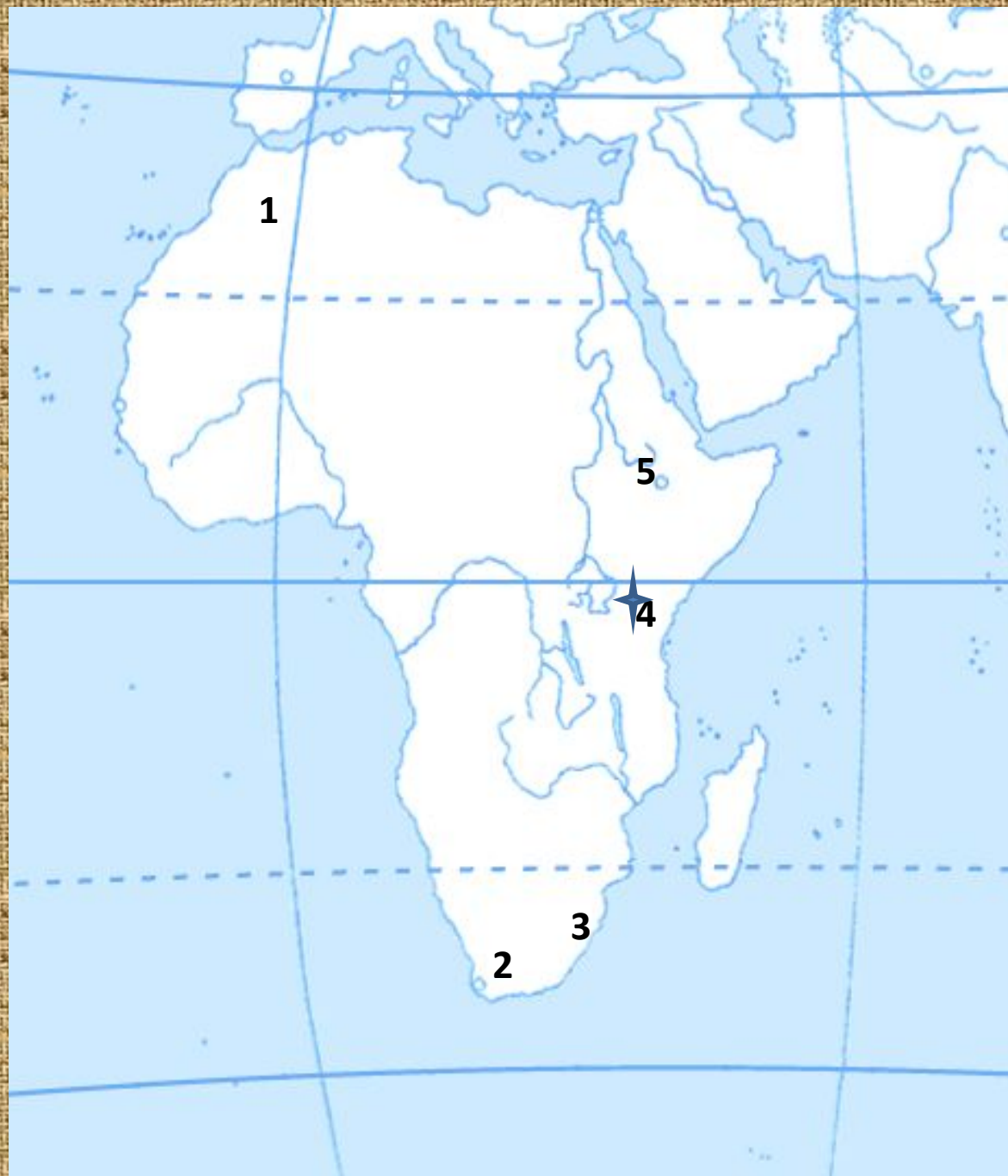
течения



Географические объекты Африки

Назовите объект:

Формы рельефа



рельеф

В основании материка находится _____.

Рельеф Африки _____ с преобладанием возвышенностей и плоскогорий. Высшая точка _____.

Что можно рассказать об особенностях рельефа Восточной Африки?

В октябре 1980 года на севере Африки в городе Эль-Аснама произошло следующее событие: «Люди собирались обедать, когда земля вдруг вздрогнула. Через 20 секунд $\frac{3}{4}$ зданий города лежали в руинах. Погибло 20 тысяч человек, 60 тысяч раненых, 300 тысяч жителей остались без крова.»

каком явлении идет речь? В какой части можно найти этот город?
Укажите возможные причины данной трагедии?




СОПОСТАВЬТЕ

Е

Золотой рельеф



Биогенный рельеф



Эрозионный рельеф



Климат Африки

необходимые карты?

Терминология:

Климат

Климатообразующие факторы

Воздушные массы

Основной климатический пояс

Переходный климатический пояс

Атмосферное давление

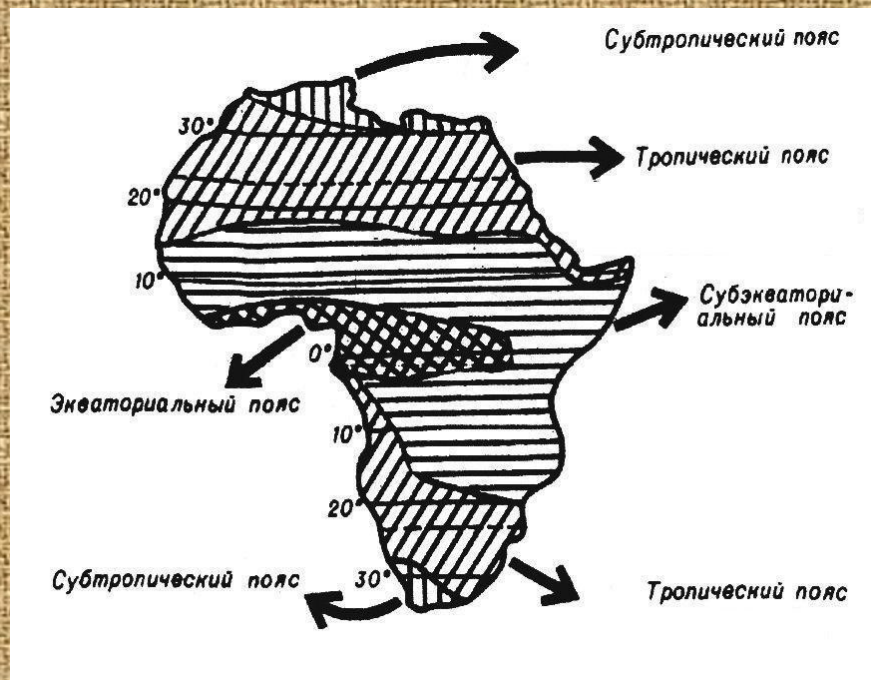
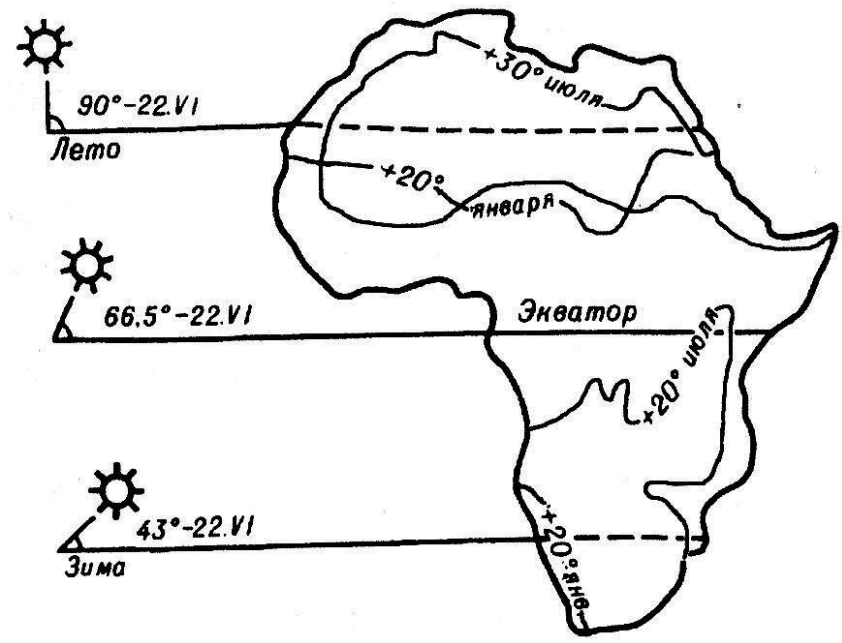
Ветер

Восходящие потоки воздуха

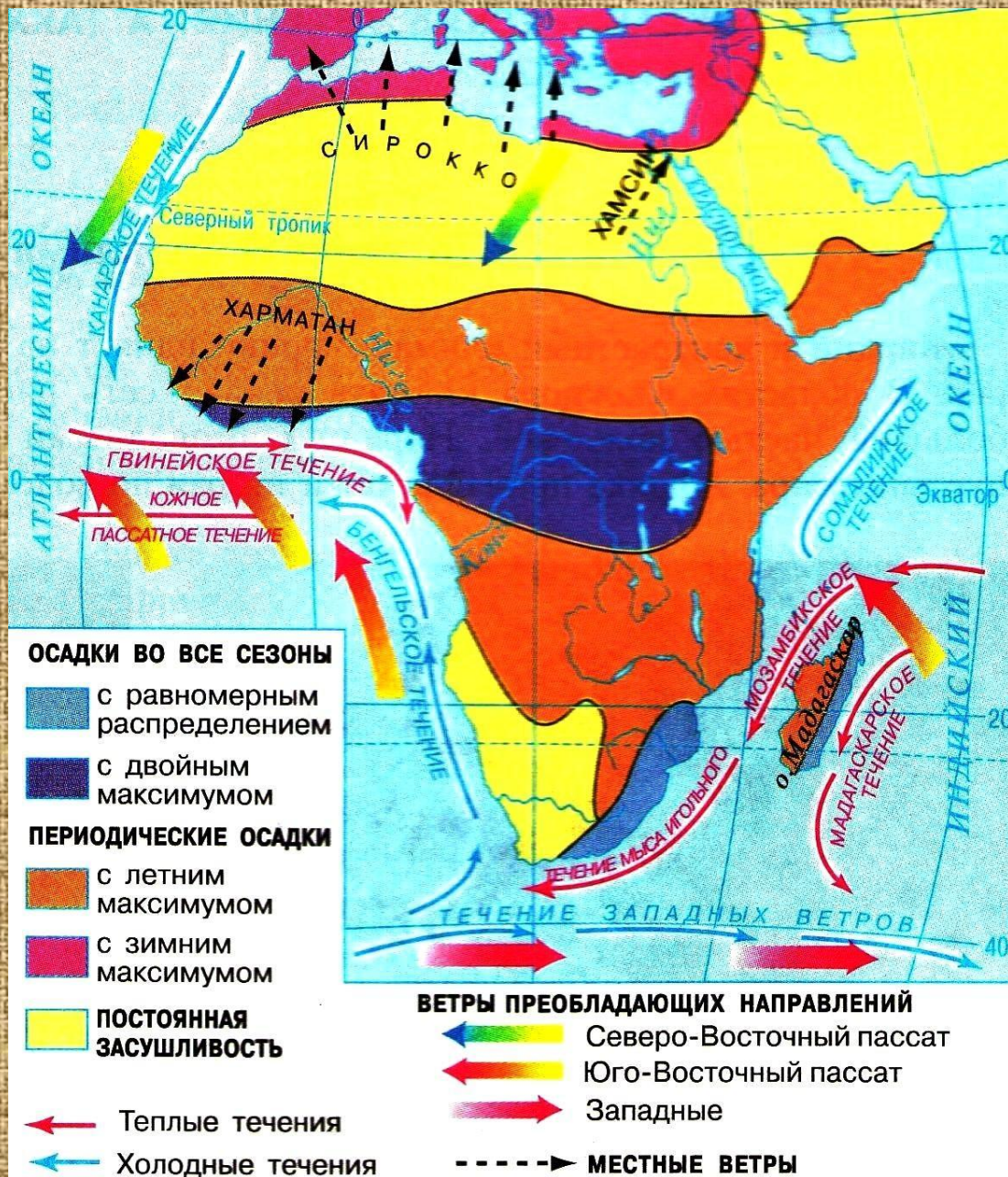
Изотермы

Климатограмма

осадки



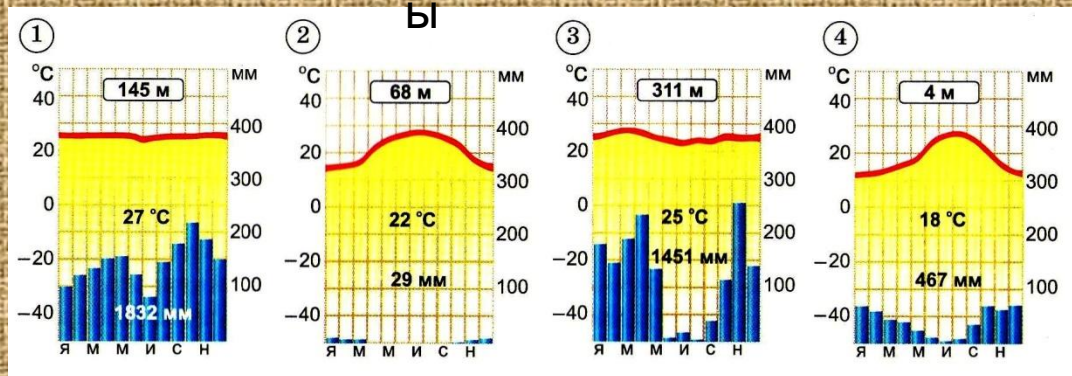
Особенности циркуляции ВМ и распределение осадков



В типографии
произошел сбой
программы, помогите
выпустить буклет для
туристической
фирмы

климатограмм

Ы



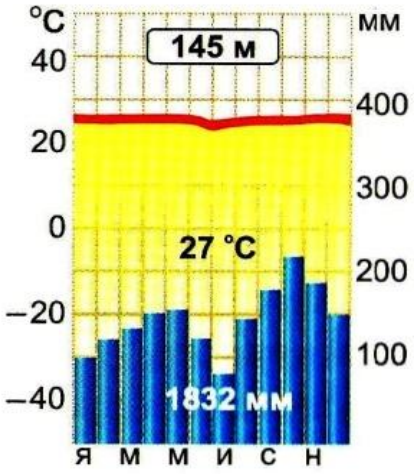
Дебунджа

Киншаса

Алжир

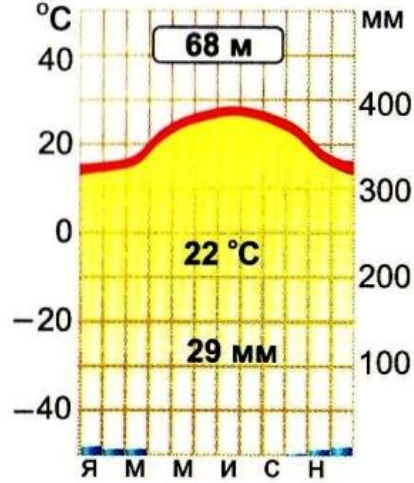
Эль-Аюн

①



Экваториальный климатический пояс (Дебунджа)

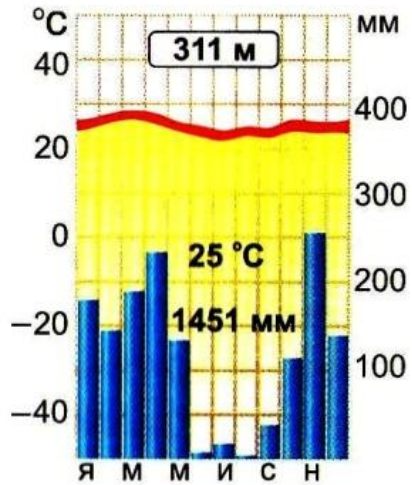
②



Тропический пустынный климатический пояс (Эль-Аюн)

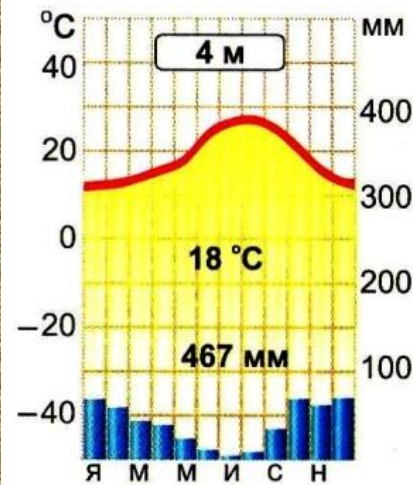


3




Субэкваториальный
климатический
пояс (Киншаса)

4



Субтропический
средиземноморский
климатический
пояс (Алжир)



Особенности внутренних вод Африки

Нил
Нигер
Конго
Замбези
Оранжевая
Лимпопо

вади
оазис

Чад
Виктория
Ньяса
Танганьика

?

- как изменяется густота речной сети материка от экватора к тропическим поясам , с чем связаны эти изменения;
- почему Конго имеет самую большую площадь бассейна;
- равномерно ли распределены водные ресурсы в Африке;
- какую роль в жизни африканцев играют источники воды.

наши выводы



Удивительные места и чудеса природы стоит увидеть своими глазами



- Африка - самый жаркий материк;
- Климатические пояса в Африке повторяются от экватора к тропикам;
- Внутренние воды распределены неравномерно;
- Высокая обеспеченность водными ресурсами в экваториальном климатическом поясе.

Домашнее задание

Учебник стр. 98-101,
прочитать

Задания в
тетради-тренажере

По теме климат и
внутренние воды Африки

Дополнительно (по желанию)



Африка – рай и ад для животных

