

Урок

« На севере Европы »



Знакомство с соседями нашей страны мы начали с севера.
Сегодня мы снова отправимся в этом направлении и узнаем о
жизни стран, находящихся в северной Европе.

TBG-Brand.ru



Страны
Западной
Европы:
Норвегия



Королевство Норвегия - государство в Северной Европе; занимает западную и северную части Скандинавского полуострова.



*Глава государства - король.
Столица – город Осло.*



*Норвежские
города
расположены на
побережье моря.*





Большую часть поверхности земли занимают Скандинавские горы.



Фьорды — главная достопримечательность страны. Вся береговая линия страны изрезана этими узкими и глубокими заливами.





В Норвегии больше всего распространены лыжные походы, но и горными лыжами здесь с успехом занимаются на популярных курортах.



Рыболовство – занятие норвежцев, живущих на побережье. В национальной кухне рыба преобладает.



Государства – соседи
Швеции

ШВЕЦИЯ

Физическая карта Швеции



Королевство Швеция, государство в Северной Европе, занимающее большую часть Скандинавского полуострова. Территория страны вытянута с севера на юг на 1500 км. Площадь 449,964 тыс км², 1/7 часть расположена за Северным полярным кругом. Граничит на западе с Норвегией, на северо-востоке с Финляндией. На востоке омывается Балтийским морем и Ботническим заливом, на юго-западе – проливом Каттегат. Численность населения 8,986 млн человек (2004). Столица — Стокгольм. Крупные города: Гетеборг, Мальме.



Швеция является членом Европейского Союза с 1995. Национальный праздник 6 июня — День шведского флага.

Государственное устройство

Швеция — конституционная монархия. С 1818 года у власти находится династия Бернадотов. Действует Конституция от 1975 года. Глава государства — король, является символом государства и выполняет представительские функции.



Королева Сильвия и король
Карл XVI Густав



СТОКГОЛЬМ



Стокгольм – город на воде



СТОКГОЛЬМ.

Романо-готические церкви Сторчюрка (Большая церковь) и Риддархольмскюрка, воздвигнутые в 13 веке.



Здесь находится Королевский дворец.



Улочки города



Швеция



А. Линдгрен
в переводе А. Лингред



Малыш
и Карлсон

Шведская писательница Астрид Лингред





Сельма Лагерлеф

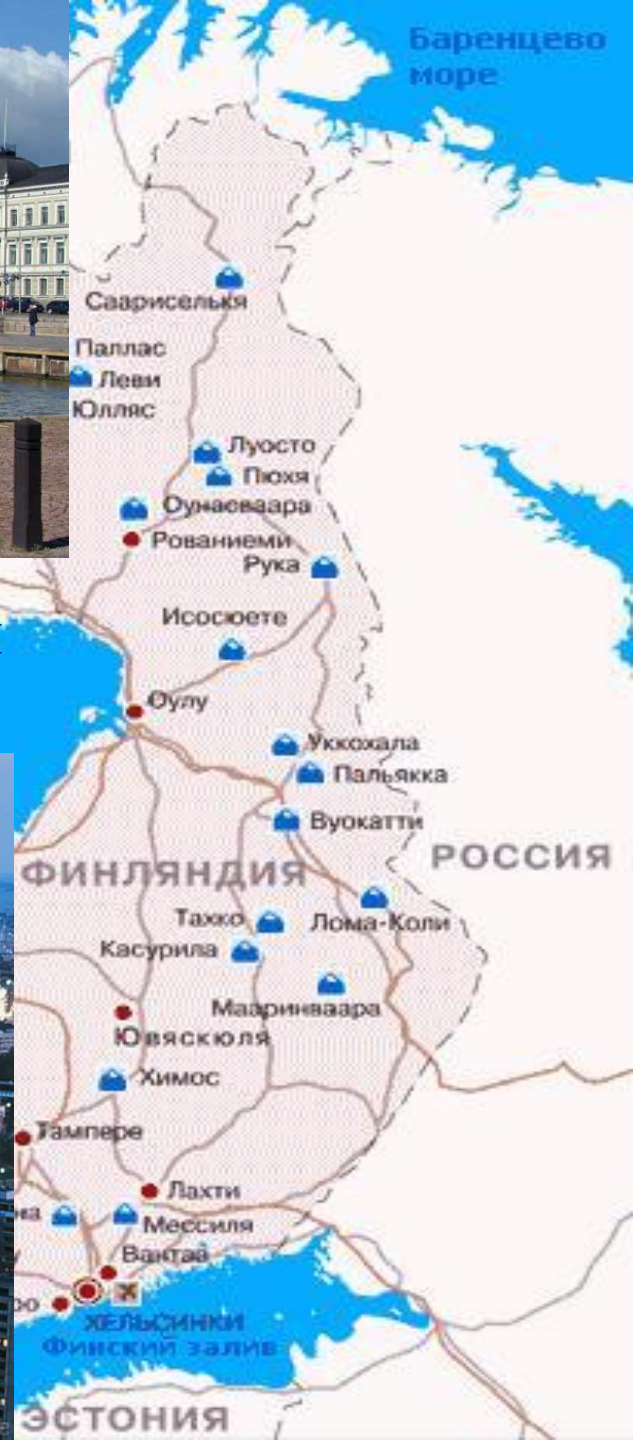


Финляндия

Финляндская Республика, государство на севере Европы. Его северная часть находится за Северным полярным кругом. На западе Финляндия граничит со Швецией, на севере – с Норвегией, на востоке – с Россией. Морские границы страны проходят по Финскому заливу на юге и Ботническому – на западе. Площадь страны 338 145 кв. км. Население 5,1 млн. человек (1998).



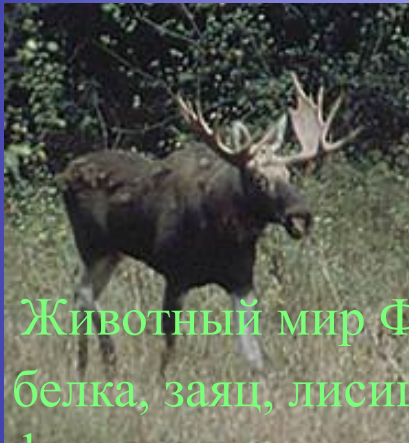
Столица Хельсинки





- Саариселья
 - Паллас
 - Леви
 - Юллас
 - Луосто
 - Пюхя
 - Оунаваара
 - Рованиemi
 - Рука
 - Исоюете
 - Оулу
 - Уккохала
 - Пальякка
 - Вуокатти
 - Тахко
 - Лома-Коли
 - Касурила
 - Мааринавара
 - Ювяскюля
 - Химос
 - Тампере
 - Лахти
 - Мессия
 - Вантаа
 - ХЕЛЬСИНКИ
- ФИНЛЯНДИЯ РОССИЯ
- Баренцево море
- Финский залив
- ЭСТОНИЯ

An aerial photograph showing a wide, dark blue river meandering through a lush green landscape. The river is bordered by vibrant green fields and patches of brown earth, likely from recent agricultural work. In the lower right, a small cluster of buildings, including a large white structure and several smaller houses, is situated near the riverbank. The background shows rolling hills and more greenery under a clear sky. The text is overlaid on the top half of the image in a bold, brown font.

У берегов Финляндии находятся около 180 тыс. небольших островов. Финляндия – страна обширных лесов и многочисленных озер, ультрасовременных зданий и древних замков. Леса составляют ее основное богатство, их называют «зеленым золотом Финляндии». Финляндия славится достижениями в области архитектуры и промышленного дизайна. Будучи одним из самых молодых государств Европы, Финляндия тем не менее накопила богатые культурные традиции. В Финляндии насчитывается ок. 190 тыс. озер, занимающих 9% ее площади. Наиболее известно оз. Сайма на юго-востоке, имеющее важное значение для сплава леса и транспортировки грузов во внутренних районах, не обеспеченных железными и автомобильными дорогами. Озера Пяйянне на юге, Нясиярви на юго-западе и Оулуярви в центральной части Финляндии вместе с реками тоже играют важную роль для водного сообщения. Многочисленные небольшие каналы соединяют реки и озера страны, иногда в обход водопадов.



Животный мир Финляндии сильно обеднен. Обычно в лесах обитают лось, белка, заяц, лисица, выдра, речной выхухоль. В реках и озерах водятся лосось, форель, сиг, окунь, судак, щука, ряпушка, а в Балтийском море – салака.



Медведь, волк и рысь встречаются только в восточных районах страны. Разнообразен мир птиц (до 250 видов, в том числе тетерев, глухарь, рябчик, куропатка).







Самый большой аквапарк в Европе



Финляндия (Лапландия)



• Государство в Северной Европе, на полуострове Ютландия и островах Датского архипелага. 43,1 тыс. км². Население 5,19 млн. человек. Официальный язык — датский. Столица — Копенгаген. В составе Дании Фарерские острова и остров Гренландия. Дания — конституционная монархия. Глава государства — королева.



Королевская семья



Дания





Парламент на територии дворца








**Карл Линней произвел
классификацию
растений и животных**



**Андерс Цельсий изобрел
температурную шкалу**



**Альфред Нобель
Изобрел динамит**



Исландия



Исландия, официальное название Республика Исландия— островное государство, расположенное в северной части Атлантического океана (к северо-западу от Великобритании). Территория государства состоит из острова Исландия и небольших островков около него. Название страны буквально означает *ледяная страна*.





Столица Исландии - Рейкьявик



Здание парламента





Исландия-страна гейзеров

Ледники занимают 1/10
часть страны



С этими государствами вы сегодня познакомились

Государство	Столица
Норвегия	Осло
Швеция	Стокгольм
Финляндия	Хельсинки
Дания	Копенгаген
Исландия	Рейкьявик