

На юге Европы



ГРЕЦИЯ, Греческая Республика, государство в Южной Европе, на Балканском полуострове и многочисленных островах (крупнейшие — Крит, Эвбея, Родос, Лесбос). Граничит с Албанией, Болгарией, Турцией, Македонией. Столица — **Афины**.

Глава государства — президент .



Афины. Гора Ликабет



0 200 400 км

ГРЕЦИЯ


Салоники. Храм Святого Дмитрия. Один из самых любимых и почитаемых жителями храмов.



ИРАКЛИОН (Гераклион), город и порт в Греции, на о. Крит, административный центр. Международный аэропорт. Химическая, пищевкусовая промышленность. Виноделие, производство оливкового масла. Археологический музей. Близ Ираклиона — руины древнего г. Кносс.



Кносский дворец. Остров Крит.



Кносс. Часть дворцового комплекса.

Население

Ок. 96% населения — греки, есть небольшое число турок, македонцев, русская община. Официальный язык — греческий (новогреческий). 97% населения — православные.



В материковую Грецию входят:
Македония — северная область Греции, Фракия — северо-восточная область, Эпир — северо-западная область, с юго-запада омывается Ионическим морем; Фессалия — наиболее равнинная область, с востока омывается Эгейским морем; Центральная Греция; Аттика — область вокруг Афин; Пелопоннес — самый большой полуостров Греции, соединен с материковой частью узким Коринфским перешейком, через который прорыт канал. Примерно 4/5 территории — средневысотные горы (наибольшая высота 2917 м, г. Олимп) и плоскогорья. Берега сильно расчленены. Равнин мало, сосредоточены они в восточной половине страны, за исключением Пелопоннеса, где равнины преобладают на западном побережье



Кипарисовая роща. Остров Крит.




Преобладают горные реки, короткие, бурные, с живописными порогами и водопадами, часто текущие к морю в узких каньонах. Самая длинная река Греции — Альякмон (почти 300 км). Климат в Греции средиземноморский с сухим жарким летом и прохладной дождливой зимой. В древности и материковая и островная Греция были покрыты густыми лесами, но неумеренный выпас коз привел к их исчезновению и заменой кустарниками (маквис, шибляк) или оливковыми рощами и виноградниками. Национальные парки: Викос-Аоос, Микра-Пресна, и др.



Ханья. Набережная.



Ханья. Кастелли.



- Греция — индустриально-аграрная страна. Наиболее развиты легкая и пищевкусовая промышленность. Ведется добыча бокситов, пиритов, никелевых руд, магнезитов. На острове Наксос — крупнейшее в мире месторождение наждака. Развита металлургическая промышленность. Имеются предприятия машиностроительной, нефтехимической и деревообрабатывающей отраслей. Приоритетное развитие получили текстильная, пищевая отрасли и производство стройматериалов. Греция обладает самым большим в мире гражданским флотом. Рыболовство в прибрежных водах имеет исключительно важное значение.

Товарное сельское хозяйство недостаточно развито из-за нехватки плодородных почв, небольшого количества осадков, выпадающих за год, и неэффективной системы землевладения (основу ее составляют небольшие фермы). Около 30% земель Греции пахотные. Только в долинах Фессалии, Фракии и Македонии возможно крупномасштабное производство. Здесь выращивают пшеницу, кукурузу, ячмень, сахарную свеклу, хлопок и табак. Греция — лидер среди стран ЕС по производству последних двух культур.



Оливковое дерево



- Хорошо развито садоводство и овощеводство. Выращивают маслины (большая часть сразу же перерабатывается в масло), виноград, дыни, персики, апельсины, помидоры. Цитрусовые и бахчевые культуры Греция экспортирует в страны ЕС. Исторически в Греции выпускают вина с добавками смолы, но в последнее время на экспорт стали производить сорта без столь специфических добавок, хотя греческие вина пока по популярности не могут сравниться с винами из других стран Европы. Греческое сельское хозяйство — главный получатель субсидий ЕС

Парфенон



Круг Фидия. Посейдон,
Аполлон и Артемида. Деталь
восточного фриза Парфенона.
447-432 гг. до н.э.

ПАРФЕНОН, храм **Афины Парфенос** на Акрополе в Афинах, памятник древнегреческой высокой классики. Расположен напротив **Эрехтейона**, построил знаменитый архитектор **Иктин**. В храме стояла статуя **Афины-Девы** из золота и слоновой кости работы **Фидия**, в специальном хранилище храма хранились священные деньги богини и казна Афин и их союзников. Во фронтонах Парфенона, между скатами крыши, располагались скульптуры, изображавшие рождение Афины из головы Зевса и ее спор с морским богом **Посейдоном** за власть над Аттикой.

Статуя Афины Парфенос..



Храм Эрехтейон. Акрополь. Афины. Общий вид.

Периптер



ИТАЛИЯ, Итальянская Республика, государство на юге Европы. Занимает Апеннинский полуостров, Паданскую равнину, южные склоны Альп, острова Сицилия, Сардиния и ряд мелких островов. Столица — Рим. Глава государства — президент.



Генуя. Прибрежный район.



Рим. Собор Санта – Сабина.



Милан. Ла скала




Неаполь. Неополитанский залив.



Турин. Современный торговый центр.



Генуя. Дом Колумба.




Палермо. Кафедральный собор Санта Розалия.



В пределах Италии существуют 2 анклавных государства —
Ватикан и Сан-Марино.

ВАТИКАН, город-государство в пределах столицы Италии — Рима, на холме Монте-Ватикано площадью 0,44 км². Население ок. 1 тыс человек. Центр католической церкви, резиденция ее главы — папы римского. Официальные языки — латинский и итальянский.



Дворцовый комплекс Ватикана.

САН-МАРИНО, Республика Сан-Марино, государство в Европе, в центральной части Апеннинского полуострова, окружено территорией Италии. Площадь 61 км². Население 29,6 тыс человек (2007), ок. 15 тыс граждан Сан-Марино проживает за границей. Столица — Сан-Марино.



Сан – Марино.



Вилла на озере Комо

Ок. 80% территории Италии занимают горы, их предгорья и холмы. На севере возвышаются Альпы. Южные склоны Альп круто обрываются к плодородной Паданской равнине. Большую часть Апеннинского полуострова занимают Апеннины (высота до 2914 м, г. Корно). На юге страны действующие (Этна, Везувий, Стромболи) и потухшие вулканы, нередко землетрясения. С Альп текут многоводные реки: По (самая крупная в Италии), Адидже и др., в Центральной и Южной Италии реки маловодны. Основные реки Апеннинского полуострова — Арно и Тибр. В предгорьях Альп много крупных и глубоких озер (Гарда, Лаго-Маджоре, Комо и др.). Вытянутость территории Италии с севера на юг дает большие климатические различия между отдельными районами — от умеренно теплого климата Паданской равнины (с жарким летом, но холодной и туманной зимой) до ярко выраженного субтропического в Сицилии. Собственно средиземноморским является климат полуостровной и островной Италии.



«Дышащий» вулкан Этна - один из немногих вулканов, которые после извержения образуют вокруг себя озеро лавы. Кратер Этны составляет около 400 метров.



На большей части страны преобладают культурные ландшафты. Леса занимают св. 1/5 территории. Естественная растительность в низкогорьях представлена зарослями средиземноморских кустарников (маквис, гарига), участками дубовых, каштановых и буковых лесов, рощами пиний и алеппской сосны. Выше 1800 м в Альпах — субальпийские и альпийские луга, в Апеннинах — хвойные леса и участки лугов. Национальные парки — Стельвио, Гран-Парадизо, Аbruццо, Калабрийский, Чирчео и др.; многочисленные резерваты и заказники.


Бук.



Остров Мурано — родина
искусных итальянских
стеклодувов .



- Италия — высокоразвитая страна. Добывают нефть и природный газ, бурые и каменные угли, полиметаллические руды, пириты, серу и калийные соли, мрамор и гранит .
Ведущие отрасли промышленности — машиностроение и металлообработка, химическая и нефтехимическая, пищевая и легкая. Наиболее развиты: автомобилестроение; судостроение; электротехническая и электронная промышленность. Италия — один из крупнейших в мире производителей и экспортеров холодильников и стиральных машин. Производство персональных компьютеров, оргтехники



Италия — один из крупнейших в мире производителей хлопчатобумажных и шерстяных тканей, обуви, высококачественной готовой одежды и трикотажа, мебели, ювелирных изделий, художественного стекла и фаянса



РИС



В сельском хозяйстве ведущая отрасль — растениеводство, специализируется на выращивании овощей и фруктов, оливок и винограда. Италия — крупнейший производитель и практически единственный экспортер риса в Западной Европе.

Колизей.



Сцена битвы гладиаторов
с дикими животными.
Рельеф. 1 в. н.э.

Амфитеатр в Колизее

Вид сверху.



КОЛИЗЕЙ (от лат. *colosseus* —
громадный),
амфитеатр Флавиев в Риме,
памятник древнеримской
архитектуры (75-80 н. э.).
Служил для гладиаторских боев и др.
зрелищ, вмещал ок. 50 тыс. зрителей.

Венеция

Собор Святого Марка.



Каналы города.



Мост через канал.



Гондолы. Искусство управлять гондолой передается в Венеции «по наследству».



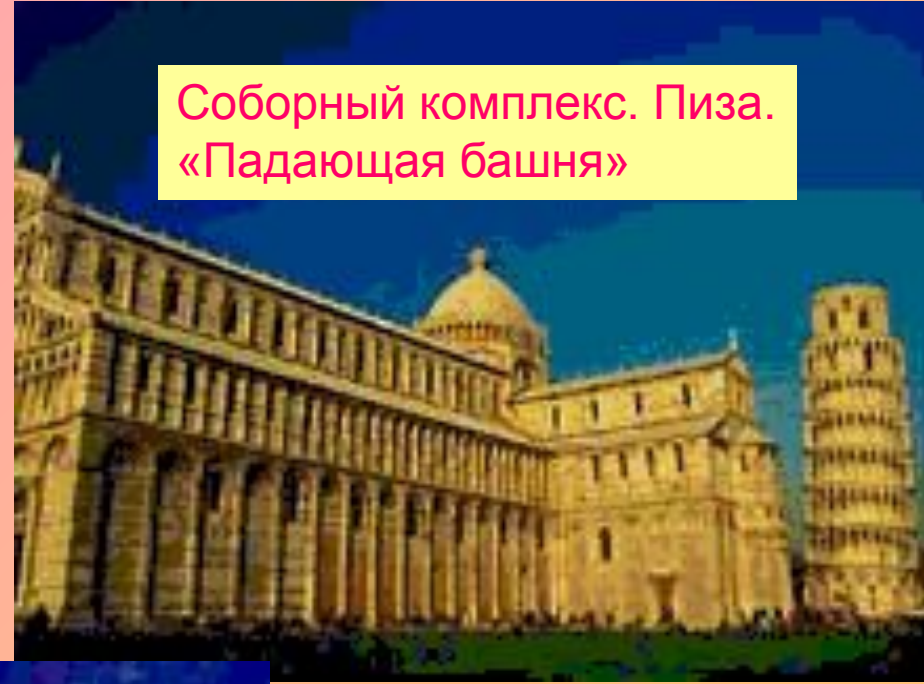
Венеция — это ежегодный карнавал, который называют «пробуждением души города». Проводится за десять дней до начала Великого Поста. Во время карнавала на улицах города можно встретить гламурного франта в невероятно пестром и сложном наряде или таинственного незнакомца, который идет по своим делам, закутавшись в плащ и закрыв лицо белой маской. Именно белая маска и черный широкий плащ (*tabarro*) в сочетании с шелковой накидкой (*bauta*) и треугольной шляпой (*tricornio*) того же цвета являются компонентами одного из самых популярных во все времена венецианских карнавальных костюмов. А еще участники праздника любят перевоплощаться в пьери и коломбин, демонов и ангелов, рыцарей, мавров, турков, амазонок и звездочетов. Улицы во время карнавала полны фокусников, жонглеров, шпагоглотателей, мимов, акробатов, клоунов и заклинателей змей. Основные места для такого рода перформанса — это площади. Кроме того, в многочисленных палаццо Венеции проводятся маскарадные балы. В последние годы каждый карнавал в Венеции имеет заранее определенную тему, которая придает ему неповторимый характер и шарм. Например, в 1999 темой было «999 лет карнавалов и праздников в Венеции», а в 2001 - «Путешествия и путешественники». Карнавал 2003 прошел под знаком Феллини, а в 2004 он был посвящен Востоку и его культуре.

Колокольня Пизанского собора.



Пиза.

Соборный комплекс. Пиза.
«Падающая башня»



Площадь чудес.



Спасибо за внимание!