

НАПЕРЕГОНКИ ПО ПИТЕРУ




**ГЕРОИЧЕСКАЯ
САГА О
ГОРЯЧЕМ
СЕРДЦЕ,
ХОЛОДНОМ
РАССУДКЕ
И МОКРЫХ
НОГАХ**



В этот памятный
день шел дождь.
Он был с нами
езде, а мы были
с ним.

Был момент,
когда кто-то
вспомнил:
«А в школе сейчас
они в
теплом классе
сидят...».


Но ветер
Атлантики уже
нес нас навстречу
приключениям...



Видно ветер?

Самый настоящий циклон (атмосферный вихрь огромного (от сотен до нескольких тысяч километров) диаметра с пониженным давлением воздуха в центре)

Казанский собор, хотя и мрачный (Пудостский камень потемнел от дождей и городской копоти), но все же был главным на Казанской улице. Улица получила название от собора, а собор – от названия иконы Казанской Божией Матери, а икона – от названия города, взятого войсками Ивана Васильевича. Грозного. (Казань—город в России, столица республики Татарстан, крупный порт на левом берегу Волги).



Когда-то Александр Дюма (да, тот самый) называл Невский проспект (Невскую перспективу) «проспектом толерантности (Невский проспект возник в 1710-х годах как просека между Адмиралтейством и Новгородской дорогой). Мы не увидели его из окна автобуса... Мы шли пешком.



«ГРОМ-КАМЕНЬ», название валуна, послужившего пьедесталом для конной статуи императора Петра I Обнаружен в 1768 в лесу близ д. Конная Лахта местным жителем С. Г. Вишняковым (назывался «Гром-камень»), потому что, по преданию, «громом» у него был отбит угол). Скульп. Э. Фальконе намеревался обработать камень на месте, но императрица Екатерина II повелела доставить его в СПб. в целом виде. По одной из версий, когда Фальконе



Ветровые волны – сложные, колебательные движения воды на поверхности водоемов


Все знают о наших гранитных набережных, мраморных дворцах, колоннах и храмах из известняка. А вот габбро-диабаз — плотная, прочная, однородная порода, равномерно окрашенная в черный цвет, которая, дольше всех известных пород не теряет художественных свойств и качества полировки.

Родом она из Карелии. Именно этой породой вымощена Дворцовая площадь.





Если посмотреть на
Канал
Грибоедова, то слева от
музыканта будет
Чебоксарский
переулок, а справа –
Итальянская улица. О,
тамта тіа, как мокро!



Шведский переулок охраняется
Городовым. В роли городского –
Никита Михалков (похож
очень!)

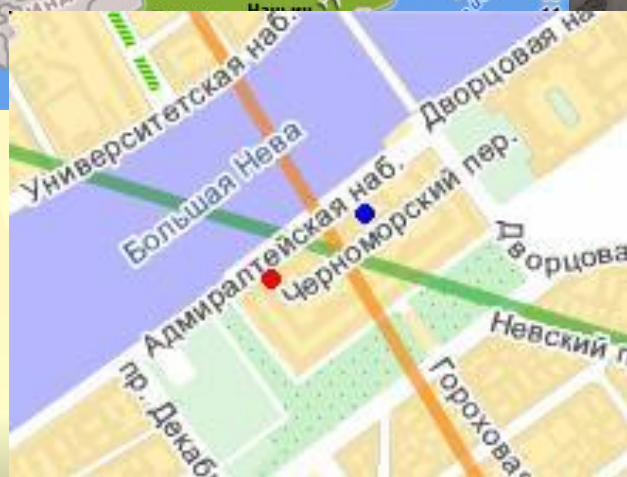
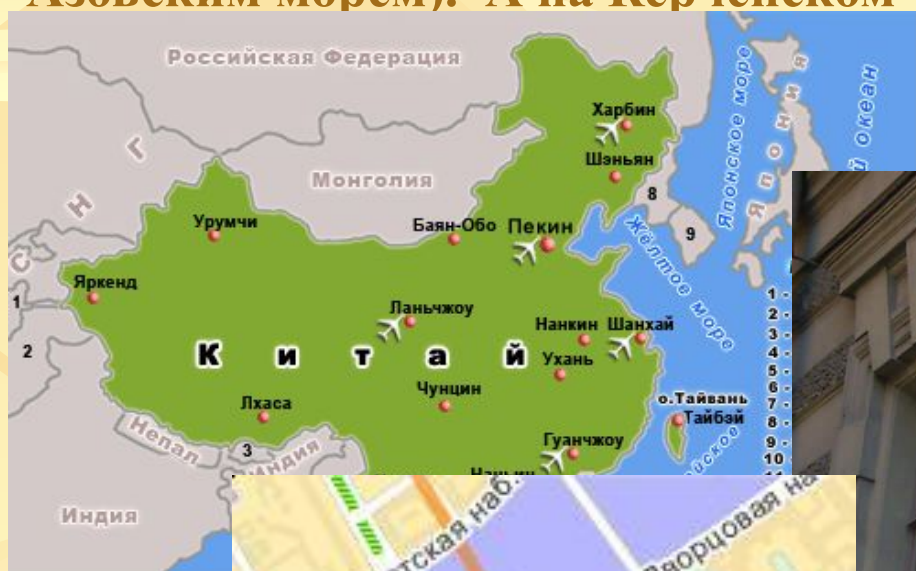


Мокрый Николай Михайлович
(Пржевальский Николай
Михайлович – русский
путешественник и натуралист)
старался не смотреть на мокрого
же верблюда. Мы рассмотрели
обоих. И побежали дальше.

**Действительный
член Русского
географического
общества (1864).
Предпринял
несколько экспедиций в
Центральную Азию.**



Мы нашли три поразительные улицы. Черноморский переулок, Керченский (красная точка на карте) и Азовский (синяя точка). Они такие маленькие, что их даже нет на карте! И все – географические (Керчь – город на Керченском полуострове, между Черным и Азовским морем). А на Керченском – еще и ресторан китайской





Название у кафе – самое географическое (водопад – это падение воды в реке с уступа, пересекающего речное русло. Например, Саблинский)





Салат «Швейцарские Альпы» мы не попробовали. Очень торопились (Швейцарские Альпы занимают бóльшую часть территории Швейцарии и простираются на 200 км. Средняя высота гор составляет 1700 м)



И только горячий чай смог растопить холодок осеннего дождя... Хвала центральному отоплению и гостеприимству географического факультета!

Мы не увидели декана
географического
факультета, потому что он в
субботу был дома.
Как и солнце.



А нам достался город
под дождем. И
открытия!

Спасибо всем, КТО ПОМОГ НАМ



По городу бегали:

Дружинина Анастасия

Козинцев Александр

Саркисян Арсен

Целиков Дмитрий

Шарашенидзе Софико

Ждала и волновалась:

Жебровская Ольга Олеговна

Гимназия 631,

октябрь 2009