

# НАРОДЫ И СТРАНЫ АФРИКИ

УРОК ГЕОГРАФИИ 7 КЛАСС

# ДАВАЙТЕ ПОБЕСЕДУЕМ

## ■ САМЫЕ-САМЫЕ....

(закончите предложения)

1. Африка – это самый.....материк.
2. Самая длинная река в Африке это .....
3. Самое длинное озеро Африки – это...
4. Самая высокая гора Африки – это...
5. Самая южная точка Африки – мыс...

# Слово – предложение!

- Экватор
- Виктория
- Сахара
- Конго
- Средиземное море
- Чад
- Атлантический океан



# Четвертый лишний

- Амазонка , Нил, Нигер, Конго
- Чад , Танганьика, Эйр, Виктория
- Экваториальный , Субтропический, Тропический, Субэкваториальный
- Зебра, Жирафа, Кенгуру, Слон
- Рас-Хафун, Игольный, Альмади, Эйр

Вернемся к теме?!

- **НАРОДЫ И СТРАНЫ  
АФРИКИ**

**НАСЕЛЕНИЕ И ПОЛИТИЧЕСКАЯ  
КАРТА**

# ЦЕЛИ УРОКА:

## НАСЕЛЕНИЕ И ПОЛИТИЧЕСКАЯ КАРТА

- **ЗНАТЬ:**

- **УМЕТЬ:**



# РАБОТАЕМ С УЧЕБНИКОМ

- СТРАНИЦА 117
- ПАРАГРАФ 20
- ОТВЕЬТЕ НА ВОПРОСЫ ПЕРЕД ПАРАГРАФОМ

# РАБОТАЕМ С УЧЕБНИКОМ

- СТРАНИЦА 117
- ПАРАГРАФ 20
- АБЗАЦ 1
- ЧИТАЕМ ВСЛУХ!!!



**ПОПРОБУЙТЕ ПОВТОРИТЬ**



# НАСЕЛЕНИЕ АФРИКИ В НАСТОЯЩЕЕ ВРЕМЯ



# НАРОДЫ ЕВРОПЕОИДНОЙ РАСЫ

- АРАБСКИЕ НАРОДЫ:
- ЕГИПТЯНЕ
- ЛИВИЙЦЫ
- АЛЖИРЦЫ
- БЕРБЕРЫ



# НАРОДЫ ЭКВАТОРИАЛЬНОЙ РАСЫ

- СТР. 118 (АБЗАЦЫ 1-3)
- ЗАПИШИТЕ В ТЕТРАДЬ НАРОДЫ РАСЫ

- Н.....
- Х...
- Т....
- П.....
- Б.....
- Г.....
- Э.....



# ПУТЬ РАЗВИТИЯ



- ДРЕВНЕЙШИЕ ЦИВИЛИЗАЦИИ:
- **ЕГИПЕТ.ЭФИОПИЯ.ГАНА**
- ПАМЯТНИКИ ИСКУССТВА:





# ЕВРОПЕЙСКАЯ КОЛОНИЗАЦИЯ И РАБОТОРГОВЛЯ

СТР. 118 - ПРОЧИТАЙТЕ ПОСЛЕДНИЙ АБЗАЦ  
И ДО КОНЦА ПУНКТА, ОТВЕЬТЕ НА  
ВОПРОСЫ:

- В КАКИХ ВЕКАХ В АФРИКЕ БЫЛА ШИРОКО  
РАЗВЕРНУТА КОЛОНИЗАЦИЯ И РАБОТОРГОВЛЯ?
- ПОЧЕМУ ПОБЕРЕЖЬЕ ГВИНЕЙСКОГО ЗАЛИВА  
ПОЛУЧИЛО НАЗВАНИЕ НЕВОЛЬНИЧНЫЙ БЕРЕГ
- СКОЛЬКО ГОСУДАРСТВ В АФРИКЕ БЫЛИ  
СВОБОДНЫМИ?(\* В НАЧАЛЕ XX ВЕКА, \* В XXI  
ВЕКЕ?)

# ЧИСЛЕННОСТЬ НАСЕЛЕНИЯ

- 800 МЛН ЧЕЛОВЕК
- РАССЧИТАЙТЕ ПЛОТНОСТЬ НАСЕЛЕНИЯ
- ПЛОЩАДЬ АФРИКИ УКАЗАНА НА СТР. 92
- НИЛ 
- САХАРА 


# ПОЛИТИЧЕСКАЯ КАРТА

- Стр. 121 Рисунок 49
- Запишите в тетрадь
- 1. сколько всего государств находятся на территории Африки?
- 2. Названия самых больших и самых маленьких государств
- 3. Какие страны не имеют выхода к океану?





# РЕГИОНЫ АФРИКИ



# ПОДВЕДЕМ ИТОГИ

- КАК НАЗЫВАЛАСЬ ТЕМА УРОКА?
- ЧТО НОВОГО СЕГОДНЯ УДАЛОСЬ УЗНАТЬ?
- ЗАКОНЧИТЕ ПРЕДЛОЖЕНИЕ:
- ТЕПЕРЬ Я ЗНАЮ... ЧТО.....

# ДОМАШНЕЕ ЗАДАНИЕ

- ПАРАГРАФ 20
- ВОПРОСЫ 1,2
- \*ПОДГОТОВИТЬ ПРЕЗЕНТАЦИЮ ИЛИ СООБЩЕНИЕ (ТЕМЫ НА ВЫБОР)
- АЛЖИР
- ГВИНЕЯ
- КОНГО
- КЕНИЯ
- ЮАР –СТОЛИЦА ЧЕМПИОНАТА МИРА ПО ФУТБОЛУ