

Население и хозяйственное освоение Поволжья

История
заселения
Поволжья



Численность
и плотность
населения



Национальн
ый состав



Уровень
урбанизации
и
социальные

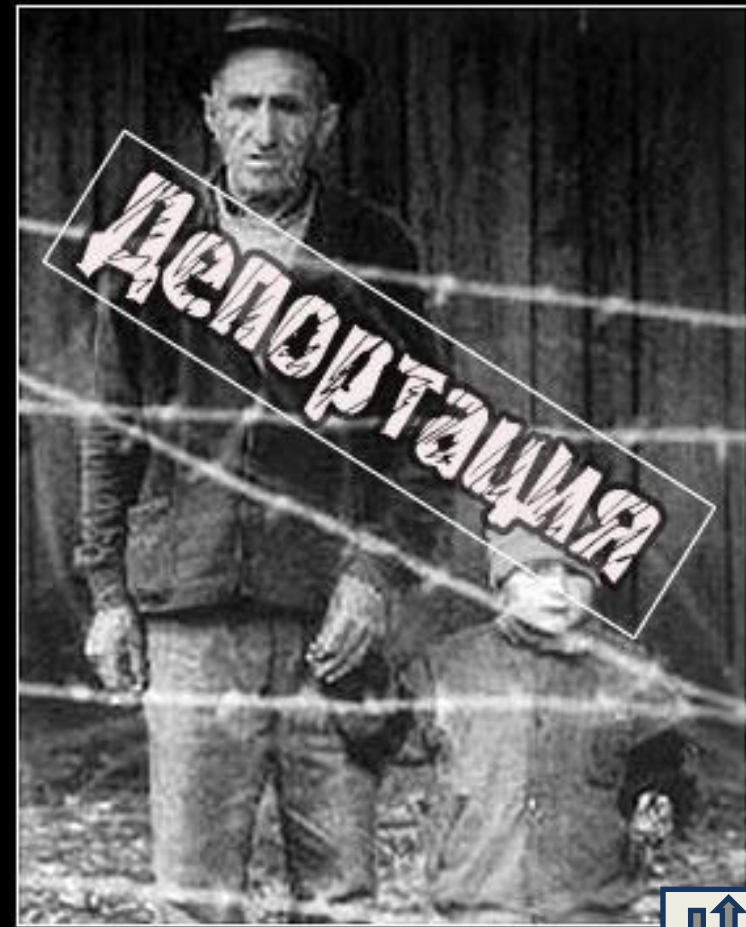


Вопросы

Тест

Задания

ВЫХОД



Со второй половины 18 века в Поволжье из Германии начали переселяться немцы. Здесь существовала республика немцев Поволжья.





ПЛОТНОСТЬ НАСЕЛЕНИЯ ПОВОЛЖЬЯ



Плотность населения, чел/км

- более 50
- от 25 до 50
- от 10 до 25
- от 1 до 10
- менее 1

Города с населением, тыс. чел

- свыше 1 млн.
- 500-1 млн.
- 200-500
- 100-200


В Татарии средняя плотность превышает **55 чел. на кв. км**, а на юге плотность значительно снижается (например, в Калмыкии плотность населения равна **4 чел. на кв.км.**)



Религиозный состав населения Поволжья





буддизма (калмыки)
захи)





Волгоград



~~КАЗАНЬ~~ ~~ВОЛГОГРАД~~



ВОЛГОГРАД (до 1925 Царицын, до 1961 Сталинград), центр Волгоградской области, расположен на р. Волга, в 1073 км к юго-востоку от Москвы, тянется на 100 км по ее правому берегу.

Население 1025,9 тыс. чел. Основан в 1589.

Город-герой с 1965



Проблемы



Самые счастливые люди живут на Урале и в Поволжье. Таковы итоги опроса, проведенного Фондом "Общественное Мнение". Социологи спросили россиян, довольны ли они жизнью в своем регионе. 55% ответили отрицательно. В целом довольны - 33%. По регионам на первых местах оказались Урал и Поволжье, здесь **36%** выразили удовлетворение условиями жизни.

Главное преимущество жителей Поволжья – достаточно высокий уровень развития социальной инфраструктуры

ВЫХОД он выше только в Центрально-Черноземном районе



Вопрос

1 Русские, татары, калмыки, чувашаи, мордва,
украинцы,
немцы, марийцы

2 Булгарское и Хазарское царства, Золотая Орда,
Казанское и Астраханское ханства

3 В 18 веке

4 30 чел. на кв. км

5 Симбирск – Ульяновск, Волгоград - Царицын, Сталинград

Тес

Найдите ошибку: 1. В Поволжский район входят следующие субъекты РФ:

а) Самарская область; б) республика Татарстан; в) Ульяновская область; г) республика Удмуртия; д) Ростовская область

2. На берегах Волги расположены города: а) Казань; б) Пенза; в) Самара; г) Элиста

3. В национальном составе Поволжья преобладают....

а) татары; б) русские; в) казахи; г) немцы

4. Какой народ Поволжья подвергся насильственному переселению в Казахстан и Сибирь?

а) татары; б) русские; в) казахи; г) немцы

5. Крупнейшим городом Поволжья является: а) Казань; б) Волгоград; в) Самара; г) Астрахань

Задания



Заполните таблицу

Численность населения

17 млн.чел.

Поволжья

Плотность населения

Более 30 чел. на кв.км

% урбанизации

74%

Города -миллионеры

Казань, Самара, Волгоград



Проанализируйте таблицу и сделайте вывод.

| Регион | Численность населения 2002 год (по данным переписи населения) | Численность населения 2008 год |
|---------------|---|-----------------------------------|
| Татарстан | 3 779 265 | 3 768 500 |
| Пензенская | 1 452 941 | 1 408 000 |
| Самарская | 3 239 737 | 3 195 100 |
| Саратовская | 2 668 310 | 2 608 300 |
| Ульяновская | 1 382 811 | 1 329 000 |
| Астраханская | 1 005 276 | 992 100 |
| Волгоградская | 2 699 223 | 2 718 157 |
| Калмыкия | 292 410 | 314 300 |



Проанализируйте таблицу и сделайте вывод.



| Название региона | рождаемость | смертность | Естественный прирост (естественная убыль) | Миграционный прирост |
|------------------|-------------|------------|---|----------------------|
| Татарстан | 10,2% | 13,8 % | 3,6 | 2,1% |
| Пензенская | 8,6% | 17,3% | -6,7 | -0,8% |
| Самарская | 9,7% | 16,8% | -7,1 | 4,5% |
| Саратовская | 8,2% | 16,3% | -8,1 | -0,2% |
| Ульяновская | 8,7% | 16,4% | -7,7 | 0,5 % |
| Астраханская | 8,6% | 15,3% | -6,7 | 4,2% |
| Волгоградская | 8,4% | 17,5% | -9,1 | 5,7% |
| Калмыкия | 13,5% | 11,9% | +1,6 | -0,9% |



<http://bms.24open.ru/images/c06a29266c6874cfb18ac4a0d2baa79f> - Самара
<http://photobucket.com/albums/f325/avarjamie/cumanprincess.jpg> - половцы
<http://www.stihi.ru/pics/2009/04/01/5064.jpg> - население Поволжья
<http://www.golivewire.com/forums/img.cgi?i=39959> - мордва
<http://tlttoday.ru/images/stories/old/1SPORT/torpedo.jpg> - города Поволжья
http://ns.sitecity.ru/users/s/svarog/storage/album_1507155937_2561.jpg - Астраханское
ХАНСТВО
<http://www.proza.ru/pics/2009/11/16/1289.jpg> - Золотая Орда
<http://img11.nnm.ru/5/0/9/e/a/09bb9b18d9230e59ed4bbf77c61.jpg> - присоединение
Поволжья к Русскому государству
<http://gloriya.my1.ru/fr/0/4851230.jpg> - Республика немцев Поволжья
<http://sabantuytatar.narod.ru/image/sabantuj3540b.jpg> - татары
<http://img11.nnm.ru/0/2/f/c/9/02fc96949fa93d7d398752519c7bfcc4.jpg> - Саратов
<http://i005.radikal.ru/0908/32/8e85d24d41ca.jpg> - мечеть, Казань
<http://hiblogger.net/img/userfiles/2008/03/13/31034/elista1-egur6.jpg> - Элиста, храм
[http://khurul.ru/gallery/mid/851-145%20\(38\).jpg](http://khurul.ru/gallery/mid/851-145%20(38).jpg) – Элиста, праздник
www.mmc.ru – карта плотности населения Поволжья, города Поволжья.
<http://www.bgitravel.ru/images/photos/31/21031.jpg> - Астрахань



http://cs1257.vkontakte.ru/u7358111/25128878/x_bfaf8f34.jpg - Астрахань

<http://www.inright.ru/media/ns/5546.jpg> - Саратов

<http://static2.babysfera.ru/a/b/8/b/5357682.m.jpeg> - Элиста

http://img-fotki.yandex.ru/get/4/romalaw-007.0/0_1e60_3a8ff19_XL - Казань

http://www.sp-volga.ru/photos/b/pic_700b.jpg - Казань

<http://bms.24open.ru/images/7ea894b9b4466574e6e564ac3288cbe6> - Волгоград

http://www.vokrugsveta.ru/encyclopedia/images/e/ef/Uljanovsk_vid_na_park.jpeg -

<http://img-fotki.yandex.net/i?id=12493558-08> – уровень безработицы

http://www.gazeta-nedeli.ru/images/8%20polosa%201_120.jpg – денежные доходы

<http://www.sostav.ru/articles/rus/2005/15.07/news/images/l2.jpg> - карта России