

Население и хозяйственное освоение Поволжья

История
заселения
Поволжья



Численность
и плотность
населения



Национальн
ый состав



Уровень
урбанизации
и
социальные

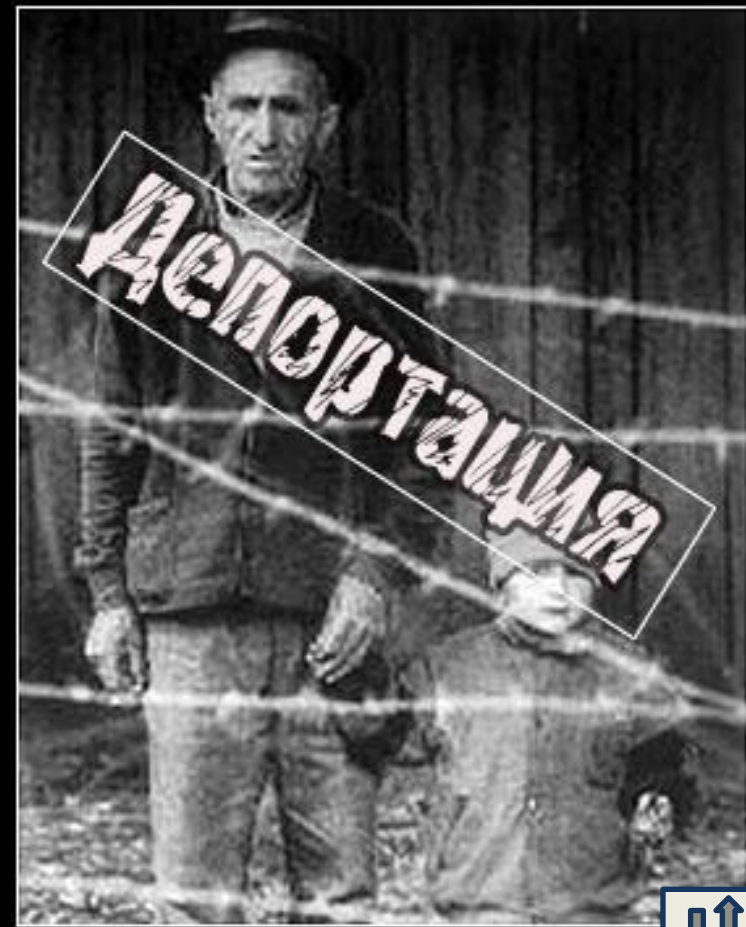


Вопросы

Тест

Задания

ВЫХОД



Со второй половины 18 века в Поволжье из Германии начали переселяться немцы. Здесь существовала республика немцев Поволжья.





ПЛОТНОСТЬ НАСЕЛЕНИЯ ПОВОЛЖЬЯ


В Татарии
средняя
плотность
превышает
**55 чел. на кв.
км**, а на юге
плотность
значительно
снижается
(например,
в Калмыкии
плотность
населения
равна
**4 чел. на кв.
км**.)



Религиозный состав населения Поволжья




буддизма (калмыки)
(захи)





Волгоград



КАЗАНЬ ВОЛГОГРАД



ВОЛГОГРАД (до 1925 Царицын, до 1961 Сталинград), центр Волгоградской области, расположен на р. Волга, в 1073 км к юго-востоку от Москвы, тянется на 100 км по ее правому берегу.

Население 1025,9 тыс. чел. Основан в 1589.

Город-герой с 1965



Проблемы



Самые счастливые люди живут на Урале и в Поволжье. Таковы итоги опроса, проведенного Фондом "Общественное Мнение". Социологи спросили россиян, довольны ли они жизнью в своем регионе. 55% ответили отрицательно. В целом довольны - 33%. По регионам на первых местах оказались Урал и Поволжье, здесь **36%** выразили удовлетворение условиями жизни.

Главное преимущество жителей Поволжья – достаточно высокий уровень развития социальной инфраструктуры

ВЫХОД
он выше только в Центрально-Черноземном районе



Вопрос

1 Русские, татары, калмыки, чувашаи, мордва,
украинцы,
немцы, марийцы

2 Булгарское и Хазарское царства, Золотая Орда,
Казанское и Астраханское ханства

3 В 18 веке

4 30 чел. на кв. км

5 Симбирск – Ульяновск, Волгоград - Царицын, Сталинград

Тес

Найдите ошибку: 1. В Поволжский район входят следующие субъекты РФ:

- а) Самарская область; б) республика Татарстан; в) Ульяновская область; г) республика Удмуртия; д) Ростовская область

2. На берегах Волги расположены города: а) Казань; б) Пенза; в) Самара; г) Элиста

3. В национальном составе Поволжья преобладают....

- а) татары; б) русские; в) казахи; г) немцы

4. Какой народ Поволжья подвергся насильственному переселению в Казахстан и Сибирь?

- а) татары; б) русские; в) казахи; г) немцы

5. Крупнейшим городом Поволжья является: а) Казань; б) Волгоград; в) Самара; г) Астрахань

Задания



Заполните таблицу

Численность населения Поволжья	17 млн.чел.
Плотность населения	Более 30 чел. на кв.км
% урбанизации	74%
Города -миллионеры	Казань, Самара, Волгоград



Проанализируйте таблицу и сделайте вывод.

Регион	Численность населения 2002 год (по данным переписи населения)	Численность населения 2008 год
Татарстан	3 779 265	3 768 500
Пензенская	1 452 941	1 408 000
Самарская	3 239 737	3 195 100
Саратовская	2 668 310	2 608 300
Ульяновская	1 382 811	1 329 000
Астраханская	1 005 276	992 100
Волгоградская	2 699 223	2 718 157
Калмыкия	292 410	314 300



Проанализируйте таблицу и сделайте
ВЫВОД.



Название региона	рождаемость	смертность	Естественный прирост (естественная убыль)	Миграционный прирост
Татарстан	10,2%	13,8 %	3,6	2,1%
Пензенская	8,6%	17,3%	-6,7	-0,8%
Самарская	9,7%	16,8%	-7,1	4,5%
Саратовская	8,2%	16,3%	-8,1	-0,2%
Ульяновская	8,7%	16,4%	-7,7	0,5 %
Астраханская	8,6%	15,3%	-6,7	4,2%
Волгоградская	8,4%	17,5%	-9,1	5,7%
Калмыкия	13,5%	11,9%	+1,6	-0,9%



<http://bms.24open.ru/images/c06a29266c6874cfb18ac4a0d2baa79f> - Самара
<http://photobucket.com/albums/f325/avarjamie/cumanprincess.jpg> - половцы
<http://www.stihi.ru/pics/2009/04/01/5064.jpg> - население Поволжья
<http://www.golivewire.com/forums/img.cgi?i=39959> - мордва
<http://tlttoday.ru/images/stories/old/1SPORT/torpedo.jpg> - города Поволжья
http://ns.sitecity.ru/users/s/svarog/storage/album_1507155937_2561.jpg - Астраханское
ХАНСТВО
<http://www.proza.ru/pics/2009/11/16/1289.jpg> - Золотая Орда
<http://img11.nnm.ru/5/0/9/e/a/09bb9b18d9230e59ed4bbf77c61.jpg> - присоединение
Поволжья к Русскому государству
<http://gloriya.my1.ru/fr/0/4851230.jpg> - Республика немцев Поволжья
<http://sabantuytatar.narod.ru/image/sabantuj3540b.jpg> - татары
<http://img11.nnm.ru/0/2/f/c/9/02fc96949fa93d7d398752519c7bfcc4.jpg> - Саратов
<http://i005.radikal.ru/0908/32/8e85d24d41ca.jpg> - мечеть, Казань
<http://hiblogger.net/img/userfiles/2008/03/13/31034/elista1-egur6.jpg> - Элиста, храм
[http://khurul.ru/gallery/mid/851-145%20\(38\).jpg](http://khurul.ru/gallery/mid/851-145%20(38).jpg) – Элиста, праздник
www.mmc.ru – карта плотности населения Поволжья, города Поволжья.
<http://www.bgitravel.ru/images/photos/31/21031.jpg> - Астрахань



http://cs1257.vkontakte.ru/u7358111/25128878/x_bfaf8f34.jpg - Астрахань

<http://www.inright.ru/media/ns/5546.jpg> - Саратов

<http://static2.babysfera.ru/a/b/8/b/5357682.m.jpeg> - Элиста

http://img-fotki.yandex.ru/get/4/romalaw-007.0/0_1e60_3a8ff19_XL - Казань

http://www.sp-volga.ru/photos/b/pic_700b.jpg - Казань

<http://bms.24open.ru/images/7ea894b9b4466574e6e564ac3288cbe6> - Волгоград

http://www.vokrugsveta.ru/encyclopedia/images/e/ef/Uljanovsk_vid_na_park.jpeg -

<http://img-fotki.yandex.net/i?id=12493558-08> – уровень безработицы

http://www.gazeta-nedeli.ru/images/8%20polosa%201_120.jpg – денежные доходы

<http://www.sostav.ru/articles/rus/2005/15.07/news/images/l2.jpg> - карта России