

# Население России.

Обобщающий урок.  
География 8 класс

Бадрутдинов Рифат Рашитович

Наименование ОУ:

МБОУ «Мурзинская средняя  
общеобразовательная школа»

Населенный пункт: с. Эбалаково

Регион: Республика Татарстан

## Цели урока:

- **Обучающие:** обобщение знаний по теме «Население России»;
- **Развивающие:** развитие логического мышления, общекультурной компетенции;
- **Воспитательные:** воспитание патриотизма, чувства гордости за народ нашей страны; воспитание интереса к предмету, уверенности в своих знаниях.
- **Задачи урока:**
  - 1) в игровой форме повторить и обобщить знания о географических открытиях XVI-XX веков;
  - 2) научить применять знания в новых условиях;
  - 3) воспитать интерес к народам проживающим на территории России;
  - 4) развить коммуникационные способности, умение работать в команде.

## Правила игры:

	1	2	3	4
<b>Численность населения</b>	<b>5</b>	<b>5</b>	<b><u>10</u></b>	<b><u>10</u></b>
<b>Этнический, языковой и религиозный состав населения</b>	<b>5</b>	<b><u>10</u></b>	<b><u>10</u></b>	<b>5</b>
<b>Городское и сельское население</b>	<b>5</b>	<b><u>10</u></b>	<b><u>10</u></b>	<b><u>15</u></b>
<b>Размещение населения</b>	<b>5</b>	<b>5</b>	<b><u>10</u></b>	<b><u>10</u></b>
<b>Миграция населения</b>	<b>5</b>	<b><u>10</u></b>	<b><u>10</u></b>	<b>5</b>

1. Какова численность населения России в 2010 году?

- 1) 142 млн. человек
- 2) 145 млн. человек
- 3) 164 млн. человек
- 4) 280 млн. человек



## 2. Какое место занимает Россия в мире по численности населения в мире?

•1

•первое

•2

•пятое

•3

•восьмое

•4

•десятое



### 3. По численности населения Россия уступает:

• Казахстану

• США

• Канаде

• Японии



## 4. Какой из перечисленных народов России является наиболее крупным по численности?

- чуваши
- карелы
- татары
- башкиры



# 5. Большая часть народов России принадлежит к ... языковой семье.

- индоевропейской
- алтайской
- кавказской
- уральской





## 6. Какая из республик России является наиболее многоязычной?

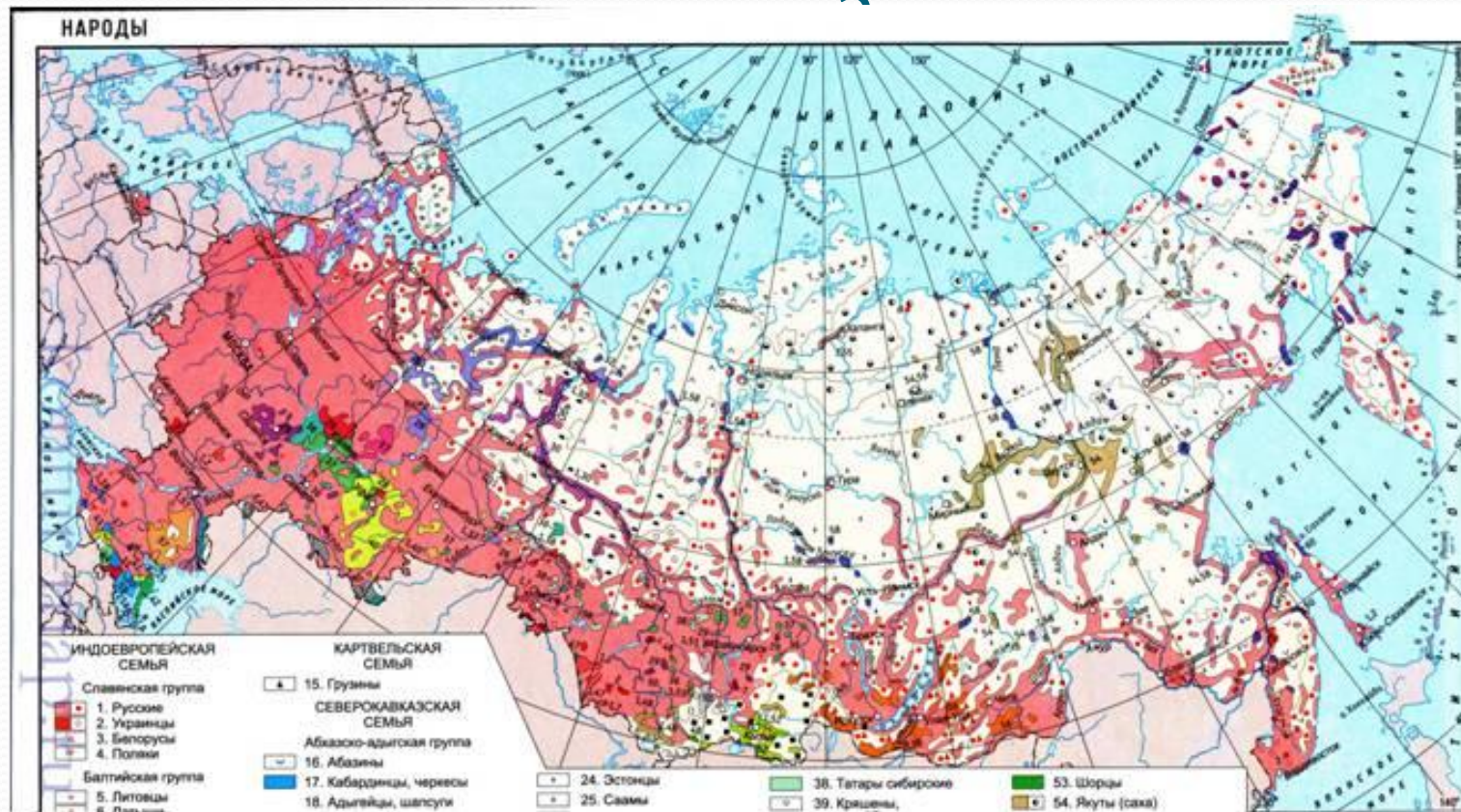


1. Татарстан.
3. Якутия.

2. Дагестан.
4. Карелия.



# 7. Какой из регионов России имеет наиболее однородный национальный



Восточная Сибирь.  
Центральная Россия.

Северный Кавказ.  
Дальний Восток.



## 8. Какое из перечисленных вероисповеданий не распространено в России?

- 1. ислам
- 2. СИНТОИЗМ
- 3. православие
- 4. буддизм




# 11. Найдите ошибку в перечне городов миллионеров.

- 1. Москва
- 2. Казань
- 3. Псков
- 4. Волгоград



## 12. Установите соответствие:



1. Аул



3. Хутор

- А. Отдельная усадьба
- Б. крупное поселение с церковью
- В. Населенный пункт на Кавказе
- Г. Казачье поселение

1. 1А, 2Б, 3В, 4Г.

2. 1Г, 2В, 3Б, 4А.

3. 1В, 2Г, 3А, 4Б.

4. 1Б, 2А, 3Г, 4В



2. Станица



4. Село



## 14. Как называется процесс заселения территории и образования населенных пунктов?

- Расселение населения
- Агломерация.
- Плотность населения
- Урбанизация



## 15. Наименьшую плотность населения среди регионов России имеет:

- Центрально-Черноземный район
- Центральный район
- Поволжский район
- Европейский Север



# 16. Средняя плотность населения России составляет

- 1  
•8,5 человек кв. км.
- 2  
•25 человек кв. км.
- 3  
•44 человек кв. км.
- 4  
•300 человек кв. км.





## 17. Перемещение людей из одного постоянного места жительства в другое называется:

- 1. популяция
- 2. урбанизация
- 3. агломерация
- 4. миграция



## 20. Из каких стран направляется основной поток мигрантов в Россию?

- Из США
- Из стран Западной Европы.
- Из Израиля
- Из стран СНГ



## Правила игры:

- Класс делится на две команды;
- Придумать название команды, эмблему, девиз, выбрать капитана;
- Команда выбирает категорию и номер вопроса;
- За правильный ответ получает баллы;
- При не верном ответе другая команда имеет возможность ответить на вопрос;
- Побеждает команда набравшая наибольшее количество очков.
- Надо нажать на ответ, которую выбрала команда, чтобы узнать ответ верный или нет.



ПРАВИЛЬНО!!!



НЕ ПРАВИЛЬНО!




# Интернет ресурсы.

- Флаги <http://www.fast-travel.ru/flags-of-the-world>
- [http://images.yandex.ru/yandsearch?source=wiz&fp=0&text=%D0%B3%D0%BE%D1%80%D0%BE%D0%B4%D1%81%D0%BA%D0%B0%D1%8F%20%D0%B0%D0%B3%D0%BB%D0%BE%D0%BC%D0%B5%D1%80%D0%B0%D1%86%D0%B8%D1%8F&noreask=1&pos=5&lr=43&rpt=simage&family=yes&uinfo=ww-1349-wh-667-fw-1124-fh-461-pd-1&img\\_url=http%3A%2F%2Fupload.wikimedia.org%2Fwikipedia%2Fcommons%2Fthumb%2F3%2F34%2FSkyline from Jardins.jpg%2F800px-Skyline from Jardins.jpg](http://images.yandex.ru/yandsearch?source=wiz&fp=0&text=%D0%B3%D0%BE%D1%80%D0%BE%D0%B4%D1%81%D0%BA%D0%B0%D1%8F%20%D0%B0%D0%B3%D0%BB%D0%BE%D0%BC%D0%B5%D1%80%D0%B0%D1%86%D0%B8%D1%8F&noreask=1&pos=5&lr=43&rpt=simage&family=yes&uinfo=ww-1349-wh-667-fw-1124-fh-461-pd-1&img_url=http%3A%2F%2Fupload.wikimedia.org%2Fwikipedia%2Fcommons%2Fthumb%2F3%2F34%2FSkyline%20from%20Jardins.jpg%2F800px-Skyline%20from%20Jardins.jpg)
- [http://images.yandex.ru/yandsearch?source=wiz&fp=0&text=%D1%81%D0%B5%D0%BB%D1%8C%D1%81%D0%BA%D0%B0%D1%8F%20%D0%BC%D0%B5%D1%81%D1%82%D0%BD%D0%BE%D1%81%D1%82%D1%8C&noreask=1&pos=6&lr=43&rpt=simage&family=yes&uinfo=ww-1349-wh-667-fw-1124-fh-461-pd-1&img\\_url=http%3A%2F%2Fwww.timetolive.ru%2Fimages%2Fupload%2Fimage%2F73b.jpg](http://images.yandex.ru/yandsearch?source=wiz&fp=0&text=%D1%81%D0%B5%D0%BB%D1%8C%D1%81%D0%BA%D0%B0%D1%8F%20%D0%BC%D0%B5%D1%81%D1%82%D0%BD%D0%BE%D1%81%D1%82%D1%8C&noreask=1&pos=6&lr=43&rpt=simage&family=yes&uinfo=ww-1349-wh-667-fw-1124-fh-461-pd-1&img_url=http%3A%2F%2Fwww.timetolive.ru%2Fimages%2Fupload%2Fimage%2F73b.jpg)
- <http://commons.wikimedia.org/wiki/>
- <http://images.yandex.ru/yandsearch?>

# 9. Как называется скопление населенных пунктов, объединенных транспортными, хозяйственными и культурно-бытовыми связями?



1. Сельская местность.
2. Город.
3. Агломерация.
4. Урбанизация.



# 10. Как называется обитаемая территория вне городов, не связанная с ними хозяйственными функциями?



1. Мегаполис.
2. Сельская местность.
3. Агломерация.
4. Урбанизация.





13. Величина, показывающая количество проживающих на определенной площади людей, называется...

- 1. плотность населения
- 2. урбанизация
- 3. агломерация
- 4. расселение



18. Выберите регион, в котором наблюдается миграционный прирост населения.

- Республика Саха (Якутия)
- Мурманская область
- Ставропольский край
- Чукотский АО



19. Выберите регион, в котором наблюдается миграционный отток населения.

- Московская область
- Краснодарский край
- Магаданская область
- Волгоградская область

