

# Население России

Работа ученика 9 класса  
МОУ Середской СОШ  
Колина Максима  
Руководитель Виноградова В.Н.

# Цель работы: изучить особенности географии населения России.

## Задачи:

1. Изучить литературные и другие источники по теме, найти данные о динамике численности населения в России, естественном и механическом движении, размещении и структуре населения.
2. Сравнить качество населения России по отдельным показателям с мировыми показателями и отдельными странами.
3. Выяснить, есть ли различия в динамике численности с.Середа и России в целом.

# Численность населения

- Всероссийская перепись населения 2002 фиксировало население по состоянию на 0 часов 9 октября и продолжалась до 16 октября. По данным переписи 2002г, постоянное население России составляет **145,2 млн. чел.** Среди 10 наиболее населённых стран (св. 100 млн. чел.) Россия стоит на 7-м месте



# Основные понятия

- **Воспроизводство населения** (естественное движение) – это соотношение процессов рождаемости и смертности, в совокупности обеспечивающих непрерывность возобновления и смены поколений людей, проявляющееся в изменении численности населения.
- **Естественный прирост (убыль)** – представляет собой разницу между количеством родившихся и умерших за определенный период.
- **Коэффициент рождаемости** – представляет собой количество родившихся на 1000 жителей.
- **Коэффициент смертности** – представляет собой число умерших на 1000 жителей.
- **Механическое движение** (миграции) – представляют собой процесс пространственного перемещения людей, связанного с постоянной или временной переменой ими места жительства.
- **Депопуляция** – уменьшение населения страны в результате суженного воспроизводства, приводящего к его абсолютной убыли.

# Естественное движение населения

| год          | Родилось<br>(тыс. чел.) | Умерло (тыс.<br>чел.) | Естественный<br>прирост(убыль) |
|--------------|-------------------------|-----------------------|--------------------------------|
| 1992         | 1587,6                  | 1807,4                | -219,8                         |
| 1993         | 1379                    | 2129,3                | -750,3                         |
| 1994         | 1408,2                  | 2301,4                | -893,2                         |
| 1995         | 1363,8                  | 2203,8                | -840                           |
| 1996         | 1304,6                  | 2082,2                | -777,6                         |
| 1997         | 1259,9                  | 2015,8                | -755,9                         |
| 1998         | 1283,3                  | 1988,7                | -705,4                         |
| 1999         | 1214,7                  | 2144,3                | -929,6                         |
| 2000         | 1266,8                  | 2225,3                | -958,5                         |
| 2001         | 1311,6                  | 2254,9                | -943,3                         |
| 2002         | 1397                    | 2332,3                | -935,3                         |
| <b>Итого</b> | <b>14776,5</b>          | <b>23485,4</b>        | <b>-8708,9</b>                 |



# ВИДЫ МИГРАЦИЙ

внешние

внутренние

безвозвратн  
ые

эпизодическ  
ие

сезонные

маятниковы  
е



# Размещение населения

## Основная зона

Отличается старым освоением, высокой плотностью высокой плотностью населения, большим числом крупных городов и городских агломераций, занимает почти всю европейскую часть страны, за исключением Севера. В азиатских районах она сужается и тянется полосой по югу Сибири и Дальнего Востока. Эта широтная зона охватывает 34% территории страны. В её пределах проживает почти 138 млн. человек.

## Зона Севера

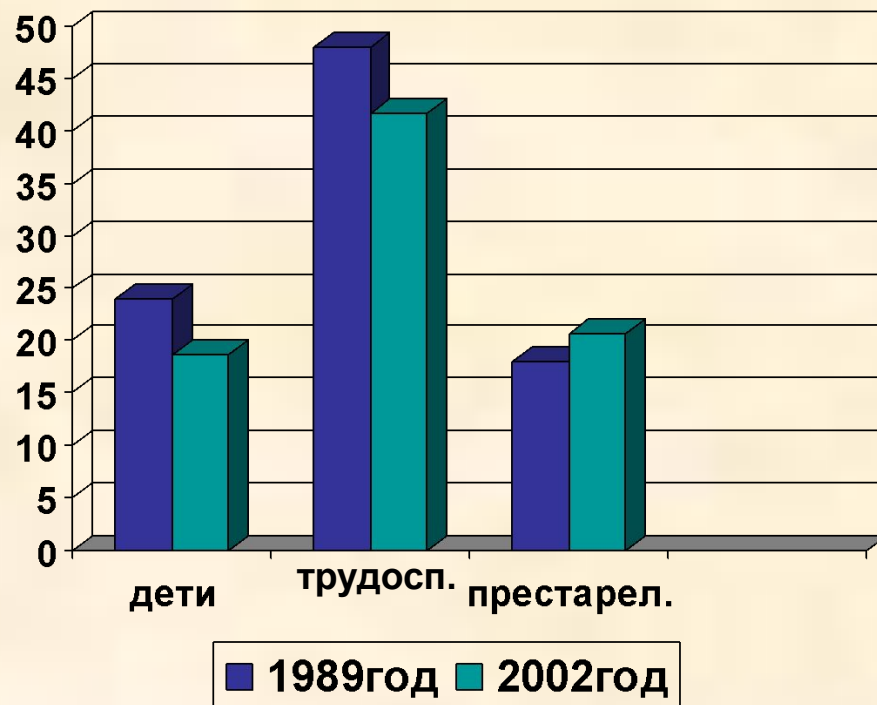
Охватывает почти 64% территории России. Здесь концентрируются важнейшие ресурсы страны, а проживает всего 11,5 млн. человек. Расселение в зоне Севера выборочное, очаговое, т. е. вблизи крупных ресурсных баз, по долинам рек и вдоль транспортных путей, близ портов. Жизнь в зоне Севера требует больших затрат на одежду питание и др.

# Национальный состав

- Всего народов – 160
- Национальных республик – 21
- Национальных округов – 5
- Автономных национальных областей – 1

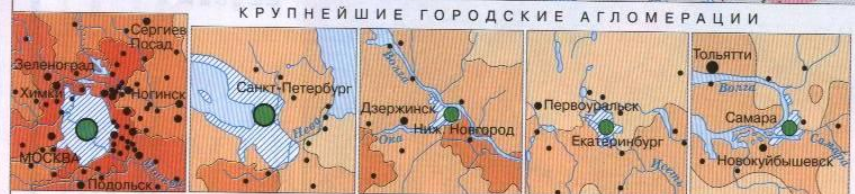


# Возрастно-половой состав

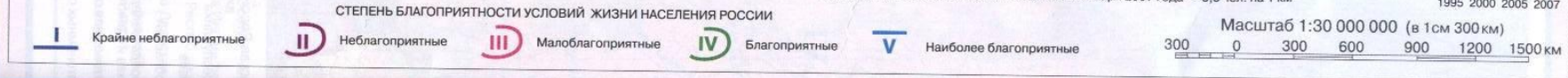




# ПЛОТНОСТЬ НАСЕЛЕНИЯ

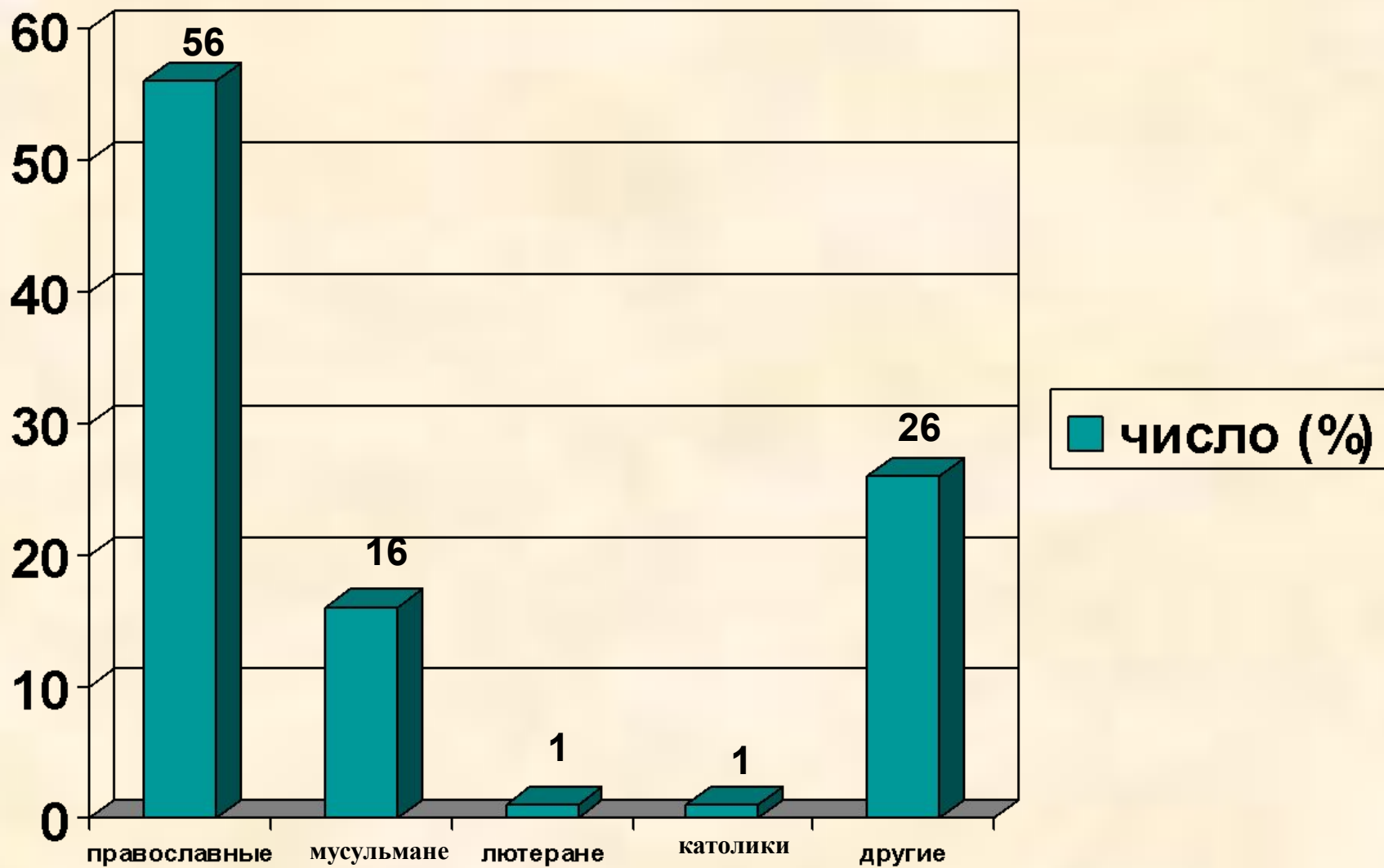


• Города и поселки городского типа с числом жителей от 10 тыс. до 100 тыс. человек






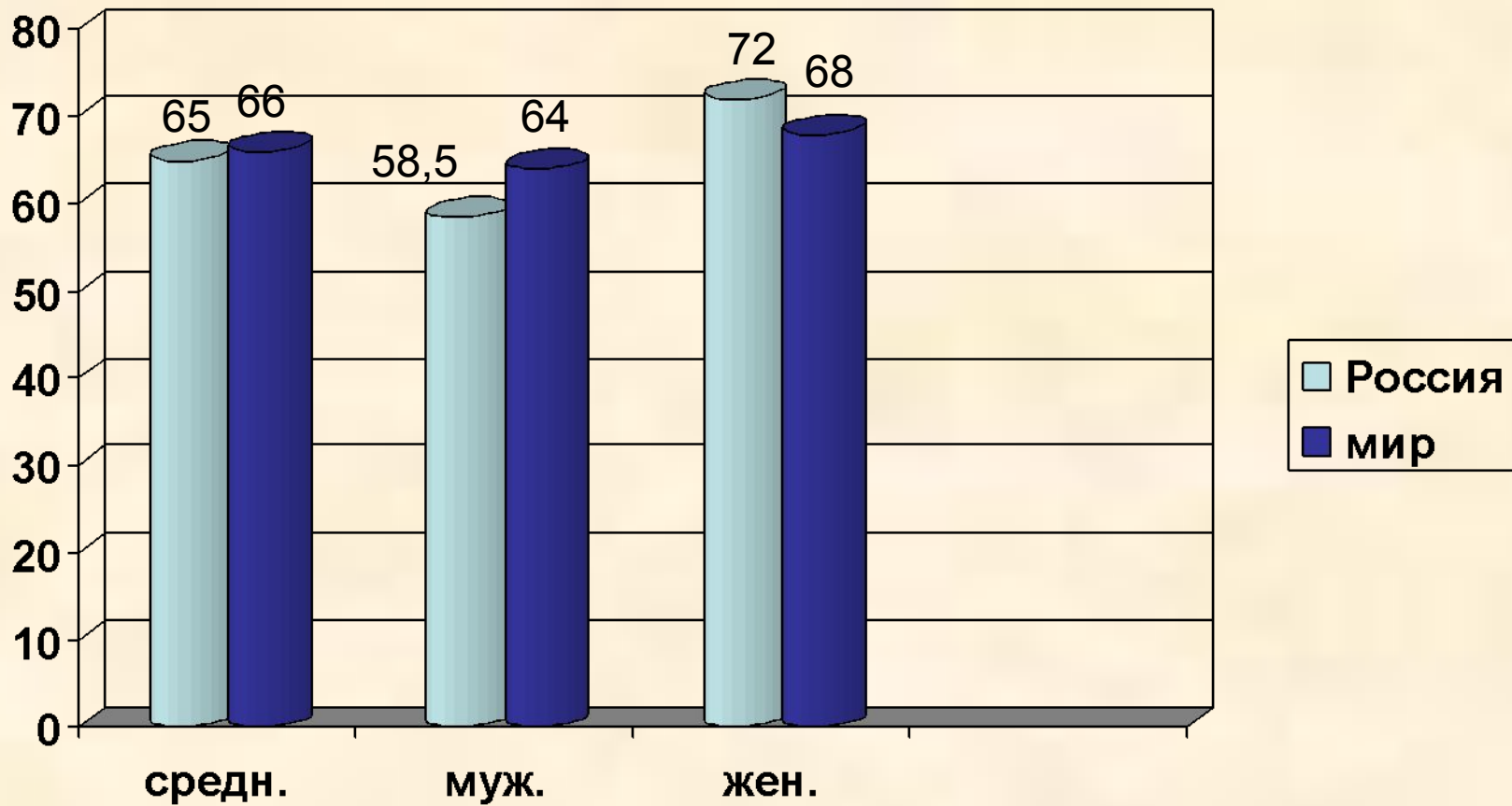
# Верующие в России



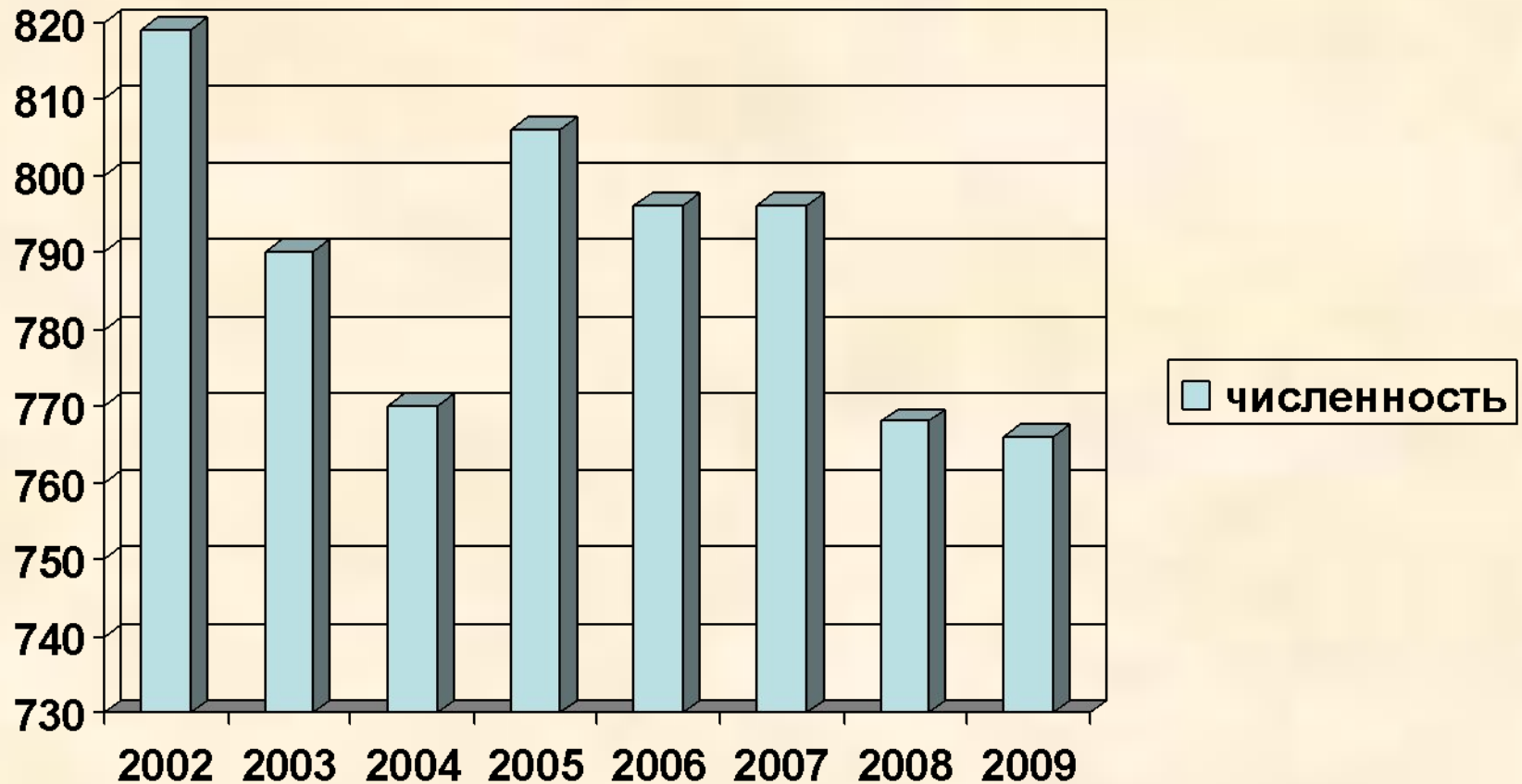
# Структура занятости населения в отраслях хозяйства



# Продолжительность жизни



# Динамика численности в с. Середа



# ОСНОВНЫЕ ВЫВОДЫ:

1. Для демографической ситуации России характерны черты демографического кризиса, а именно:
  - снижение численности населения,
  - высокие показатели смертности населения среднего, работоспособного возраста,
  - высокие показатели смертности среди мужчин,
  - приток беженцев-мигрантов из республик бывшего СССР
2. В России очень сложный национальный и религиозный состав, по территории население размещено крайне неравномерно, что обусловлено особенностями природных условий.