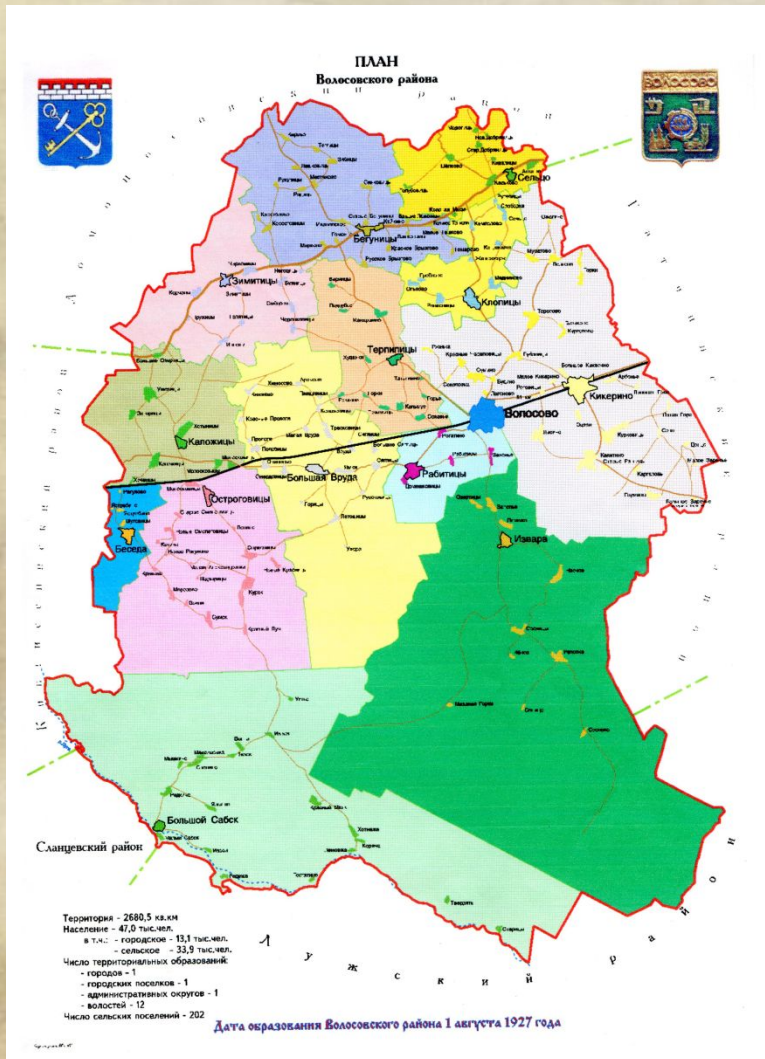


Население Волоsovского района



Визитная карточка района




- ▶ Занимает 14 место по площади и по численности населения
- ▶ Районный центр, самый молодой и самый маленький город по численности населения из всех районных центров

Особенности географического положения



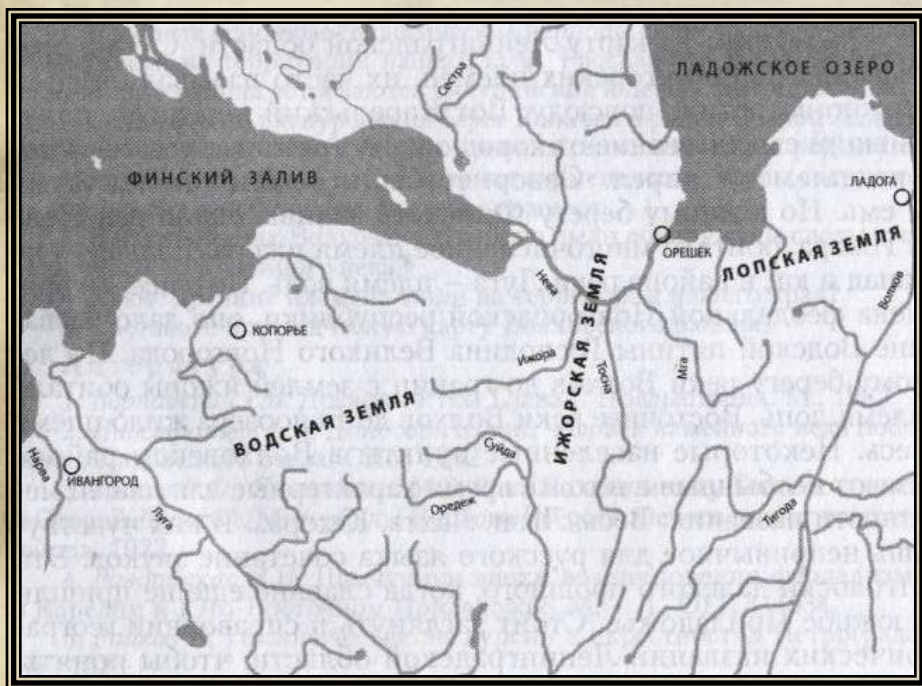
- ▶ Не имеет выхода к водным объектам и границам
- ▶ Дерново-карбонатные почвы, самые плодородные в области, определяют сельскохозяйственную специализацию

Историческое прошлое нашего края



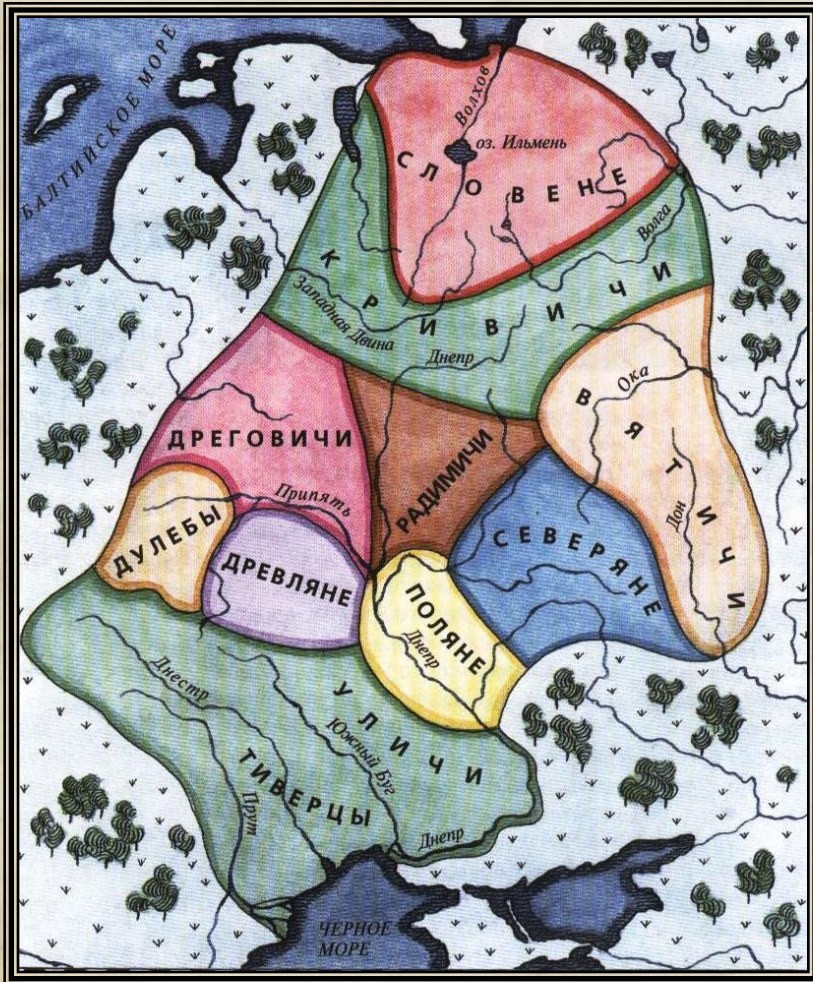
- ▶ Много неразгаданных тайн хранит Волосовская земля, сберегая их в курганах, обильно рассыпанных по всей территории

Водская пятина



- ▶ Земли нашего края раньше назывались Водской пятиной.
- ▶ На территории района проживали эсты, чудь, водь, емь – племена Финского происхождения, ижора – племя карельской группы

Славяне



- Поселившиеся здесь кривичи и ильменские словене не боялись угрозы со стороны коренного населения, об этом говорит отсутствие остатков оборонительных сооружений

Славяне



- ▶ Основным центром притяжения славян стала Ижорская возвышенность
- ▶ Здесь, вблизи деревни Сельцо, чудом сохранился «Бесов камень» - культовое место славянских и финских племён

В составе Новгорода Великого



- ▶ В 9 веке наша местность вошла в состав Новгорода Великого
- ▶ К началу 14 века сложились мелкие административные единицы – погосты, численность населения возросла

В составе Новгорода Великого



Многие жители переселялись из Новгорода и привозили свои названия, например: Гостиатино, Редкино, Извоз – так с тех пор называются деревни района

В составе Московского государства

- ▶ С 1478 года земли Новгорода отошли Москве
- ▶ Занятия населения того времени отражены в названиях деревень Смолеговицы и Курск (курить смолу)

Ингерманландия



- ▶ Трагична судьба края в 17 веке, по условиям Столбовского мира он был отдан Швеции
- ▶ С тех пор на наших землях проживают финны
- ▶ Были построены протестантские храмы

Петербургская губерния



- ▶ В конце 18 и особенно в 19 веке иностранцы, перешедшие на русскую службу приобретали имения в окрестностях Петербурга
- ▶ Выходцы из Прибалтики предпочитали Ямбургский и Петергофский уезд

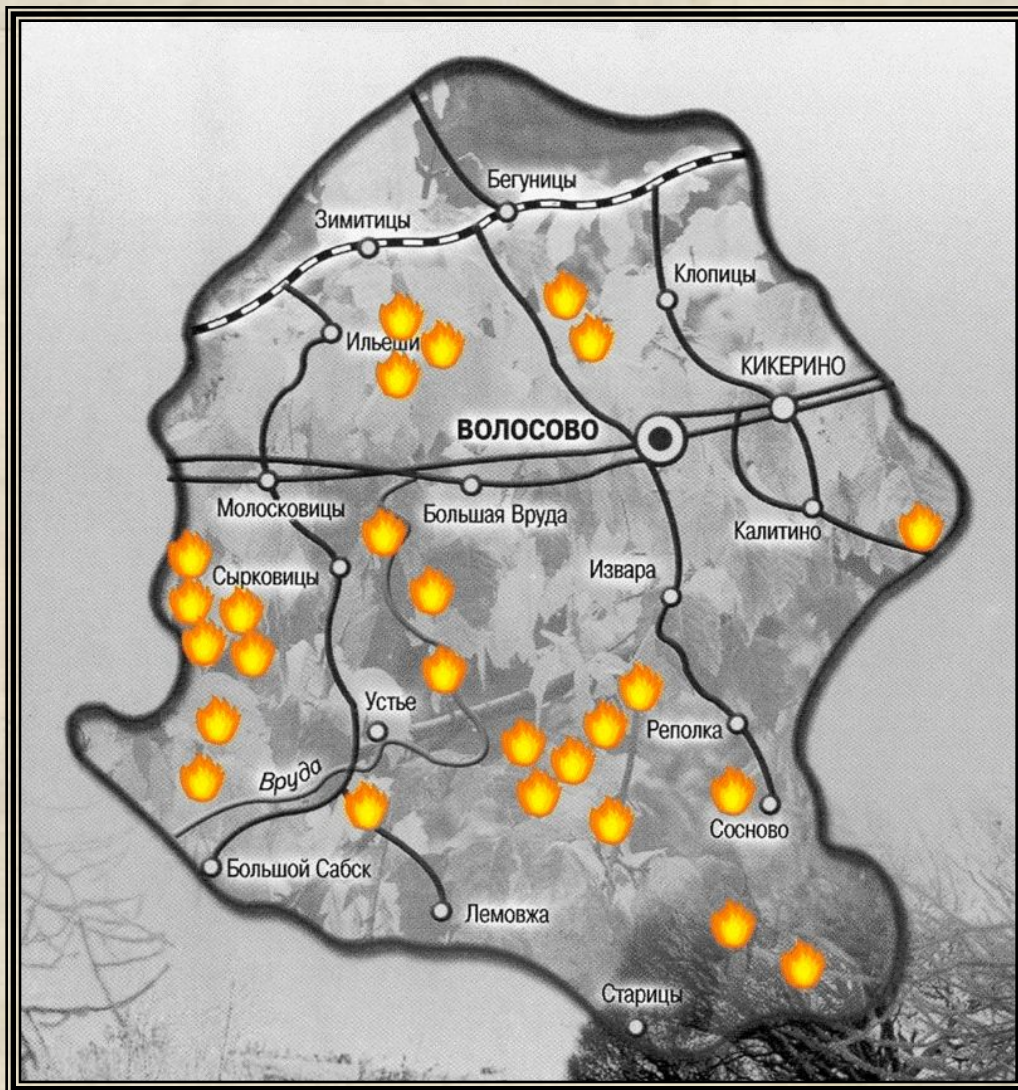
Памятник помещичьего землевладения

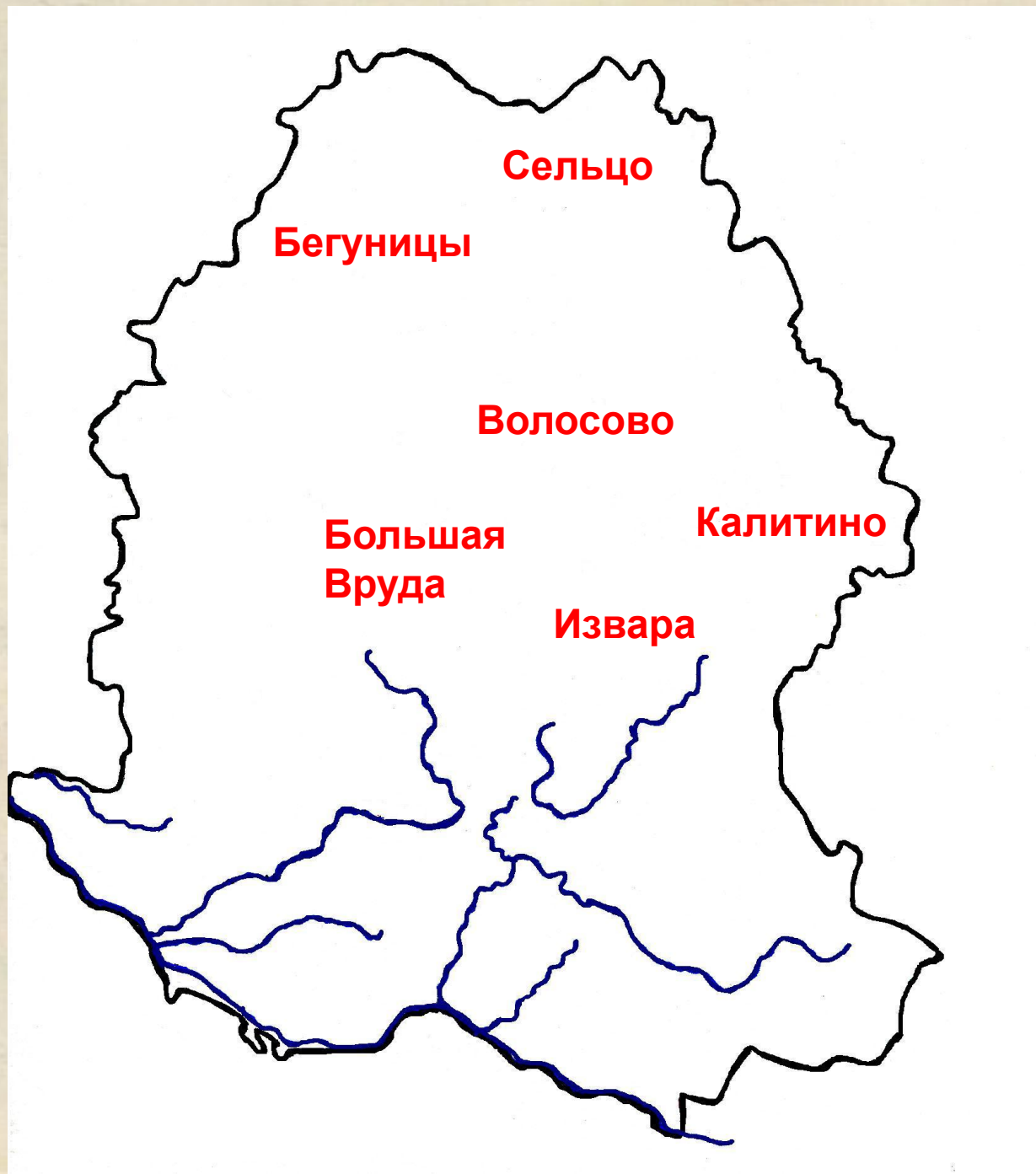


- ▶ О периоде помещичьего землевладения напоминает межевой столб, сохранившийся в деревне Яблоницы



Сожжённые деревни





Сельцо

Бегуницы


Волосово

Большая
Вруда

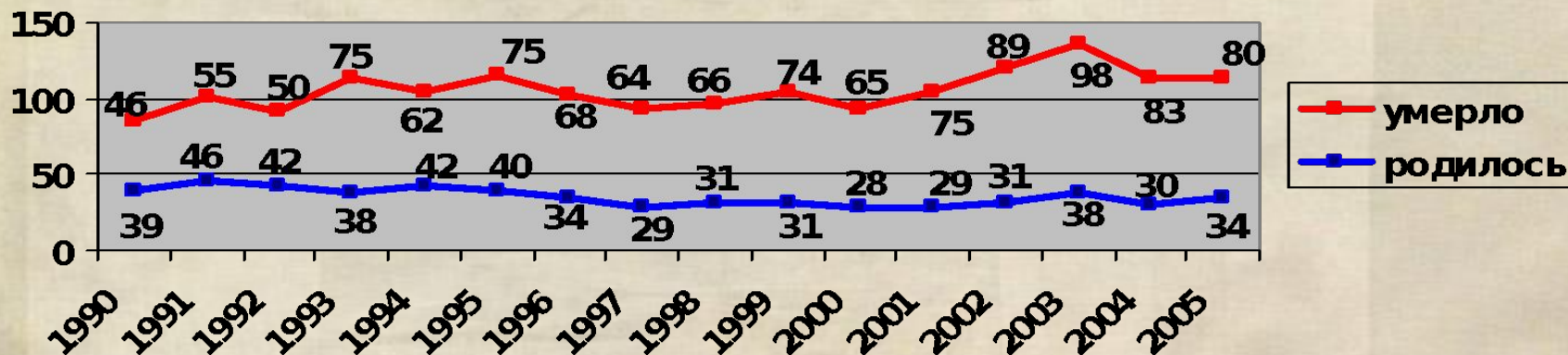
Калитино

Извара

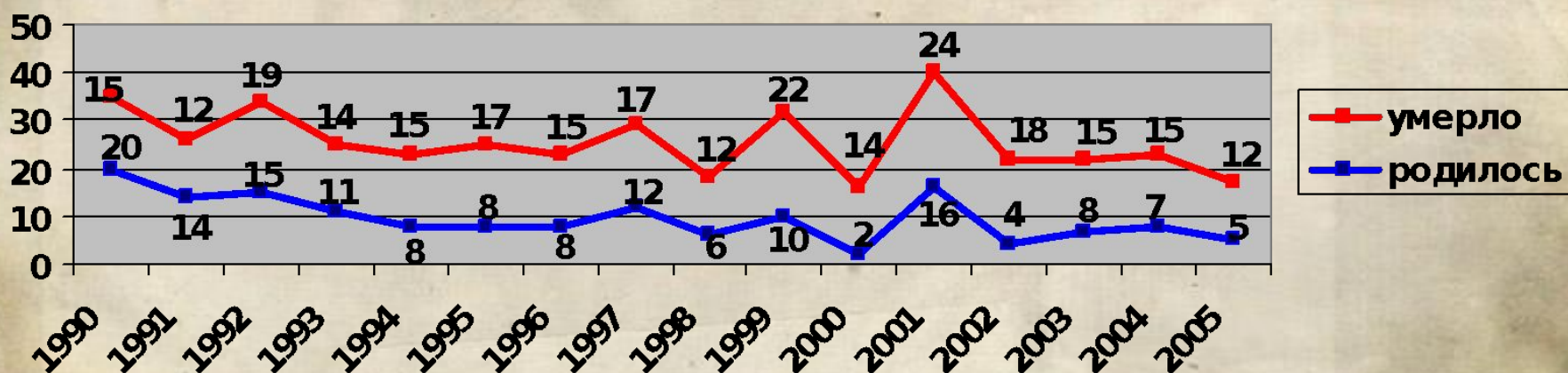
Естественное движение населения района



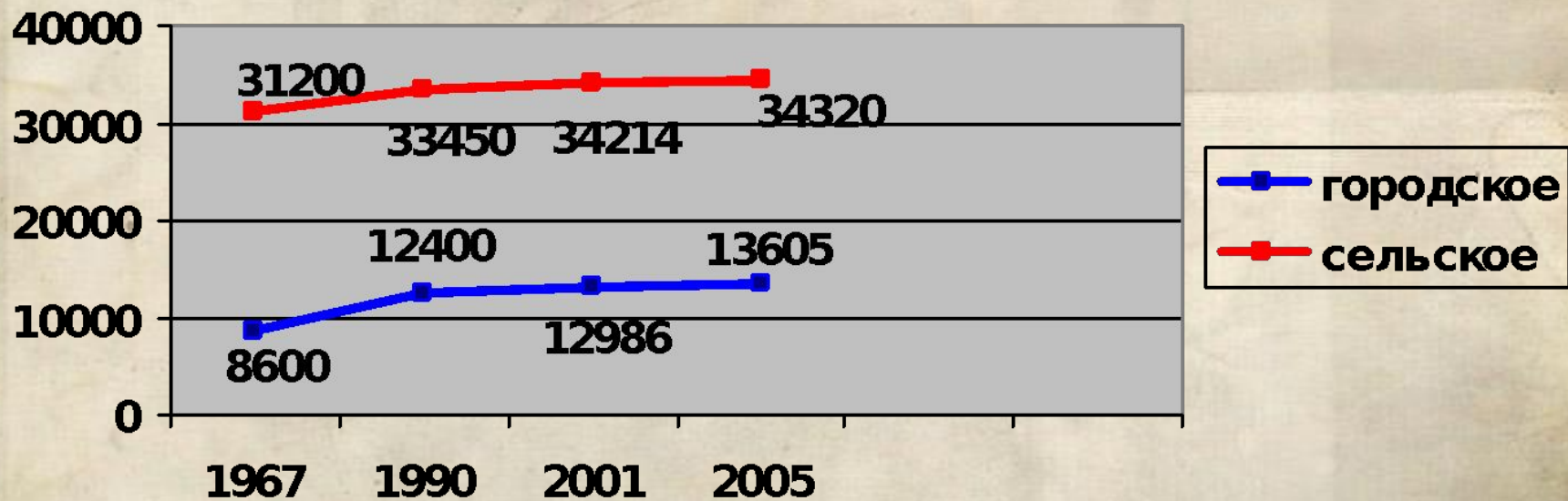
Естественное движение населения Бегуницкой волости



Естественное движение населения Беседской волости



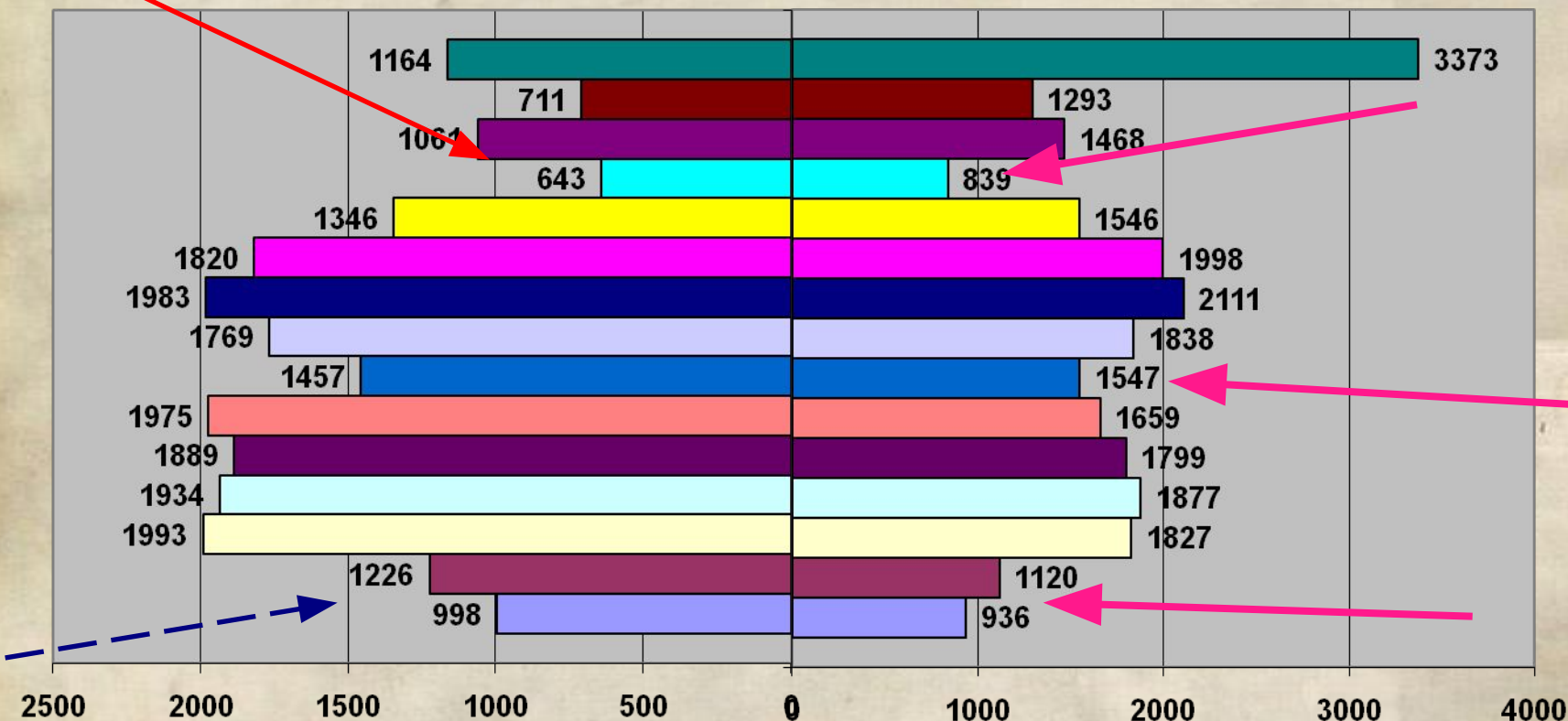
Численность городского и сельского населения



Половозрастная пирамида 2001 г.

Мужчины

Женщины




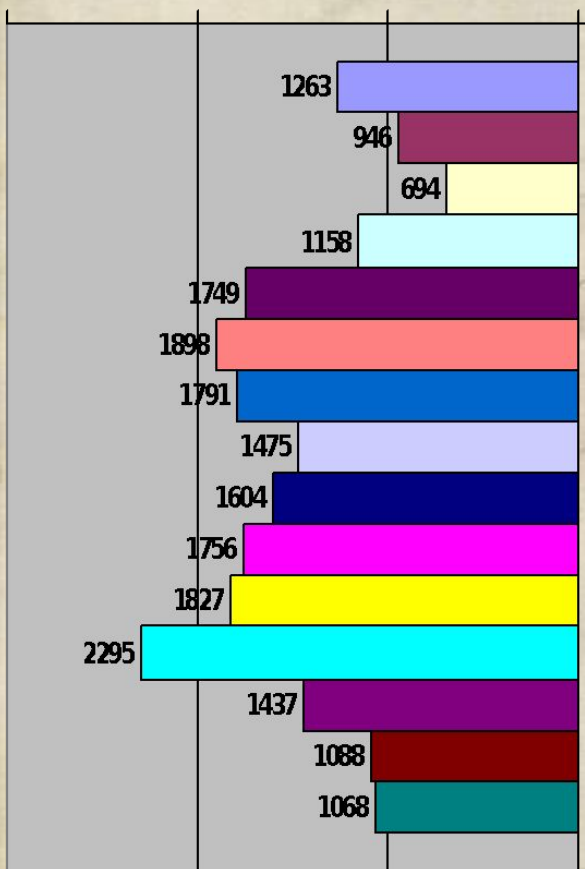
Половозрастная пирамида 2005 г.

МУЖЧИНЫ


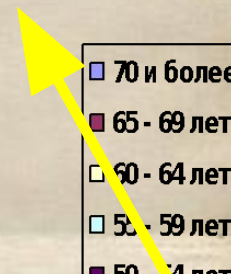
ЖЕНЩИНЫ

3000 2000 1000 0

0 1000 2000 3000 4000



- 70 и более
- 65 - 69 лет
- 60 - 64 лет
- 55 - 59 лет
- 50 - 54 лет
- 45 - 49 лет
- 40 - 44 лет
- 35 - 39 лет
- 30 - 34 лет
- 25 - 29 лет
- 20 - 24 лет
- 15 - 19 лет
- 10 - 14 лет
- 5 - 9 лет
- 0 - 4 года



Трудовые ресурсы района

