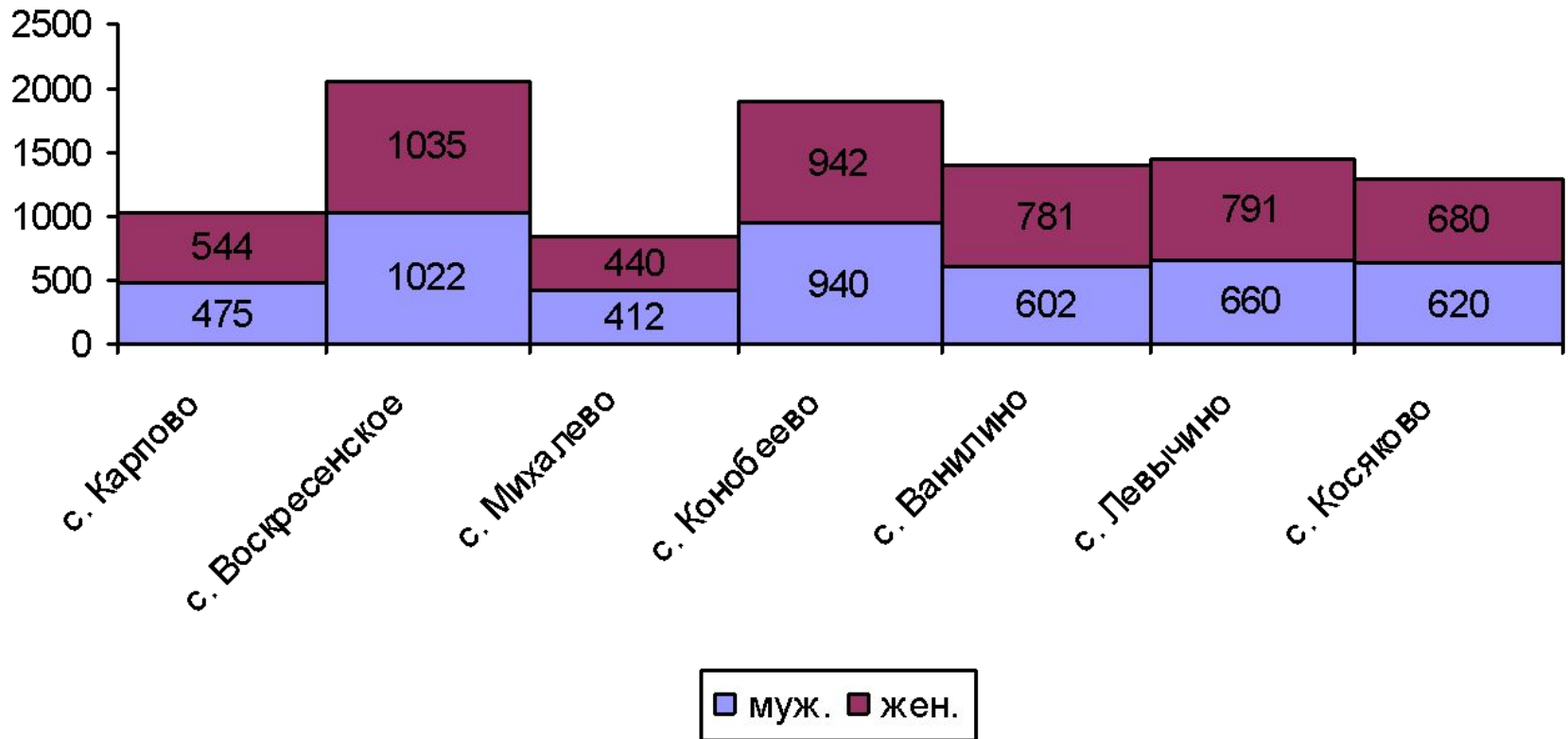
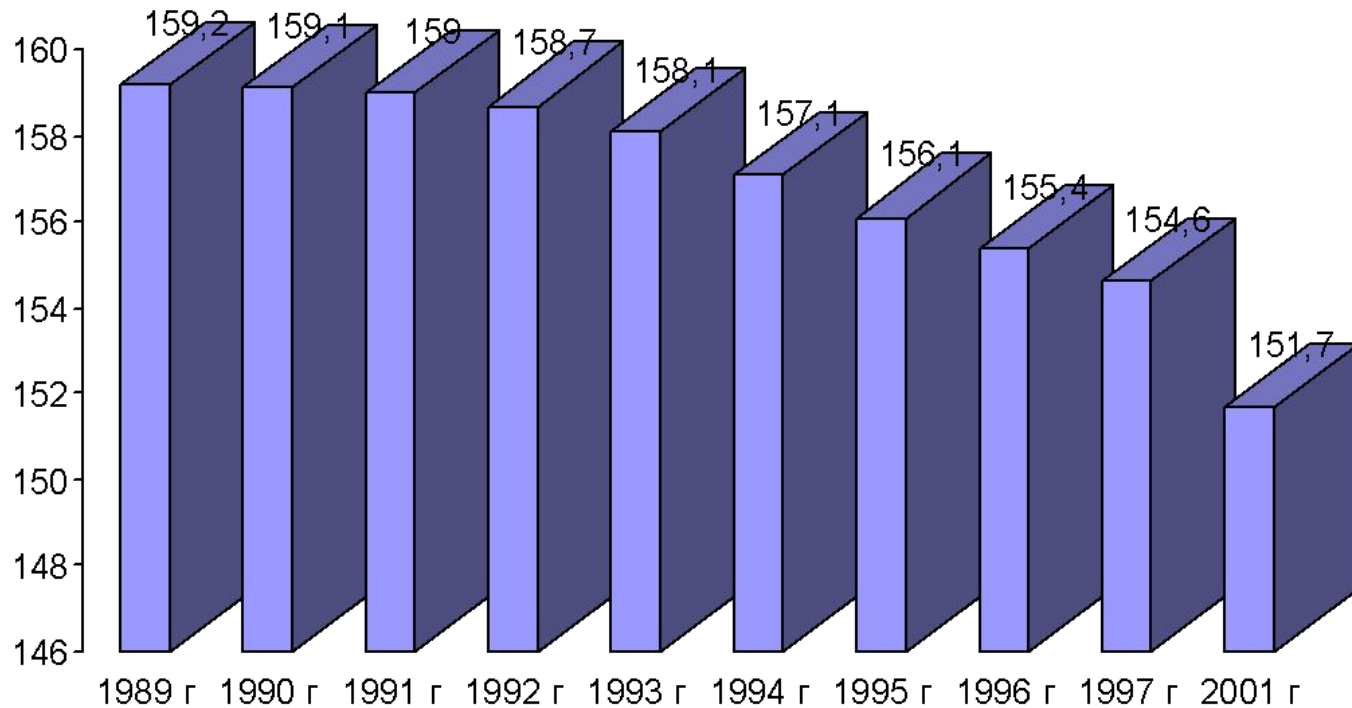


Населенные пункты во второй половине 19 века

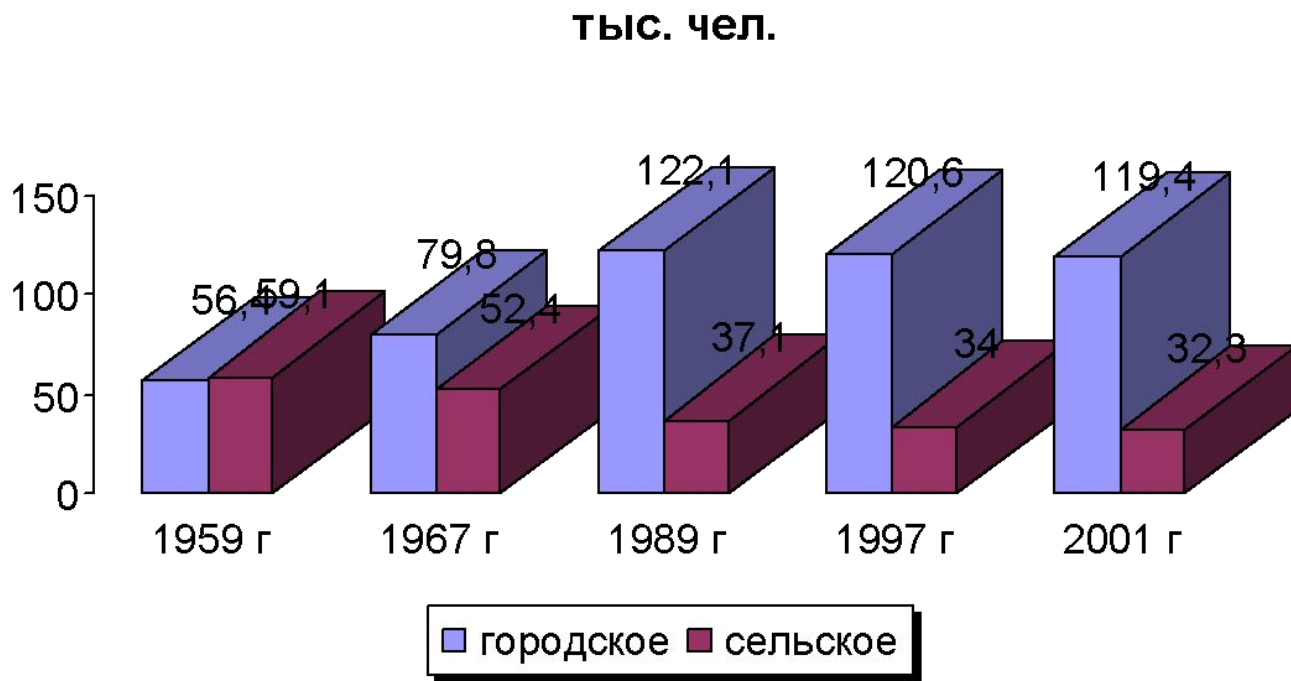


- Площадь территории: 81097 гектаров (810,9 кв. км.). Численность население, в т.ч. административного центра (по данным на 1 января 2003 года):
- Воскресенский район – 150,0
- Городское население – 118,6
- г. Воскресенск – 78,4
- р. пос. Белоозерский – 13,9
- р. пос. Лопатинский – 14,0
- р. пос. Фосфоритный – 4,3
- р. пос. Хорлово – 4,1
- р. пос. им. Цюрупы – 3,9
- сельское – 31,4

Динамика численности населения (тыс. чел)

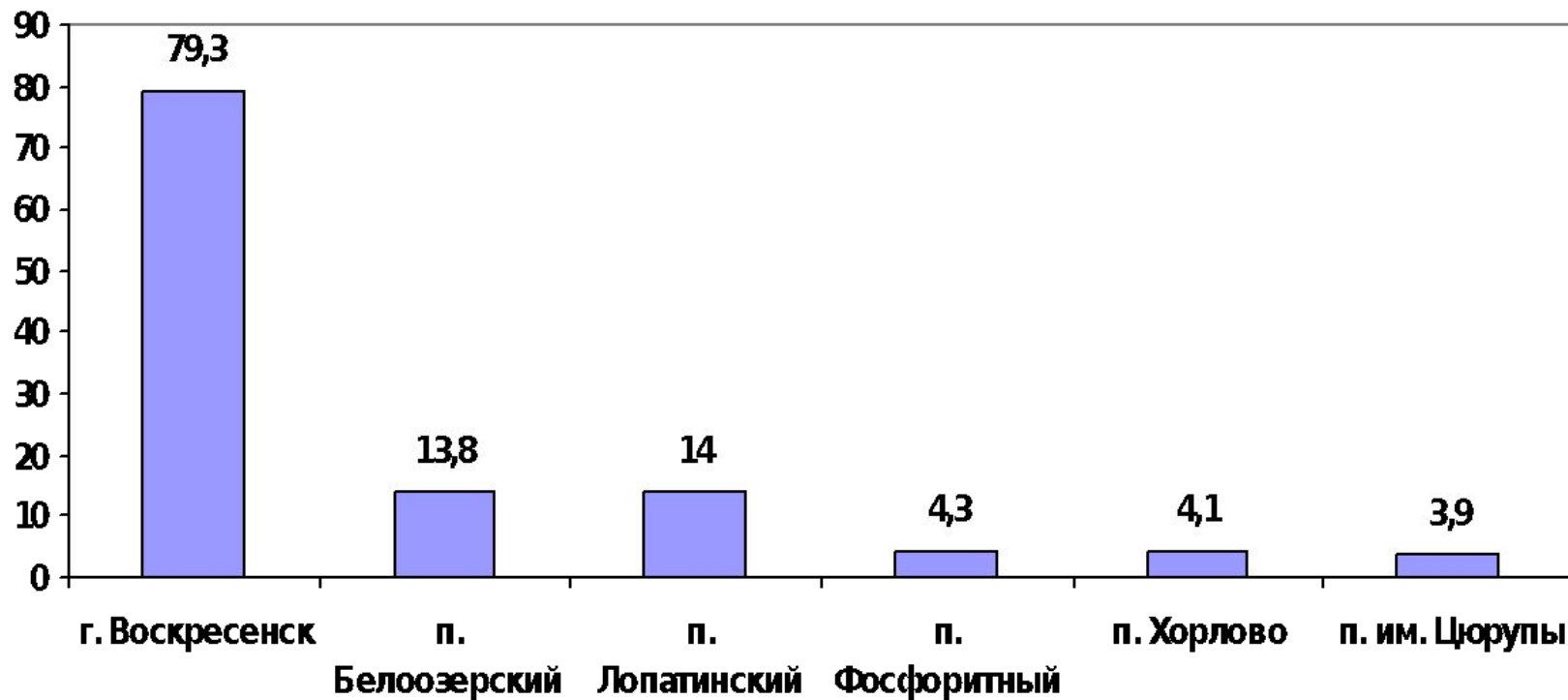


Соотношение городского и сельского населения тыс. чел.

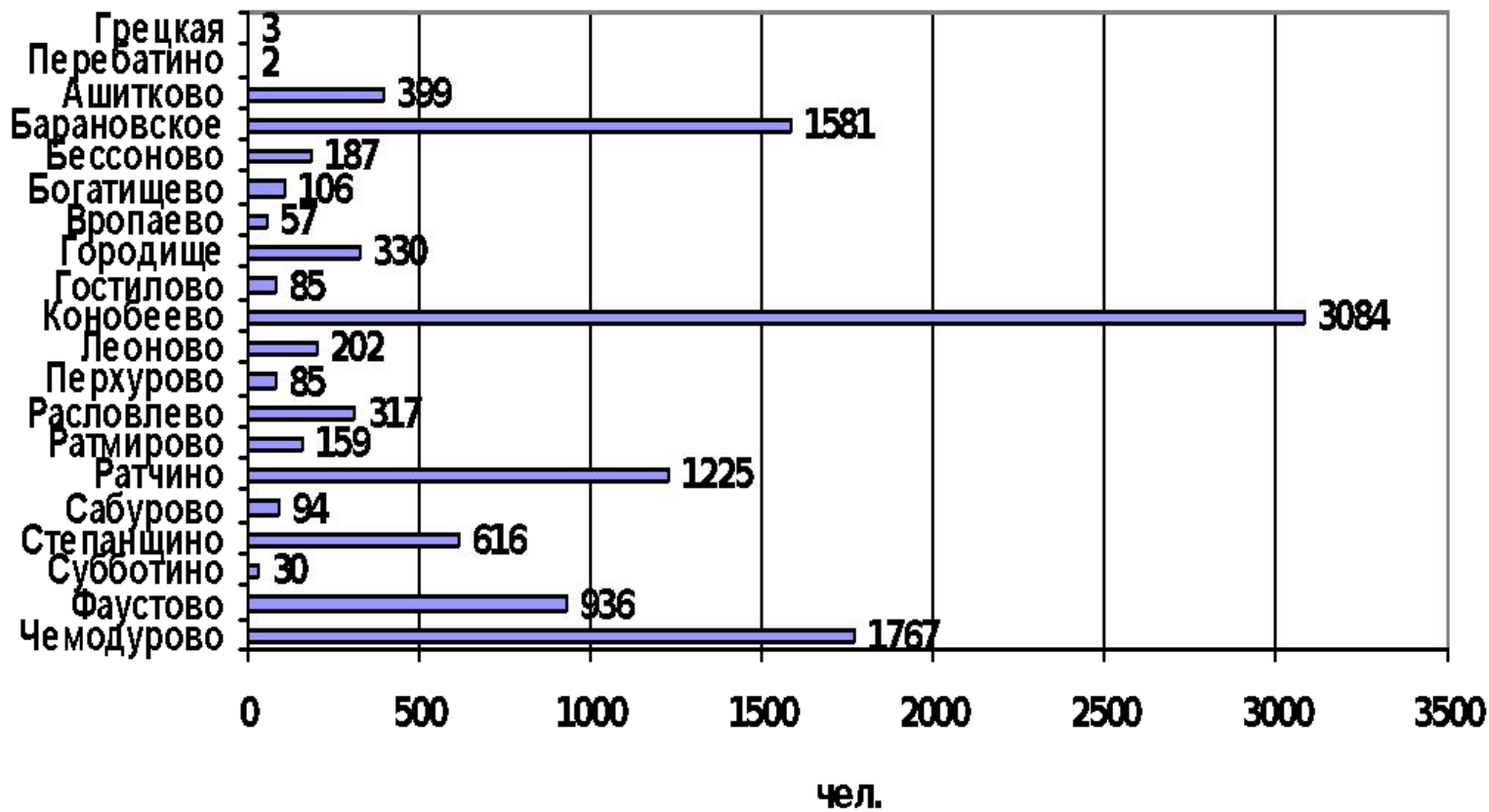


Городское население 2001 г.

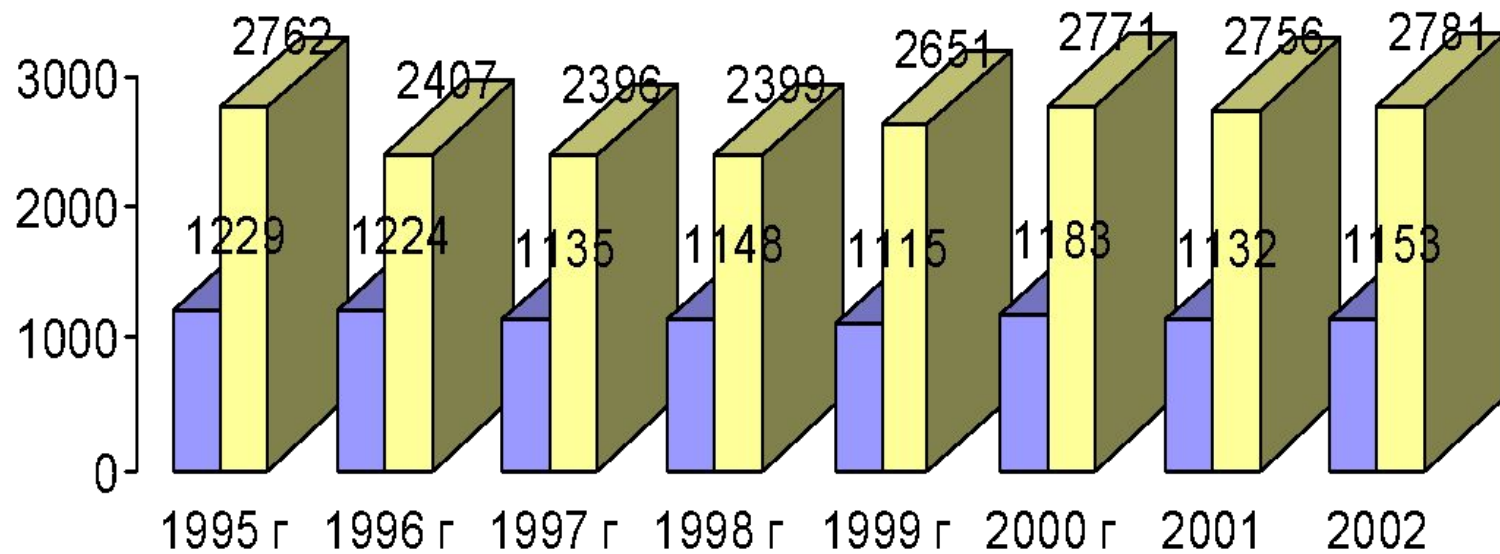
тыс. чел.



Сельские населенные пункты (1997 г.)

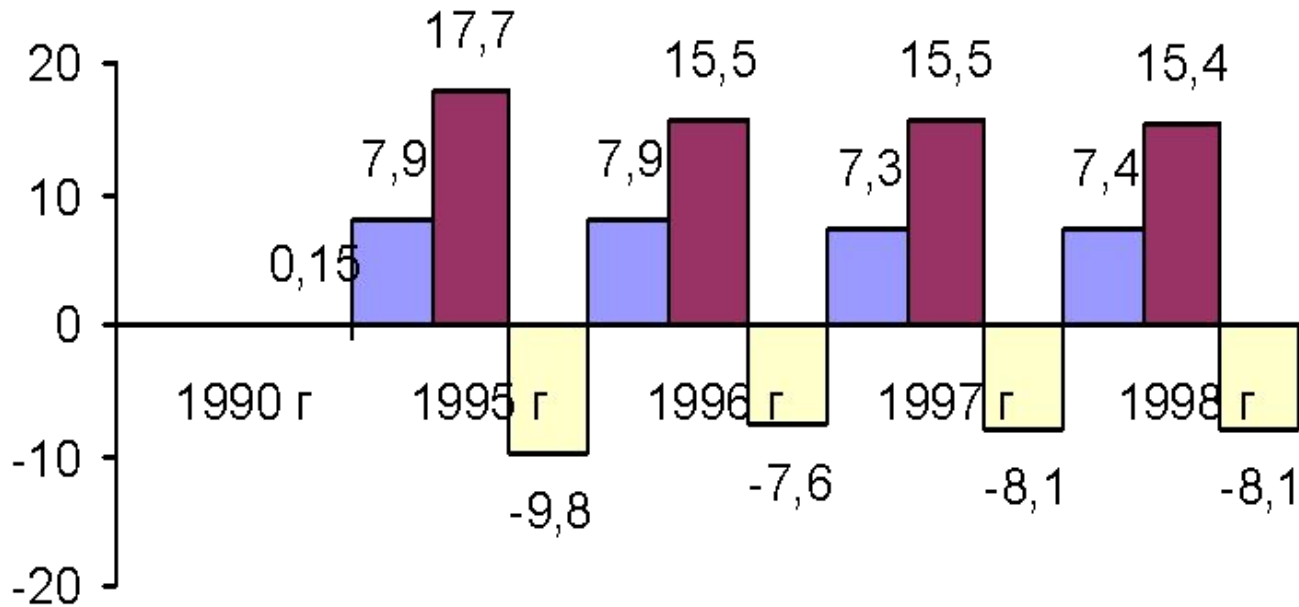


Естественное движение населения (тыс. чел)



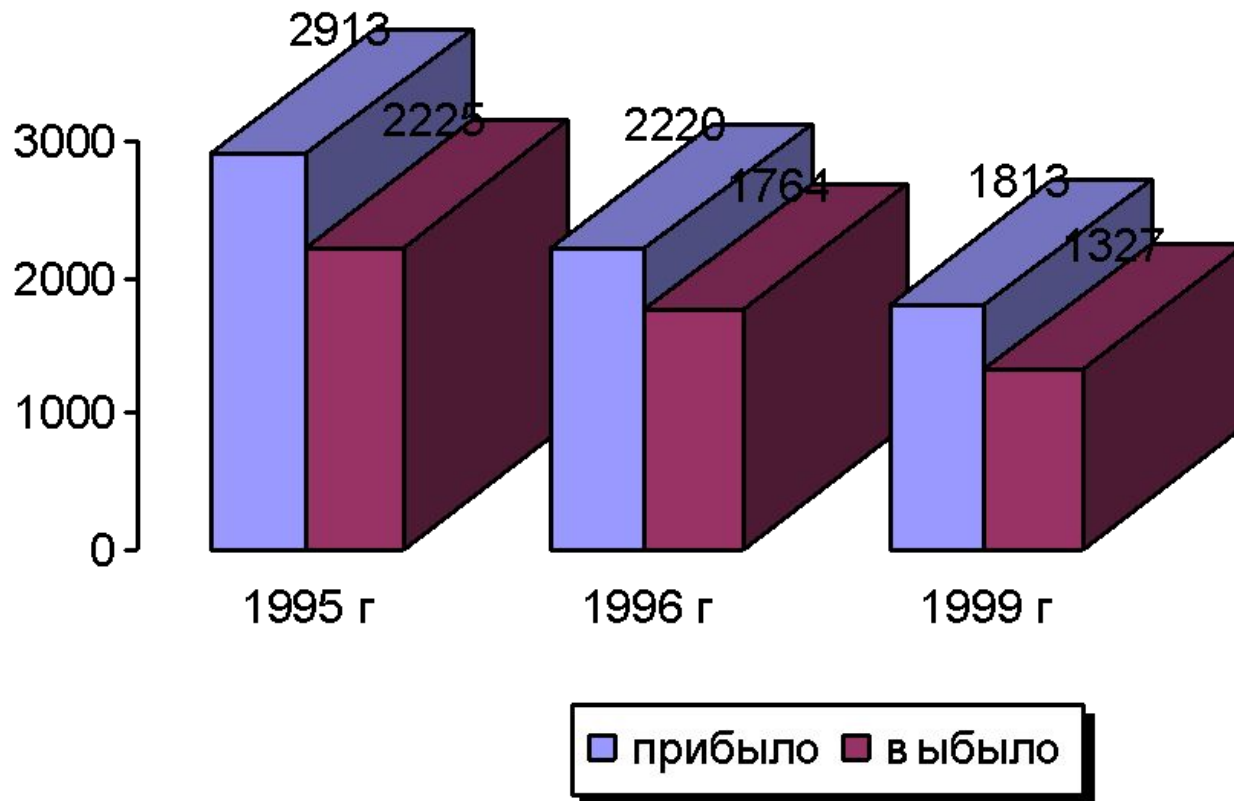
■ родилось ■ умерло

Естественное движение населения, на 1000чел.

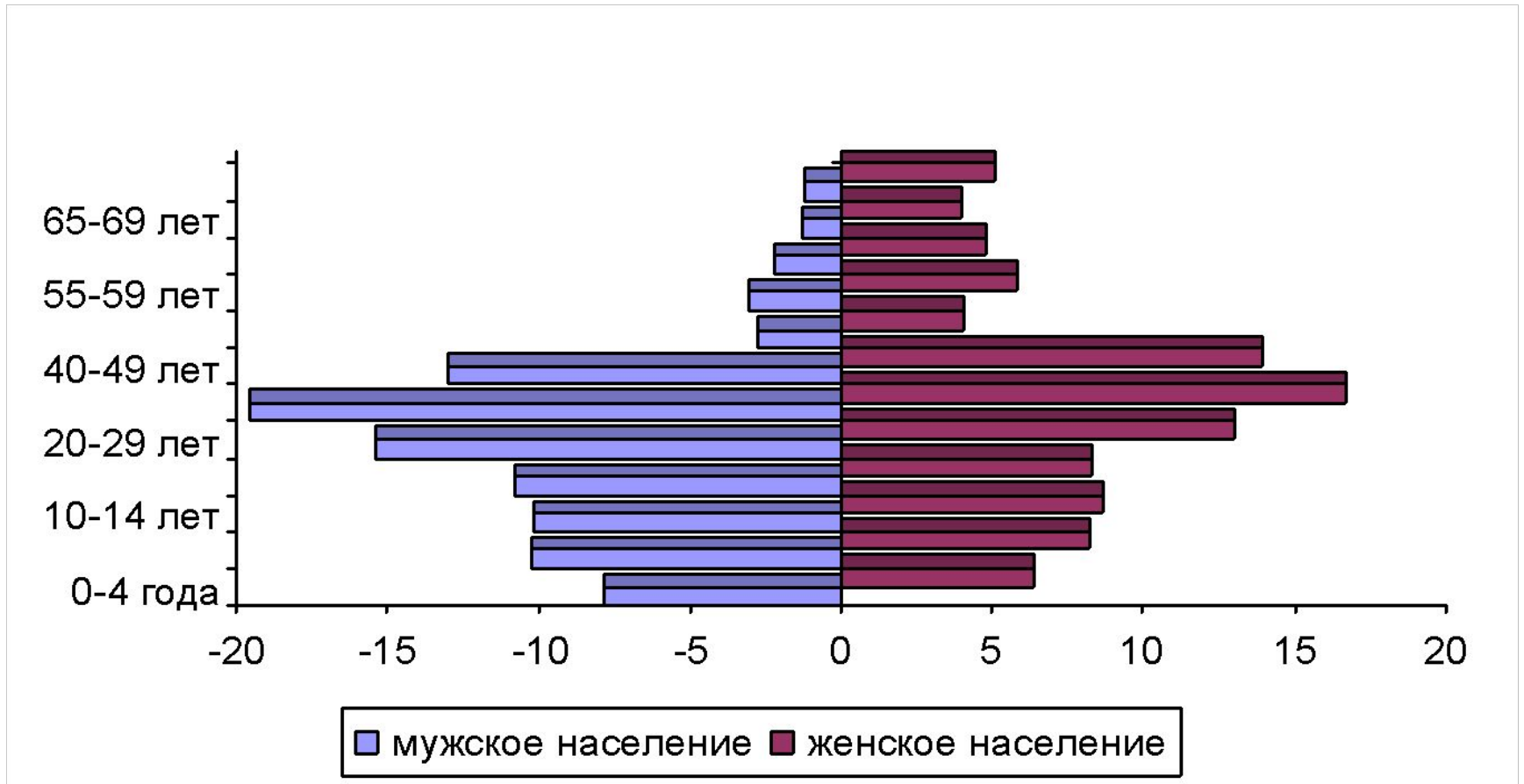


■ родилось ■ умерло ■ естественный прирост

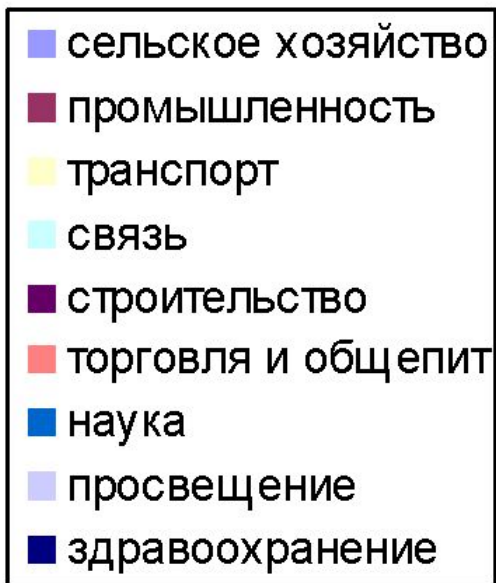
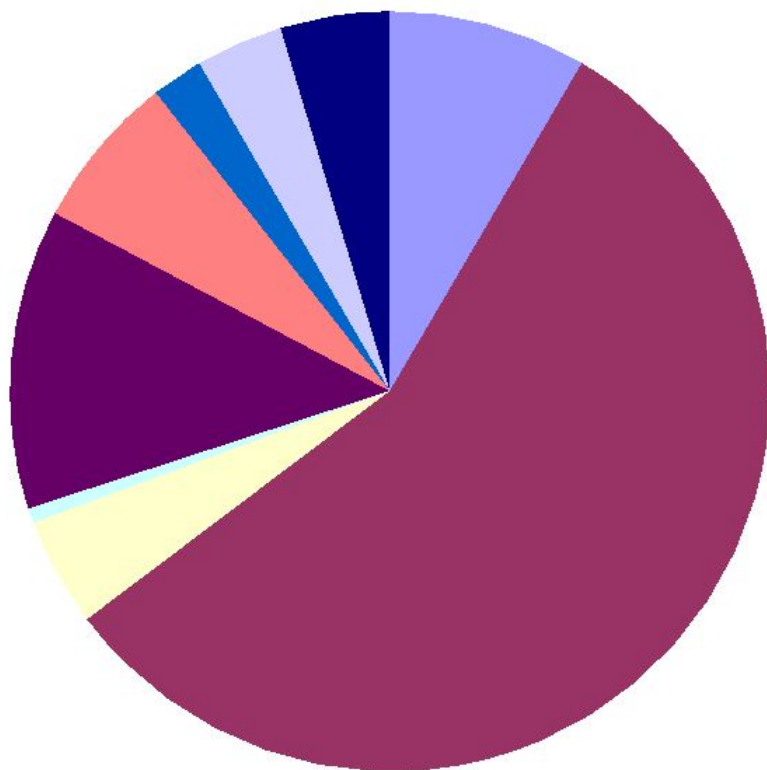
Миграция (тыс. чел.)



Половозрастная структура (%)



Структура занятости населения



Национальный состав

