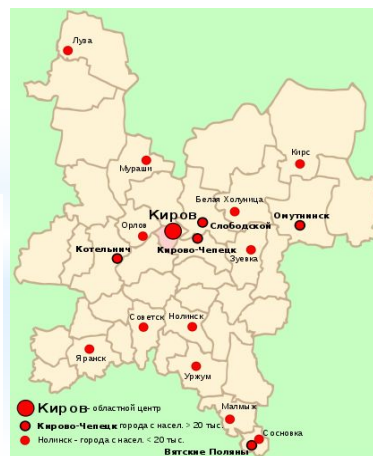




Наш родной край



Страна

Россия





Россия



Россия – **самое крупное по площади государство мира** (17,1 миллионов км²)

Большая часть территории России расположена **в Восточном полушарии**.

Общая **протяженность границ** России – **60000 км**, из них 40000 км границ - морские.

86 субъектов: 21 республику, 7 краёв, 48 областей, 7 автономных округов, 1 автономную область и два города федерального значения - Москву и Санкт-Петербург.

Помимо этого в 2000 году территория России была разделена на **7 федеральных округов** — Центральный, Северо-Западный, Поволжский, Южный, Уральский, Сибирский и Дальневосточный.

Регион


Кировская область



Кировская область

Административный центр	Киров
Площадь	30-я
- Всего	120 374 км ²
Население	32-я
- Всего	1 341 265 (2010 г.)
- Плотность	11,1чел./км ²
Федеральный округ	Приволжский
Экономический район	Волго-Вятский
Губернатор	Никита Белых
Председатель Законодательного Собрания	Алексей Ивонин
Код субъекта РФ	43

Природные ресурсы



Промышленность

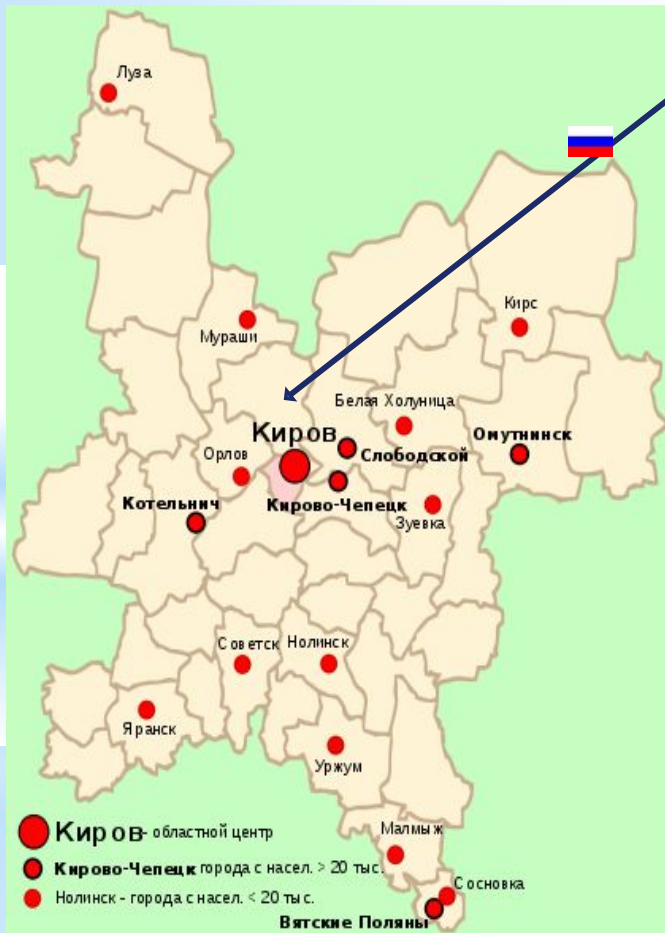


Народные промыслы



Район

Юрьянский



Страна	Россия
Статус	Муниципальный район
Входит в	Кировскую область
Включает	13 муниципальных образований
Административный центр	пгт. Юрья
Дата образования	1965
Глава муниципального образования	Потапенко Юрий Тимофеевич
Население (2010 г.)	20 318 человек
Площадь	3 031 км ²

Юрьянский район



Населенный пункт деревня Подгорцы

