

Национальные парки Африки



Автор: Сергеева Элина

Национальный парк - это территория, где в целях охраны окружающей среды ограничена деятельность человека.

В отличие от **заповедников**, где деятельность человека практически полностью запрещена (запрещены охота, туризм и т. д.), **на территорию национальных парков допускаются туристы**, в ограниченных масштабах допускается хозяйственная деятельность

В первой половине прошлого века, в 20-30-х годах в **Восточной Африке** появились первые территории, ставшие заповедными и охраняемыми государствами. В середине 20-го столетия таких парков стало значительно больше, в том числе наиболее известные национальные парки **Танзании** и **Кении**.

Руководство парков и заповедников с самого начала всячески поощряло посещения туристами заповедных мест, стремясь привлечь как можно больше внимания людей, воспитывая в них любовь и бережное отношение к природе. Но не стоит представлять себе, что **национальные парки и заповедники Восточной Африки** - это большие по своей территории зоопарки или зверинцы, где нет клеток. В зверинце или зоопарке животные зависят полностью от человека, там для зверей неволя. В **Национальных парках** все наоборот. Здесь царит природа и ее правила. **Зверь здесь хозяин**, он может быть гостеприимным или подозрительным и недоверчивым. Поэтому, отправляясь на сафари в национальный парк, помните – **вы здесь гость!** И ведите себя уважительно по отношению к хозяевам.

Формирующие границу с Восточным Лесото Драконовы горы (высочайшая точка - гора Ткабана-Нтленьяна, 3482 м.) - колоссальная базальтовая стена протяженностью около 250 км., являющаяся прекрасным районом для активного отдыха и просто потрясающе красивым местом. Большая часть горных районов занята национальными парками, из которых наиболее захватывающим считается национальный парк Ройяль-Наталь. Южная граница парка сформирована так называемым "Амфитеатром" - протянувшимся на 8 км. утесом, который имеет совершенно фантастический вид. Поблизости расположен и знаменитый водопад Тугела (948 м.) из пяти каскадов. Озеро Санта-Лючия и прилегающие к нему территории (275 тыс. гектар) внесены в список Всемирного наследия ЮНЕСКО, а озеро Сибайя считается самым большим естественным пресноводным озером в Южной Африке (площадь 77 кв. км.). При этом в окрестностях расположено множество заповедников - Лотени, Хаймвиль, Свамп, Джайнт-Касл, Итала, Вэлли, Ндумо, Мкузи, Вайлдернесс, Королевский Национальный Парк и т. д. В восточной части страны, неподалеку от границ Свазиленда, на многие километры протянулись прекрасные заповедники Умфолози (более 50 тыс. га) и Хлухлуве.

В Амланга-Рокс (один из самых фешенебельных курортов ЮАР) расположен Институт по изучению акул и заповедный лес Хауан, а речной парк птиц Умгени считается одним из лучших в мире. Северо-Западная провинция славится прекрасными природными условиями для активного отдыха и богатым животным миром, а также множеством пещер (большинство из которых представляю огромный интерес с точки зрения изучения происхождения человека), чистейшими озерами и ручьями. Национальные парки Пиланесберг, заповедники Медикве, Ботсалано, Фаан-Мейнтжиес, Центр по Воспроизводству диких животных в Лихтенбурге, Парк Рептилий и Животных в Хартбиспурте - всё это привлекает сюда множество посетителей.

В Порт-Элизабет находятся прекрасный Океанариум, Парк слонов и музейный комплекс Порт-Элизабет, а также викторианские кварталы старой части города. Настоящие жемчужины района - "самый английский" город ЮАР - Грэхэмстаун, экологический заповедник мыса Ресифе и заповедник Шамвари с единственной в Южной Африке настоящая традиционной деревней Кая Лендаба, а также национальный парк Эддо-Элефант (Аддо) - одна из главных достопримечательностей всей страны.

В Калахари можно посетить Национальный парк Ауграбис со знаменитым двухступенчатым водопадом, а также прекрасный Национальный парк Калахари-Гемсбок площадью 2 млн. га.

В Восточном Кейпе интересны множество национальных парков и заповедников (Тситсикамма, Нейчес-Вэлли, Донкин, Мкамбати, национальный парк "Гора Зебры" и национальный парк слонов "Аддо").

К югу от реки Оранжевой находится полупустынное плато Кару, известное благодаря национальному парку Кару и самому крупному речному порту страны - Ист-Лондон. В городском Аквариуме Ист-Лондона содержится около четырехсот различных видов морских и пресноводных рыб, а Музей Ист-Лондона знаменит представленными здесь редчайшими экспонатами. Также интересны музей Франси Пиенар в Принс-Альберт, церковь Грот-Керк (1886 г.) и более 200 исторических памятников в Графф-Рейнет, музей Шрейнер-Хаус и отель-музей Туйшузе в Крэдоке, "столица страусов" Оудсхурн, а также заповедники Гамка-Маунтин, песчаные дюны и лесной массив Александрия, а также знаменитый собор Св. Михеля и Георга (1824-1952 гг.) в Грэхэмстауне, живописное плато Малое Кару, уникальная долина Камкаслоф и т. д.

Национальный парк Крюгер, расположенный в Восточном Трансваале - визитная карточка страны. Равный по площади небольшому государству, этот уникальный заповедник охраняет животный и растительный мир саванн и полупустынь юга Африки - более 50 видов рыб, 114 видов рептилий, 507 видов птиц и 147 видов млекопитающих. Вокруг него сосредоточено несколько не менее оригинальных резерватов - Саби-Санд, питомник Скукуза, Маниелети-Гейм и др.

Национальный парк Вирунга.

Вирунга - один из самых старых национальных парков Африки. Он находится на северо-востоке Демократической Республики Конго. Официально национальный парк Вирунга был основан в 1929 год. Тогда он назывался национальный парк Альберт и Киву. В 1969 году из единого природоохранного объекта Альберт и Киву был выделен отдельный национальный парк Вирунга.




Заповедник Аир и Тенере

Природный резерват Аир и Тенере расположен на южной границе пустыни Сахара. Его площадь 77000 кв.км. Заповедник был основан в 1988 году. Сразу же около 15% его территории было выделено под специальный резерват со строгим режимом охраны для защиты антилоп аддакс. В 1991 году резерват вошел в список Объектов всемирного природного и культурного наследия ЮНЕСКО.



Национальный парк Серенгети

Национальный парк Серенгети — это низкотравные холмистые долины площадью 30 000 квадратных километров на территории Танзании и Кении. Их покрывает сочная трава, которая прекрасно растет на плодородной почве вулканического происхождения. Серенгети — рай для животных, восхищающий всех побывавших в нем.



Национальный парк Ишкель

Первые упоминания об природоохранном статусе Ишкеля относятся к 13 веку, когда правящая тогда в Арабском халифате династия запретила в окрестностях озера охоту. Национальный парк в современных границах был основан в 1980 году. Тогда же парк был внесен в Список объектов всемирного природного и культурного наследия ЮНЕСКО.




Национальный парк Найроби

Всего в семи километрах от столицы Кении расположена маленькая саванна с высокой травой и редкими раскидистыми деревьями - национальный парк Найроби, общей площадью всего 117 кв. км. Открыт был этот парк раньше многих подобных парков Кении, в 1946 году. Это один из немногих парков в мире, где одновременно можно наслаждаться красотой почти нетронутой дикой природы и не терять из виду силуэт большого города



Национальный парк Масаи Мара

Национальный парк Масаи Мара - это северная (кенийская) часть равнины Серенгети площадью в 1510 кв. км, расположенная на высоте 1650 м. Климат здесь мягкий и теплый, а пейзажи захватывают дух. Национальный Парк Масаи Мара считается самым густо населенным различными популяциями парком в мире. По богатству флоры и фауны с ним могут сравниться только Серенгети и Нгоронгоро.




Национальный парк Моле (Гана)

Национальный парк Моле, расположен в Северной области африканского государства Гана. Заповедник в Моле, площадью 4 840 квадратных километров, был основан в 1971 году. На его территории обитает 93 вида млекопитающих, 9 видов земноводных и 33 вида пресмыкающихся. Кроме того, в парке обитает более 300 видов птиц .




Национальный парк Килиманджаро (Танзания)

Национальный парк Килиманджаро был основан в 1973 году и сейчас занимает 756 кв. км. Подножие горы находится на высоте 1829 м над уровнем моря, а пик Кибо - на высоте 5895 м.



Национальный парк Дзанга-Ндоки

Национальный парк Дзанга-Ндоки расположен в 480 километрах от Банги, столицы Центральноафриканской Республики, в самой южной точке Центральноафриканской Республики — между Камеруном и Республикой Конго.




Вулканический национальный парк Руанды

Национальный парк вулканов является одной из самых известных достопримечательностей Руанды. Территория национального парка вулканов в настоящее время граничит с землями национального парка Вирунга на северо-востоке Демократической Республики Конго, а также несколькими другими природоохранными территориями



Национальный парк имени Крюгера (Южно-Африканская Республика)

Национальный имени Крюгера самый большой природный резерват в Южно-Африканском регионе. По размеру он сопоставим с территорией Израиля и Уэльса. Его площадь составляет 20000 кв.км. Парк простирается на 350 км с севера на юг и на 60 км с востока на запад.





Спасибо за внимание

