A wide-angle photograph of a lush green field of tall grasses, possibly a meadow or a field of wildflowers, stretching towards a clear blue sky. In the distance, a few trees are visible on the horizon. The overall scene is bright and natural.


# Заповедники и национальные парки России



Заповедники и национальные парки это охраняемые природные территории. Первые из них появились более 100 лет назад, когда над многими видами растений и животных нависла угроза.





A wide-angle photograph of a lush green field of tall grasses, possibly a meadow or a field of wildflowers, stretching towards a clear blue sky. In the distance, a few trees are visible on the horizon. The overall scene is bright and natural.

В России на данный момент  
насчитывается 101 заповедник, а  
национальных парков 40.


Знакомимся с некоторыми  
заповедниками и национальными  
парками России.



# Байкальский заповедник.






- 
- A landscape photograph showing a vast, flat green field in the foreground, likely a meadow or field of tall grasses. In the middle ground, a large, mature tree with a dense canopy stands prominently on the right side. To the left, another smaller tree is visible. The background is a clear blue sky with a few wispy clouds. The overall scene is bright and open.
- Красивейшее озеро Байкал является самым глубоким в мире. 300 видов животных и 80 видов растений в лесах заповедника живет. Для тех, кто не любит походы, есть много палаточных городков.



# Кузнецкий Алтай





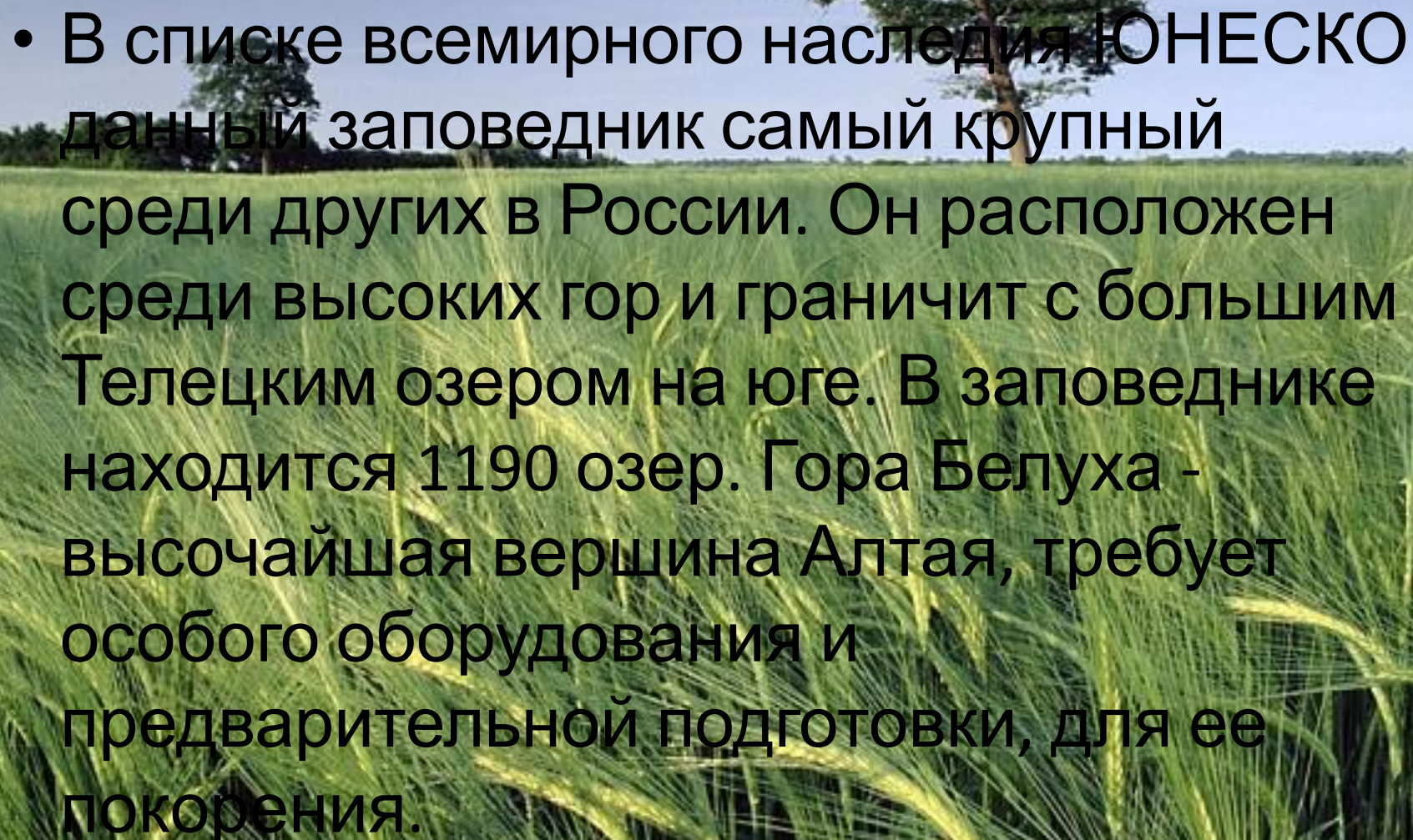
- 
- Является красивой и уникальной экосистемой. Вокруг высокие горные хребты и лежит эта долина в первозданных кедровых лесах среди кристальной чистоты рек и глубоких озер. Заповедник является очень популярным среди туристов как в летний период, так и зимой.



# Алтайский заповедник





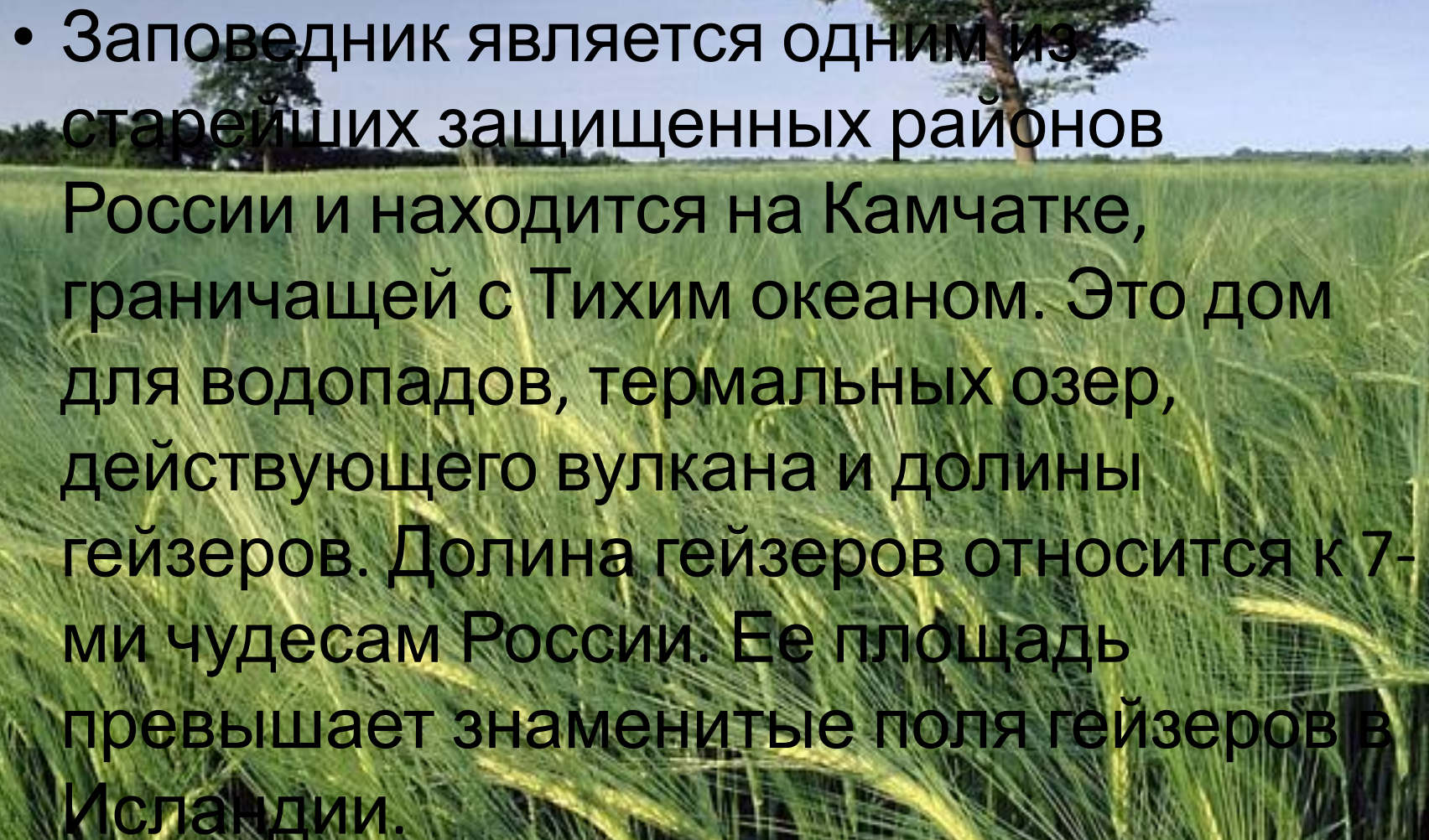
- 
- A landscape photograph featuring a large, dark green tree in the background against a clear blue sky. The foreground is filled with tall, green grasses. The text is overlaid on the image.
- В списке всемирного наследия ЮНЕСКО данный заповедник самый крупный среди других в России. Он расположен среди высоких гор и граничит с большим Телецким озером на юге. В заповеднике находится 1190 озер. Гора Белуха - высочайшая вершина Алтая, требует особого оборудования и предварительной подготовки, для ее покорения.



# Кроноцкий заповедник.





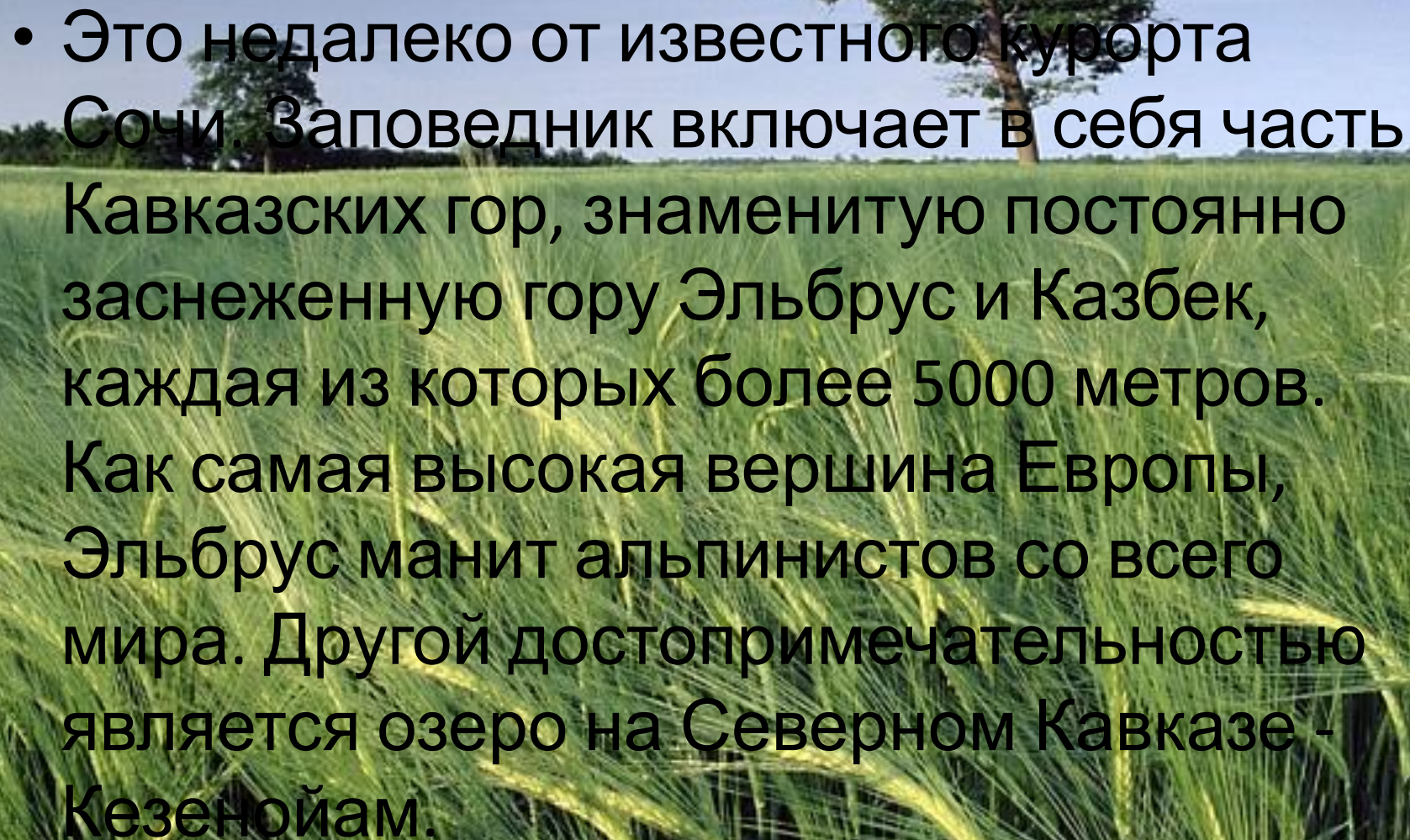
- 
- A landscape photograph showing a large, dark green tree in the background against a clear blue sky. The foreground is filled with tall, green grasses that are slightly out of focus. The text is overlaid on the image.
- Заповедник является одним из старейших защищенных районов России и находится на Камчатке, граничащей с Тихим океаном. Это дом для водопадов, термальных озер, действующего вулкана и долины гейзеров. Долина гейзеров относится к 7-ми чудесам России. Ее площадь превышает знаменитые поля гейзеров в Исландии.



# Кавказский биосферный заповедник.





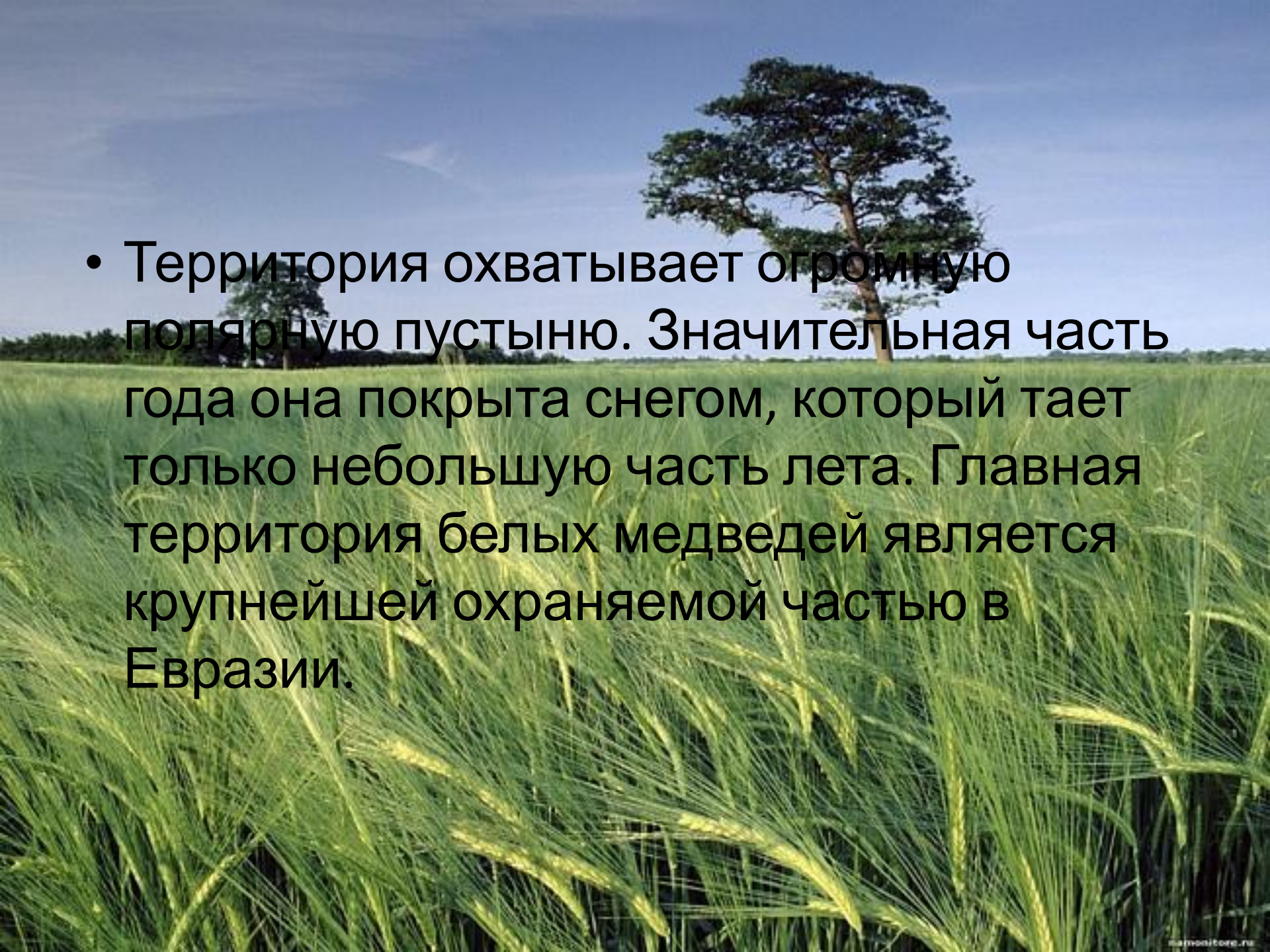
- 
- A landscape photograph featuring a large, dark green tree in the background against a clear blue sky. The foreground is filled with tall, green grasses that are slightly out of focus. The text is overlaid on the image.
- Это недалеко от известного курорта Сочи. Заповедник включает в себя часть Кавказских гор, знаменитую постоянно заснеженную гору Эльбрус и Казбек, каждая из которых более 5000 метров. Как самая высокая вершина Европы, Эльбрус манит альпинистов со всего мира. Другой достопримечательностью является озеро на Северном Кавказе - Кезенойам.



# Большой Арктический Заповедник






- 
- A landscape photograph showing a large, dark green tree in the background against a blue sky. In the foreground, there is a field of tall, green grass with yellowish seed heads. The text is overlaid on the image.
- Территория охватывает огромную полярную пустыню. Значительная часть года она покрыта снегом, который тает только небольшую часть лета. Главная территория белых медведей является крупнейшей охраняемой частью в Евразии.



# Васюганские болота.





- 
- Болото не только крупнейшее в мире, в нем еще и проживает множество редких птиц и животных. Хотя болота в основном мелкие, но они простираются на очень большую площадь.



# Дальневосточный морской заповедник.





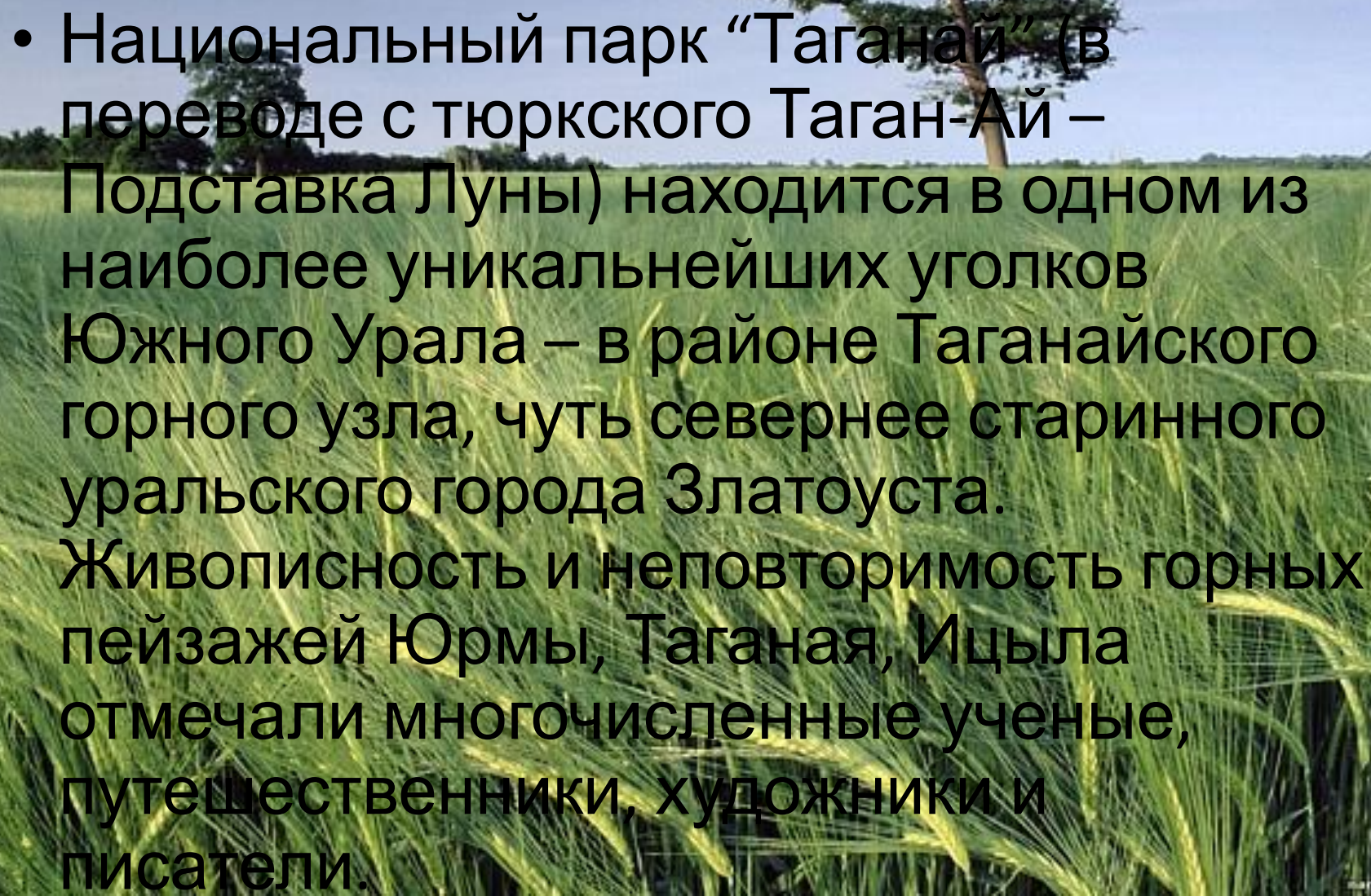
- Заповедник был создан для сохранения редких видов растений, морской флоры и фауны.



# Нац. Парк Таганай.






- 
- Национальный парк “Таганай” (в переводе с тюркского Таган-Ай – Подставка Луны) находится в одном из наиболее уникальнейших уголков Южного Урала – в районе Таганайского горного узла, чуть севернее старинного уральского города Златоуста. Живописность и неповторимость горных пейзажей Юрмы, Таганая, Ицыла отмечали многочисленные ученые, путешественники, художники и писатели.



# Национальный парк «Валдайский»





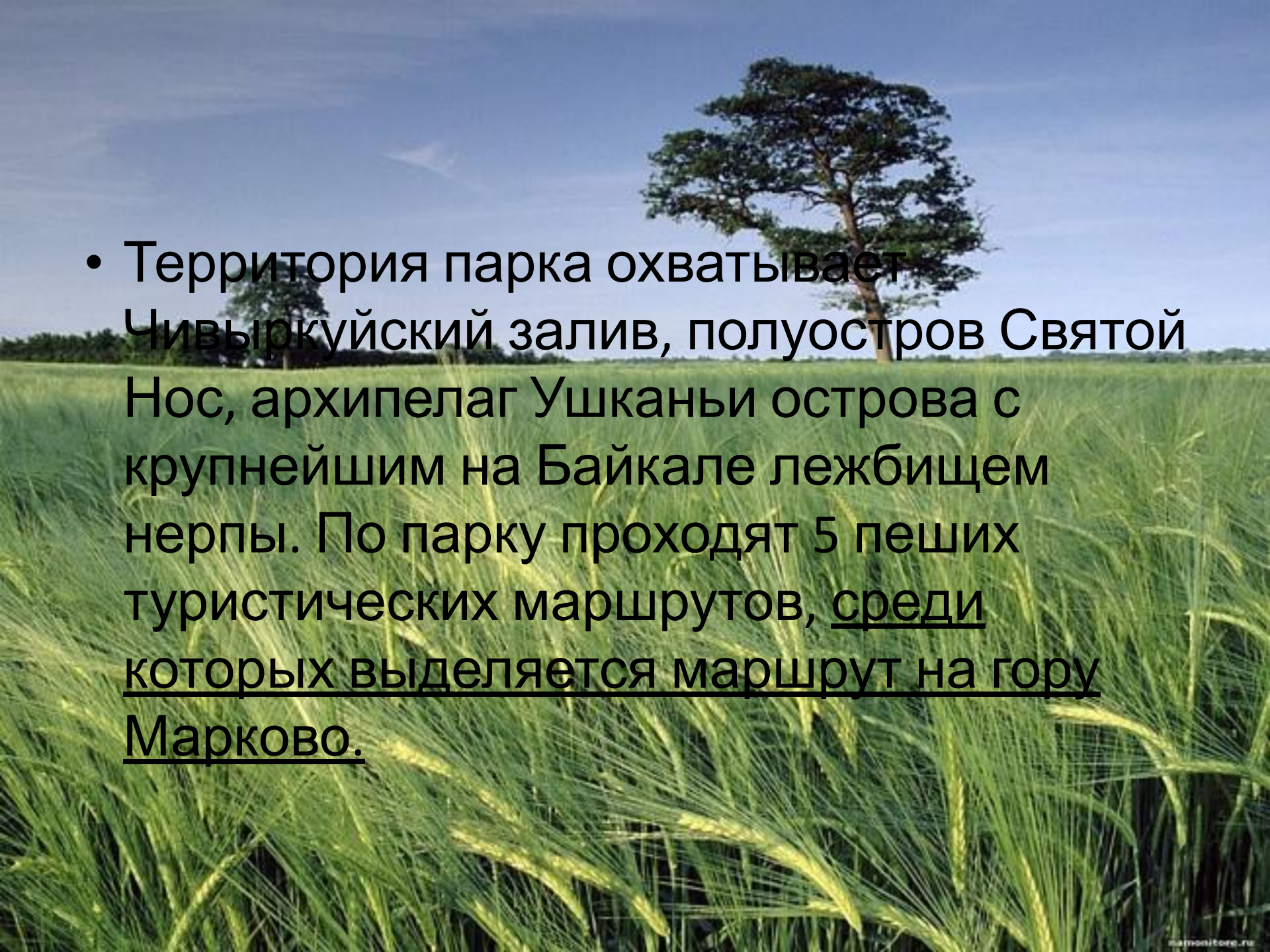
- 
- Национальный парк «Валдайский» — настоящая гордость Новгородской области. Только представьте: раскинувшиеся на десятки километров красивейшие леса, утопающие в зелени и цветах поляны и несколько сотен чистейших озер — всем этим богат природный парк Валдая.



# Забайкальский национальный парк





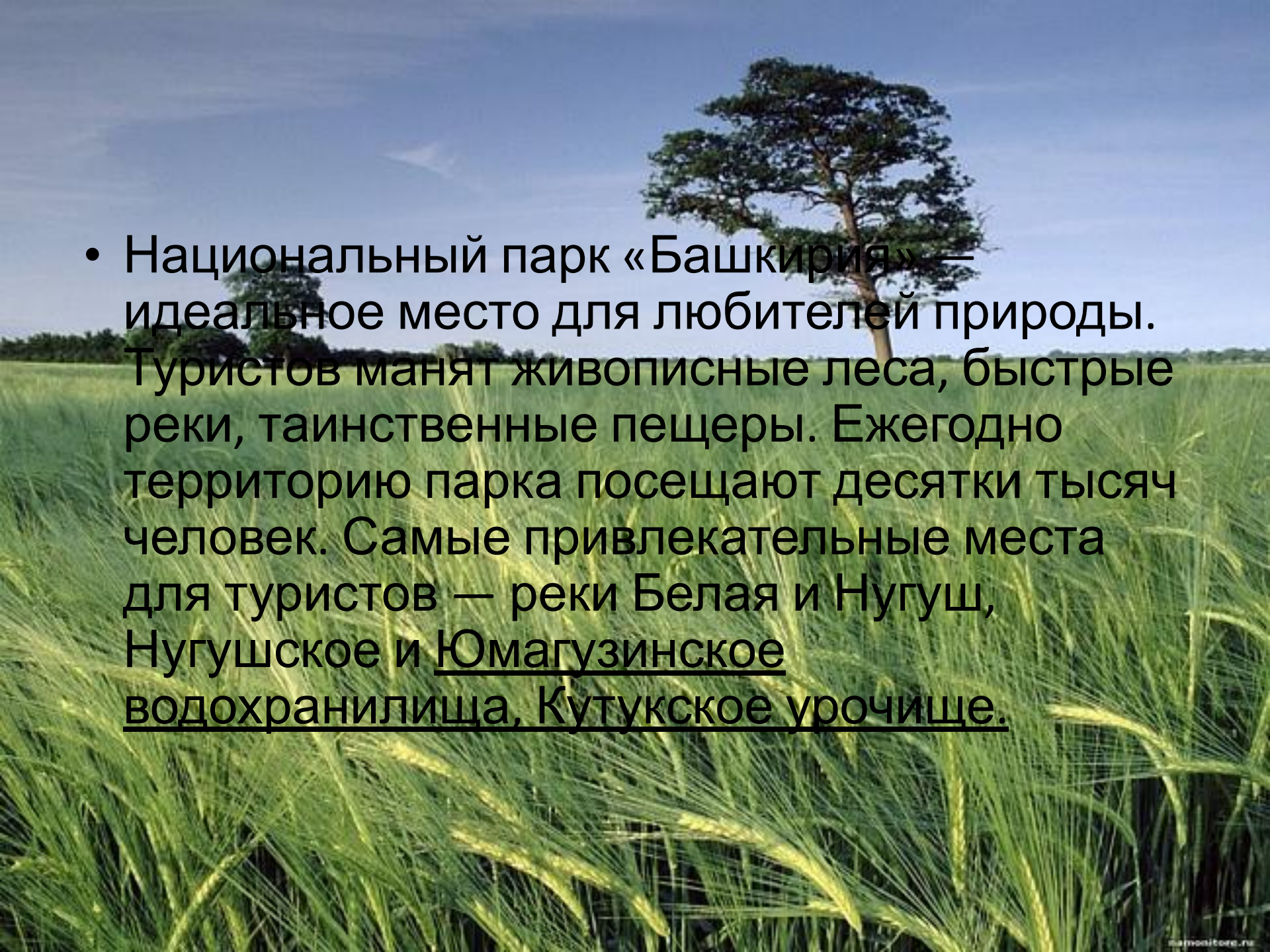
- 
- Территория парка охватывает Чивыркуйский залив, полуостров Святой Нос, архипелаг Ушканьи острова с крупнейшим на Байкале лежбищем нерпы. По парку проходят 5 пеших туристических маршрутов, среди которых выделяется маршрут на гору Марково.



# Национальный парк «Башкирия»





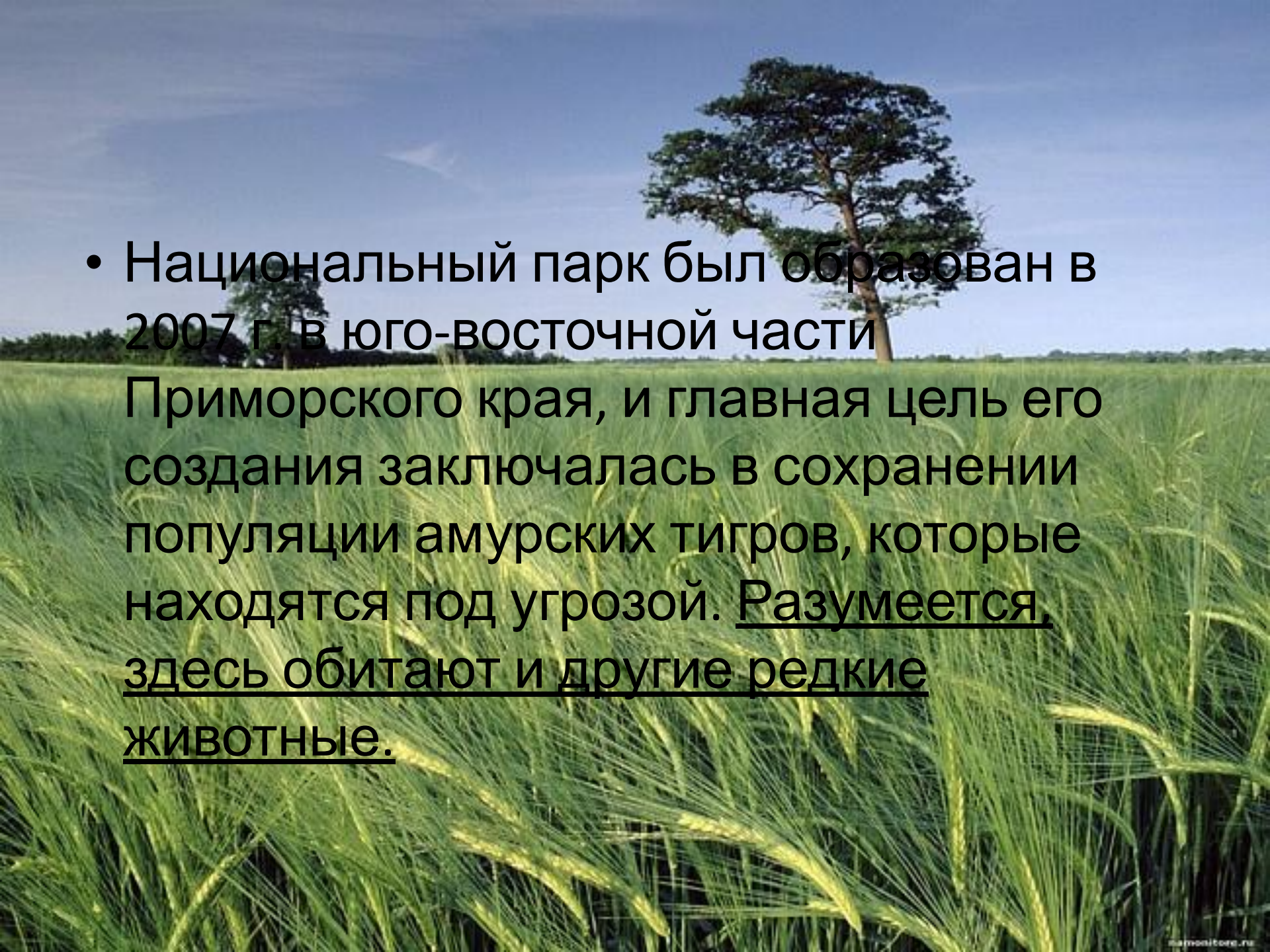
- 
- Национальный парк «Башкирия» — идеальное место для любителей природы. Туристов манят живописные леса, быстрые реки, таинственные пещеры. Ежегодно территорию парка посещают десятки тысяч человек. Самые привлекательные места для туристов — реки Белая и Нугуш, Нугушское и Юмагузинское водохранилища, Кутукское урочище.



# Национальный парк «Зов тигра»





- 
- A landscape photograph showing a large, dark green tree in the distance against a blue sky. The foreground is filled with tall, green grasses. The text is overlaid on the image.
- Национальный парк был образован в 2007 г. в юго-восточной части Приморского края, и главная цель его создания заключалась в сохранении популяции амурских тигров, которые находятся под угрозой. Разумеется, здесь обитают и другие редкие животные.



# ЛИТЕРАТУРА:

- [http://tonkosti.ru/Национальные парки Р  
ОССИИ](http://tonkosti.ru/Национальные_парки_России)
- [http://tonkosti.ru/Национальные парки Р  
ОССИИ](http://tonkosti.ru/Национальные_парки_России)