



Бузулукский бор отныне Национальный парк России.








ПРИРОДНОЕ НАСЛЕДИЕ. ОСОБО ОХРАНЯЕМЫЕ ПРИРОДНЫЕ ТЕРРИТОРИИ

**Охраняется
государством**

Участки заповедника Оренбургский:

- 1 Таловская степь
 - 2 Буртинская степь
 - 3 Айтунская степь
 - 4 Ащисайская степь
-  границы национального парка Бузулукский Бор и природного парка Ириклинский
 лесные массивы

Памятники природы

-  геологические
-  водные
-  лесные
-  степные
-  комплексный




Масштаб 1 : 2 800 000

**Бузулукский бор- единственный в Европе
крупный массив настоящей тайги в степной зоне на
территории Оренбургской и Самарской областей.**



У 350-летней сосны.



Многие участки бора пошли под топор.



Плакала Саша, как лес вырубали,
Ей и теперь его жалко до слез.
Сколько тут было кудрявых берез!
Там из-за старой нахмуренной ели
Красные гроздья калины глядели.
Там поднимался дубок молодой,
Птицы парили в вершине лесной,
Понизу всякие звери таились.
Вдруг мужики с топорами явились.
Лес зазвенел, застонал, затрещал.
Заяц послушал – и вон убежал.

Н. Некрасов


**Большой пёстрый дятел –
лесной кузнец.**







Удивительный животный мир.





Обещаем!

Любить цветы, леса, простор полей.
Все, что зовётся Родиной моей!





Презентацию составила:
Падалко Людмила Васильевна
Учитель начальных классов
высшей категории,
Заместитель директора
по воспитательной работе
МОУ «Елшанская сош»
Соль -Илецкого района
Оренбургской области