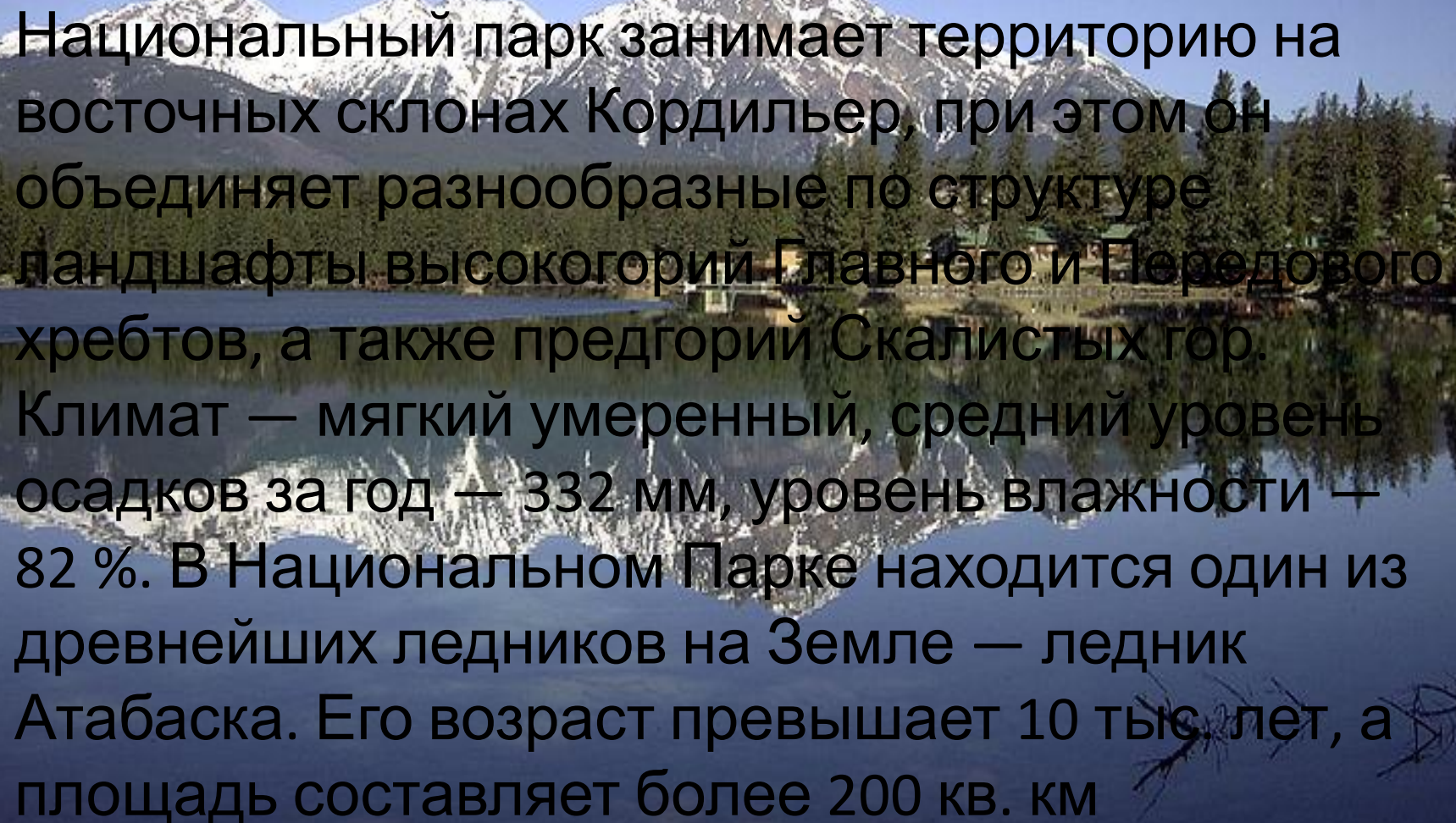


Национальный парк
Джаспер



Национальный парк Джаспер — расположен в провинции Альберта, Канада в 320 км к западу от Эдмонта и в 290 км к северо-западу от Калгари. Основан в 1907 году. Площадь — более 10,8 тыс. кв. км. Является крупнейшим заповедником в Скалистых горах и входит в список объектов всемирного наследия ЮНЕСКО.


A scenic landscape featuring a calm lake in the foreground, reflecting the surrounding environment. In the background, a range of rugged mountains with significant snow cover rises against a clear, bright blue sky. The shoreline is lined with dense evergreen trees, and a few small buildings are visible on the right side. The overall atmosphere is serene and majestic.

Национальный парк занимает территорию на восточных склонах Кордильер, при этом он объединяет разнообразные по структуре ландшафты высокогорий Главного и Передового хребтов, а также предгорий Скалистых гор. Климат — мягкий умеренный, средний уровень осадков за год — 332 мм, уровень влажности — 82 %. В Национальном Парке находится один из древнейших ледников на Земле — ледник Атабаска. Его возраст превышает 10 тыс. лет, а площадь составляет более 200 кв. км




В парке обитают такие виды животных как олень, лось, горный козёл, толсторог, волк, гризли, американская куница

канадская рысь, росомаха, бобр, суслик, древесный дикобраз, ондатра, белка, а также около 200 видов птиц.



Животные





**Из растений здесь
часто встречаются
сосны (жёлтая,
Веймутова и
скрученная)**

**гигантская пихта,
Энгельманова
ель,
лиственница и
можжевельник.**





Гигантская
пихта



Веймутова
сосна



Можжевельник



Парк является одним из наиболее посещаемых туристами природоохранных объектов в Канаде. Здесь находятся отели, горнолыжные трассы, гольф-поля и другая рекреационная инфраструктура.





