


# Национальный парк "Святые горы"

Загария Ирина Владимировна  
СОШ № 34 г. Енакиево  
Донецкая область Украина

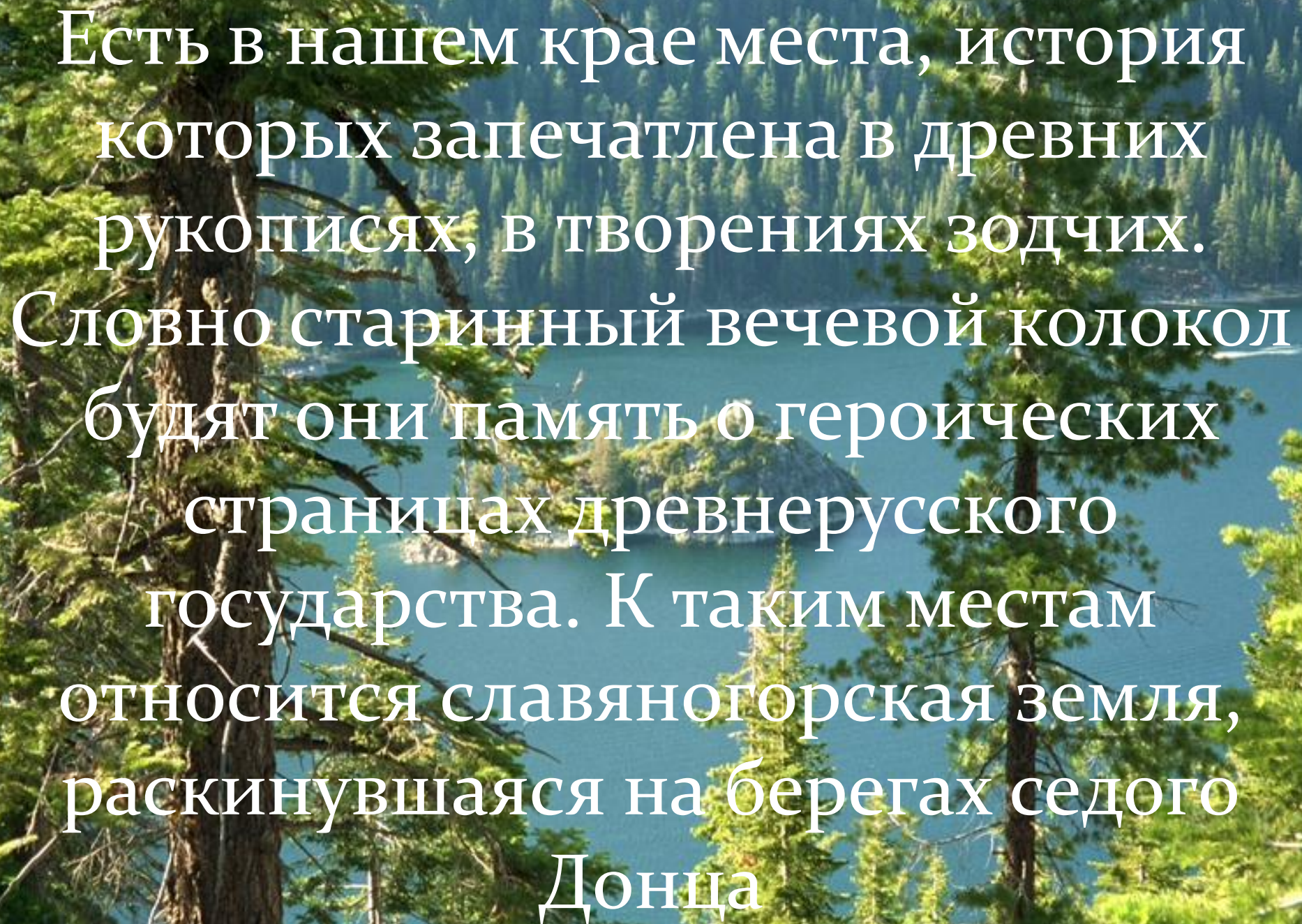


Бывает тяжело, что скрывать,  
Но, Боже, как приятно знать,  
Что где-то есть души подспорье—  
Моё родное Святогорье,  
Где в рощах листья ясенца  
Озарены прощальным бликом  
И догорает у Донца  
Закат в молчании великом.

Б. Белаш



Святые горы – один из самых удивительных уголков Донбасса

The image shows a lush green forest of tall trees, likely pines or spruces, in the foreground. In the background, a calm blue body of water, possibly a lake or a wide river, stretches across the scene. The sky is bright, and the overall atmosphere is peaceful and natural. The text is overlaid in a clean, white, sans-serif font, centered horizontally and vertically across the image.

Есть в нашем крае места, история  
которых запечатлена в древних  
рукописях, в творениях зодчих.  
Словно старинный вечевой колокол  
будят они память о героических  
страницах древнерусского  
государства. К таким местам  
относится славяногорская земля,  
раскинувшаяся на берегах седого  
Донца




**Еще стоя на левом берегу Северского  
Донца и окидывая взглядом высокий  
правый, вы уже совершаете  
путешествие в историю. В  
открывшейся панораме памятники  
расположились, соблюдая временную  
последовательность. Справа на  
меловом утесе возвышается белая  
Николаевская церковь, старейший из  
сохранившихся здесь памятников  
зодчества.**




*Итак, знакомство с заповедником начнем с мелового утеса, на котором воздвигнута Николаевская церковь. Именно он хранит все тайны Святогорского монастыря и его историю, еще не до конца исследованную.*

После принятия  
в 988 году  
христианства на  
Руси в  
некоторых  
древних  
пещерах были  
основаны  
православные  
монастыри.  
Быть может, в те  
далекие времена  
и на Святых








*А может быть, первыми поселенцами, основавшими монастырь, стали бежавшие во время монголо-татарского нашествия на Киев монахи и странствующие христиане?*

*Скрываясь от недругов, тайно пройдя по южным степям Украины, набрали они на живописный уголок в среднем течении Северского Донца, назвали его Святогорьем и основали монастырь.*



*Вероятно, об этом же думал побывавший в здешних местах русский писатель И. А. Бунин, когда писал: «Донец видел Игоря, может быть, видел Игоря и Святогорский монастырь. Сколько раз разрушался он до основания и пустели его разбитые стены! Сколько претерпел он, стоя на татарских путях, в диких степных равнинах, когда иноки его были еще воинами»...*




*Постепенно  
Святогорский  
монастырь,  
способствовавший  
освоению южных  
степеней,  
расстраивается.  
Сооружается  
деревянный  
Успенский собор. К  
середине XVII века  
относится  
строительство  
церкви Николая  
Чудотворца, или  
Николаевской.*



В январе 1844 года Святогорский монастырь снова открывается. Одной из первых восстанавливается и частично достраивается Николаевская церковь.



**Это привело к изменению ее архитектурного облика, смешению архитектурных стилей XVII и XIX веков. Были переделаны окопные и дверные проемы, заложены цоколь, ниши, срублены элементы рельефного кирпичного декора.**



*По своей конструкции церковь однонефная, бесстолпная, небольшая, прямоугольная, первоначально была трехглавой. Восточная малая глава высечена из мела. Цоколь облицован кирпичом, венчающий карий! также кирпичный. Центральная глава двухъярусная, кирпичная, с декоративной главкой над нею. Купола восточной и центральной глав, а также декоративные главки выполнены в деревянных конструкциях. Западная глава до настоящего времени не сохранилась. Центральная глава и поддерживающие ее своды по своим формам близки к формам деревянных глав. Алтарная часть Николаевской церкви вытиснена в породе скалы и связана с лабиринтом пещер.*

В честь возобновления монастыря был сооружен так называемый верхний павильон паломников, расположенный в уровне куполов Николаевской церкви. ограждениями, лестниц и переходов.



Возводится также система наружных подпорных стен, видовых площадок с

*Дом культуры санатория — это бывший Успенский собор, заложенный в 1859 году на месте старого деревянного. В его внешнем облике нашли отражение архитектурные тенденции того времени. Во второй половине XIX века в архитектуре Украины господствовал эклектизм — смесь элементов разных стилей.*





Ленинский декрет от 21 декабря 1920 года, требовавший, чтобы «прекрасные дачи и особняки были использованы под санатории и здравницы рабочих и крестьян», положил начало курортному строительству в нашей стране.






Непосредственно же идея превращения Банного, на редкость удачно сочетающего живописное местоположение и богатые природно-лечебные факторы, в здравницу принадлежала Артему (Ф. А. Сергееву), работавшему в 1921 году председателем ЦК профсоюза горнорабочих. В честь этого видного революционера и государственного деятеля в сентябре 1927 года на одной из высоких гор у Северского Донца открыт памятник, авторы которого скульптор П. П. Кавалеридзе и архитектор Г. В. Вербенко. Уникальный памятник этот выполнен в кубинской манере. Удачно выбранное место для его сооружения усиливает эмоциональное воздействие.

Чтоб с высоты полюбоваться живописными окрестностями Славяногорска, поднимемся на горы. Когда-то вверх вела дорога, прорубленная в меловом откосе, узкая и в жаркие дни пыльная, с попадающимися то и дело корнями нависших сосен. Теперь здесь проложена серпантинная из железобетонных плит дорога. Это дело рук тружеников Донбасса. Сами горы в честь неутомимого борца за народное счастье получили имя Артема.



Мы на смотровой площадке у памятника Артему. Позади него находится мемориальный комплекс героям Великой Отечественной войны. Здесь похоронен генерал-майор П. Ф. Батюк, в братской могиле рядом покоится прах других воинов, погибших при форсировании Северского Донца. Чуть ниже на меловой горе памятник лейтенанту В. М. Камышеву, который с росшего на этом месте дуба корректировал огонь батарей.



Горы Артема, где сохранились редкие растения, в 1975 году объявлены государственным ландшафтным заказником. Их природные богатства составляют удивительно гармоничный комплекс с памятниками истории и культуры.





МАНДАРИЯ



30 5 2009

























національний природний парк



«СВЯТІ ГОРИ»



створений у 1997 р. згідно з  
Указом Президента України.  
Входить до складу федерації  
природних та національних  
парків Європи-Європарк.

# Источники:

- <http://donbass.name/letopis/1669-nacionalnyj-prirodnij-park-svyatye-gory.html>
- <http://www.krasnayakniga.ru/natsionalnyi-prirodnij-park-svyatye-gory>
- [http://all-pages.com/city\\_photo/7/6/8/126/](http://all-pages.com/city_photo/7/6/8/126/)
- [http://ru.wikipedia.org/wiki/Национальный\\_природный\\_парк\\_Святые\\_горы](http://ru.wikipedia.org/wiki/Национальный_природный_парк_Святые_горы)