

Урок естествознания 6 класс

Глава 1

Гидросфера

Для работы нам потребуется

- Учебник;
- Рабочая тетрадь:
- Физическая карта полушарий;
- Глобус.

Что называется гидросферой?

- Гидросфера- водная оболочка Земли.
- 96 % воды находится в жидком состоянии и сосредоточена в Мировом океане.
- 3 %-ледники Антарктиды, Гренландии и горные вершины , подземные воды; !
- Менее 1% - реки, озера, болота, водохранилища и родниковый пар в атмосфере. !

Берегите воду!



Тема урока

Моря и океаны

Океаны

- Вода занимает около 86 % земной поверхности.
- Самые крупные водные пространства называются **океанами**.

ЗАПАДНОЕ ПОЛУШАРИЕ

ВОСТОЧНОЕ ПОЛУШАРИЕ



СЛОВАРИК СИМВОЛОВ

—	Границы государств	—	Границы административных районов	—	Границы областей	—	Границы стран
—	Границы океанов и морей	—	Границы морей	—	Границы стран	—	Границы стран
—	Границы стран	—	Границы стран	—	Границы стран	—	Границы стран
—	Границы стран	—	Границы стран	—	Границы стран	—	Границы стран



Мировой океан

Тихий океан

Атлантический океан

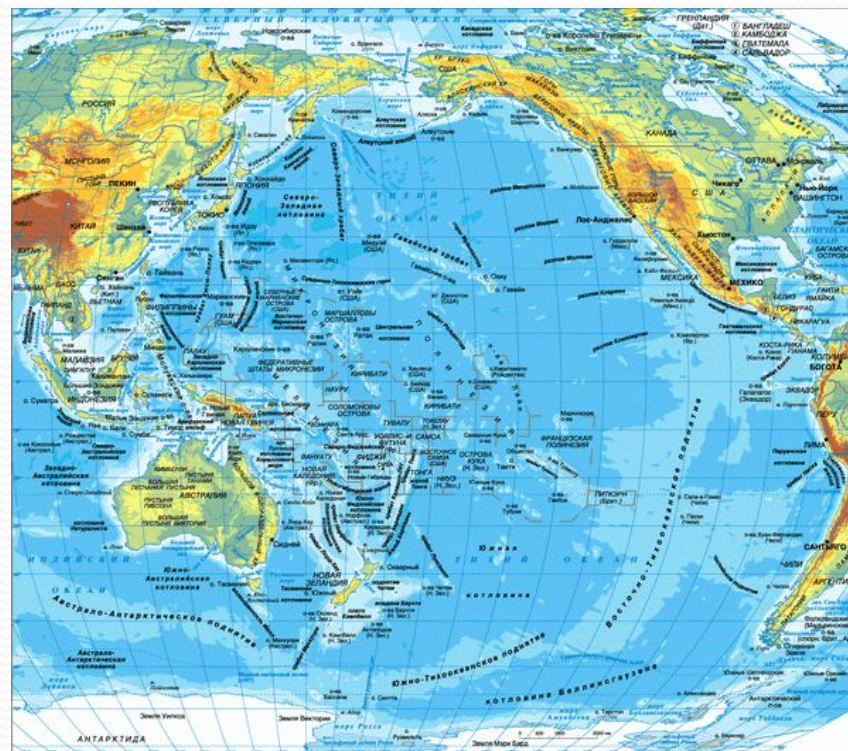
Индийский океан

Северный Ледовитый океан

Границы между океанами проходят условно

Тихий океан

- Самый большой океан, лежащий между берегами Азии, Австралии, Антарктиды и Америки.
- Долгое время его называли Великим океаном.
- Если ехать вдоль экватора со скоростью 500 км в день, то в течение 34 дней не будет видно ничего кроме воды.



Тихий океан

На самом деле этот океан
часто неспокоен и грозен.



Название

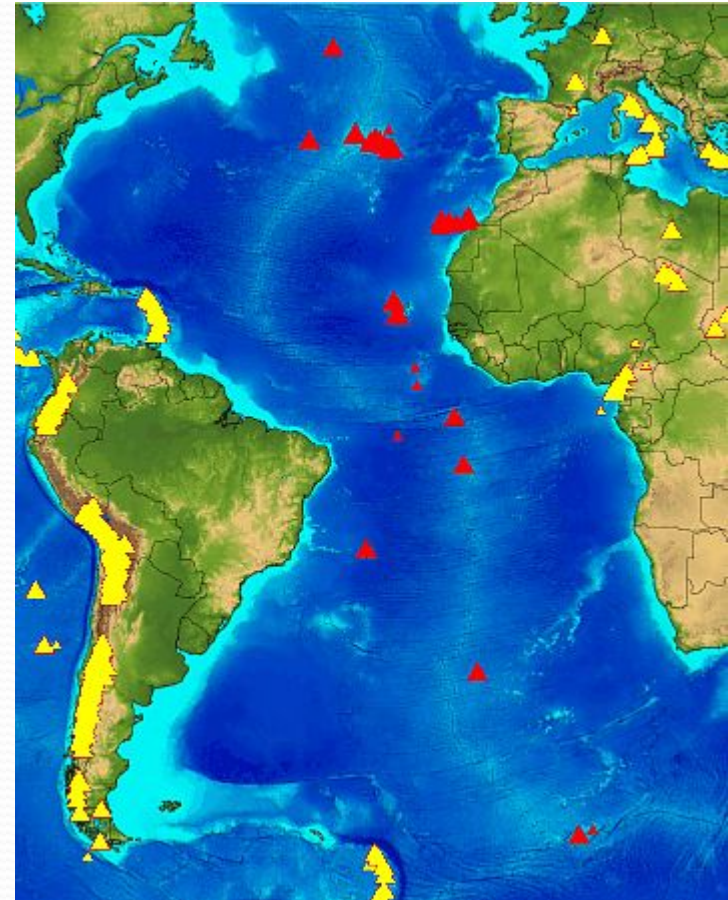
Такое имя океану дал Фернан Магеллан во время своего первого кругосветного путешествия

Галеон Магеллана
Виктория



Атлантический океан

- Второй по величине океан.
- Он вытянут вдоль меридианов с севера на юг, отделяя Европу и Африку от Америки.





Открытие

Корабль Христофора
Колумба Санта-Мария

В 1492 году испанская экспедиция под
руководством Х. Колумба пересекла
Атлантический океан и открыла...

Америку



Курьезы истории

Америка названа в честь Америго Веспуччи, который дошел туда после Колумба, но первым догадался, что это не Азия.



Парусник А. Веспуччи



Индийский океан

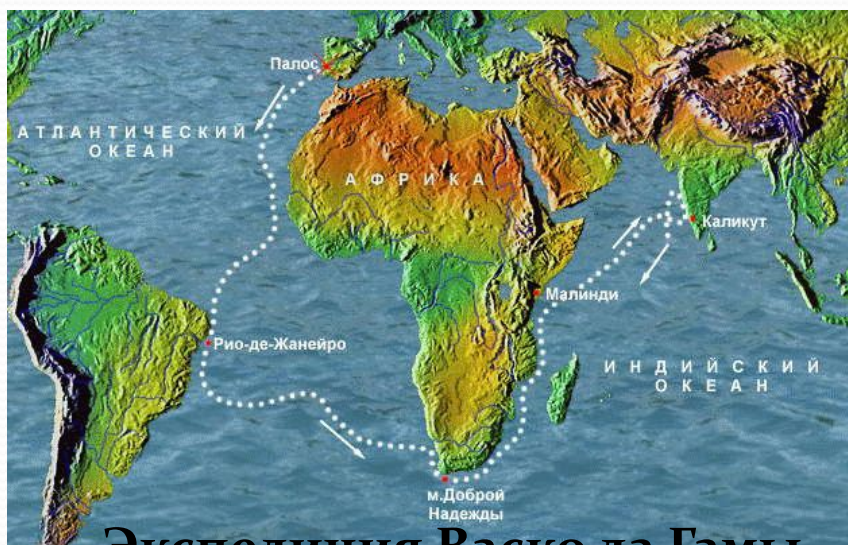
- Третий по величине океан. Он находится на далеких южных широтах, между берегами Африки, Азии, Антарктиды и Австралии.



Название

Такое название океан получил, возможно потому, что по нему проходил морской путь из Африки, а позднее и из Европы в загадочную индию. Сухопутный путь требовал много времени и был очень опасен

Первым этот путь проложил португальский мореплаватель Васко да Гама.

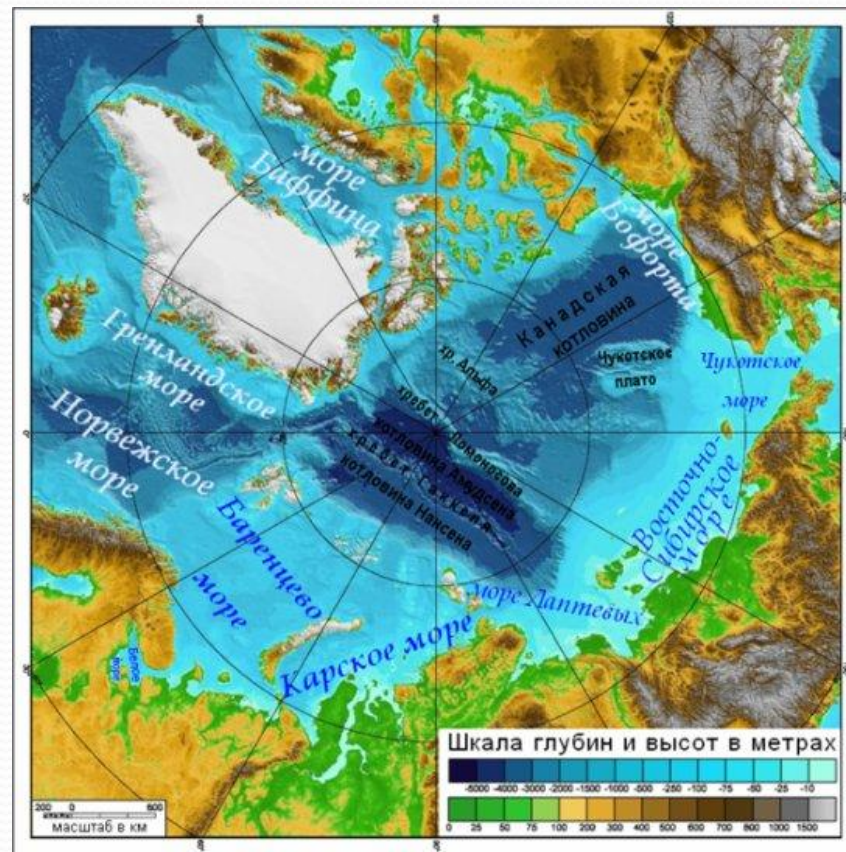


Экспедиция Васко да Гамы



Северный Ледовитый океан

- Самый маленький по размеру.
- Большая его часть покрыта льдом.
- Пересечь его на корабле можно только с помощью ледокола.



Моря

- Часть океана, отгороженная от него сушей, подводными хребтами или возвышенностями, а также отличающаяся от него свойствами воды и обитающими организмами.

Моря бывают


внутренними окраинными

без берегов

**МОРЯ СОЕДИНЯЮТСЯ С ОКЕАНОМ,
А ОЗЕРА НЕТ**

Работа с учебником (стр13-15)

- **Глубоки ли океаны? (Самое глубокое место на планете Марианский желоб).**
- **Как измеряют глубину океана?**
- **Как распределена вода на планете?**



**СПАСИБО
ЗА АКТИВНУЮ
РАБОТУ
НА УРОКЕ**