


# Королевство Нидерландов



Название в переводе значит  
"низменные земли"



«Я выстою» - девиз  
Нидерландов.

Изображенные на гербе короны являются символами правящей королевской династии, а также единства интересов всех жителей государства и монарха. Серебряные стрелы олицетворяют собой силу и сплоченность объединённых провинций Нидерландов, которые до объединения были беззащитны. Львы - старинный знак герцогов Бургундских, означающий власть над подданными, мужество и гордость. Вооруженный мечом лев - символ храбрости и готовности защищать родину. Жёлтый цвет обозначает мудрость, богатство, просвещение, прогресс. Синий цвет символизирует красоту, богатые морские традиции Нидерландов. Белый цвет олицетворяет мир, чистоту помыслов. Семь стрел обозначают семь провинций Утрехтской унии



Утрехтская уния — военно-политическое объединение северных провинций Нидерландов против испанского владычества и созданной в Валлонии Арраской унии, которая поддерживала католическую Испанию.





Территория - 41,5 тыс. кв. км

На севере и западе омывается Северным морем. Длина морских границ около 1 тыс. км.

На востоке граничит с Германией, на юге - с Бельгией.

Нидерландам принадлежат также Голландские Антильские острова и остров Аруба в Карибском море.



# Государственное

## устройство

Королевство Нидерландов

является

конституционной

монархией.

Законодательная власть

осуществляется

монархом и

Парламентом,

исторически именуемым

Генеральными Штатами.

Право законодательной

инициативы имеет также

Государственный Совет.

Генеральные Штаты

Нидерландов

представляют собой

двухпалатный парламент.

Депутаты избираются

раздельно по палатам

сроком на 4 года



# Климат

**Климат** на всей территории Нидерландов морской, с мягкой зимой и относительно теплым летом. Средние температуры января 1—3 °С, июля 16—17 °С. Осадков 650— 750 мм в год.

Основная природная угроза – риск затопления части территории страны. Почти половина земель защищена от океана с помощью дамб, плотин и осушительных сооружений.

Нидерланды располагают значительными объемами газа и нефти, расположенными на севере страны.





# Население

Численность населения Нидерландов - 16,5 миллионов человек, средняя плотность населения около 460 человек на кв. км. Нидерланды - одна из самых густонаселенных стран мира



В Евросоюзе эта страна находится на втором месте после Мальты по плотности населения (479 чел/км<sup>2</sup>).  
Темп прироста населения - 0,3% в год. Работоспособное население составляет 7,5 млн. человек.

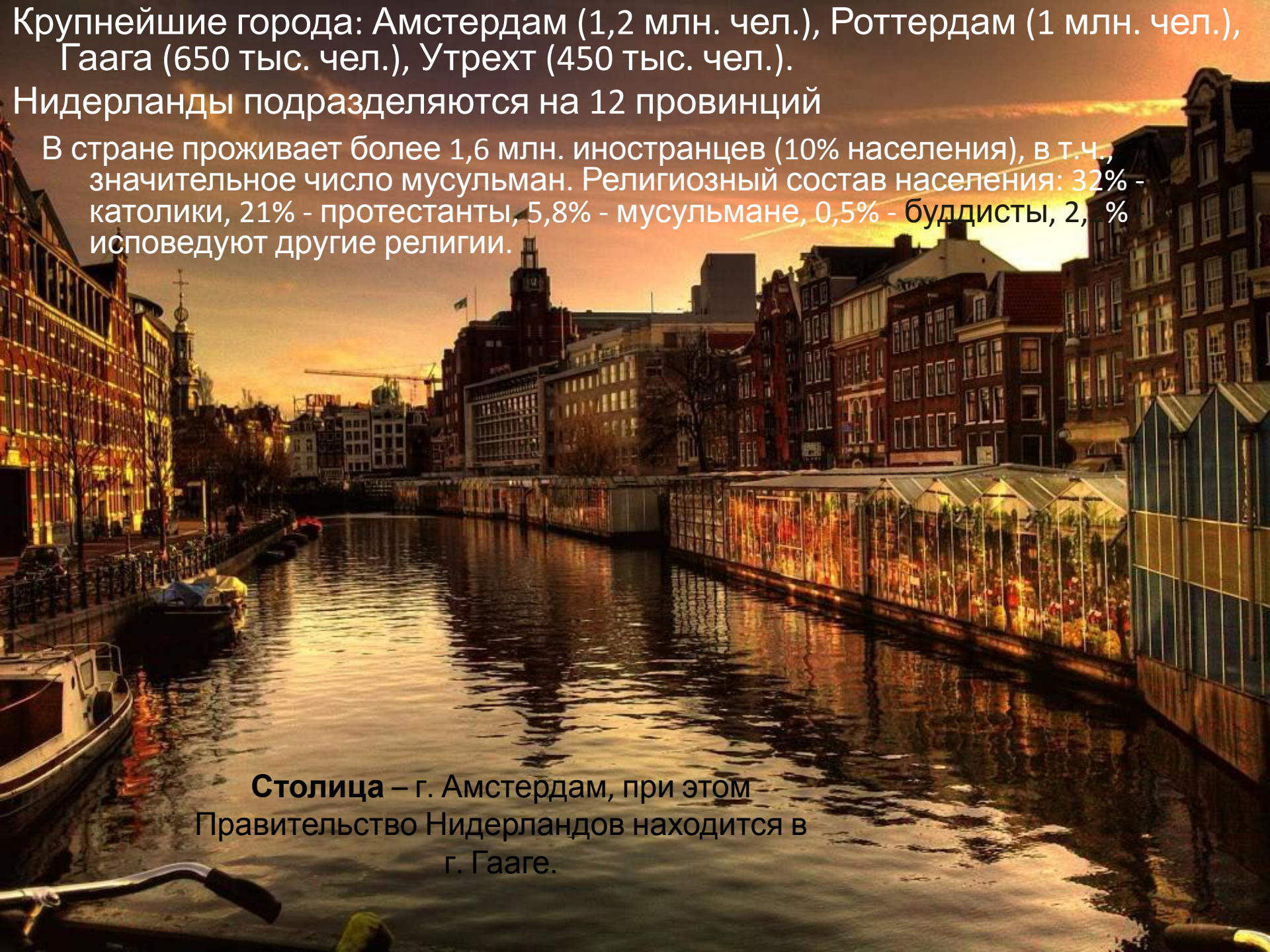


Крупнейшие города: Амстердам (1,2 млн. чел.), Роттердам (1 млн. чел.), Гаага (650 тыс. чел.), Утрехт (450 тыс. чел.).

Нидерланды подразделяются на 12 провинций

В стране проживает более 1,6 млн. иностранцев (10% населения), в т.ч., значительное число мусульман. Религиозный состав населения: 32% - католики, 21% - протестанты, 5,8% - мусульмане, 0,5% - буддисты, 2, % исповедуют другие религии.

**Столица** – г. Амстердам, при этом Правительство Нидерландов находится в г. Гааге.





# Нидерланды или Голландия?

Нидерланды часто называют Голландией. Официальное название страны — Нидерланды. Страна состоит из двенадцати провинций. Две из этих провинций, а именно Северная и Южная Голландия, вместе составляют Голландию. Благодаря морской и экономической мощи этих провинций в 17 веке, Нидерланды стали известны во всем мире как Голландия.





**Велосипед — самое популярное средство передвижения в стране, их здесь около 16 миллионов. Велосипед есть у каждого жителя страны. В Амстердаме количество велосипедов превышает количество жителей города.**






В Голландии разрешается выращивать дома до 5 кустов конопли для личного потребления.



ЖАН М



An aerial photograph of a vast tulip field in the Netherlands. The field is divided into numerous long, parallel rows of tulips in various colors, including red, orange, yellow, and green. A blue river flows along the left side of the field. In the foreground, there are several houses with dark roofs and some trees. The text is overlaid in the center of the image.

Самая высокая точка в стране, которую голландцы называют «горой», составляет всего 323 метра.



Голландскими архитекторами представлен уникальный арт-объект "Хватит сидеть", по задумке данного проекта архитекторы предлагают создать офис, где нет сидячих мест, чтобы побудить офисных работников к физическим движениям и активности.





30 апреля — день Королевы — считается главным праздником Нидерландов. Местные жители одеваются во всё оранжевое и устраивают уличные гуляния. В этот день складывается впечатление, что все жители страны вышли на улицы, где одна половина населения продает всякую всячину оранжевого цвета, а другая её покупает. Улицы нидерландских городов украшены оранжевыми фонарями. Повсюду видны оранжевые гирлянды шаров, ленты, флаги, и даже лица людей раскрашены в оранжевый цвет.





Удивительно красивая велосипедная дорожка была воплощена в жизнь в голландской провинции Северный Брабант. Дизайнер Дан Розегарде создал дорожку, которая светится в темноте, благодаря специальными светящимися элементами и светодиодами. Дорожка несет в себе не только украшающий характер, но и очень полезный для "ночных" велосипедистов. Кстати, в провинции Брабант родился и рос знаменитый художник Ван Гог, а картина "Звёздная ночь", чем-то напоминает эту самую дорожку.







ковер из батончиков шоколада самых популярных брендов современности



Парк тюльпанов Keukenhoff — это 32 гектара земли, засаженной цветами, является самым фотографируемым местом в мире, это самый крупный цветочный парк в мире.













Тюльпаны никогда не росли на территории Нидерландов. Первые луковицы тюльпанов были импортированы из Турции в 1599 году. С тех пор в стране началась тюльпанная лихорадка.





Эта страна – крупнейший в мире  
экспортер продуктов питания после  
США.





Голландские компании изобрели CD и DVD-диски, WiFi и Bluetooth. Микроскоп, телескоп, часы с маятником, ртутный термометр – голландские изобретения.





Роттердам является крупнейшим морским портом в Европе.





# Кломпы






**Кломпы** — традиционные голландские деревянные башмаки. Голландские деревянные башмаки появились приблизительно 500 лет назад. Происхождение данного типа обуви связано со специфическим климатом Нидерландов — влажным умеренным морским, когда круглый год имеется высокая вероятность промочить ноги. Исторически они имели распространение среди бедных слоёв населения — крестьян и рыбаков, которые не могли позволить себе приобрести «настоящую» обувь, тогда как деревянные башмаки были просты в изготовлении и надёжно защищали не только от влаги, но и от зимнего холода — ввиду толстой подошвы, которую часто подбивали соломой. Чаще всего они изготавливаются из древесины осины или тополя.



Киндердейк – система из 19  
мельниц, самая известная группа  
ветряных мельниц в  
Нидерландах. Всего в  
Нидерландах около 1180 мельниц.

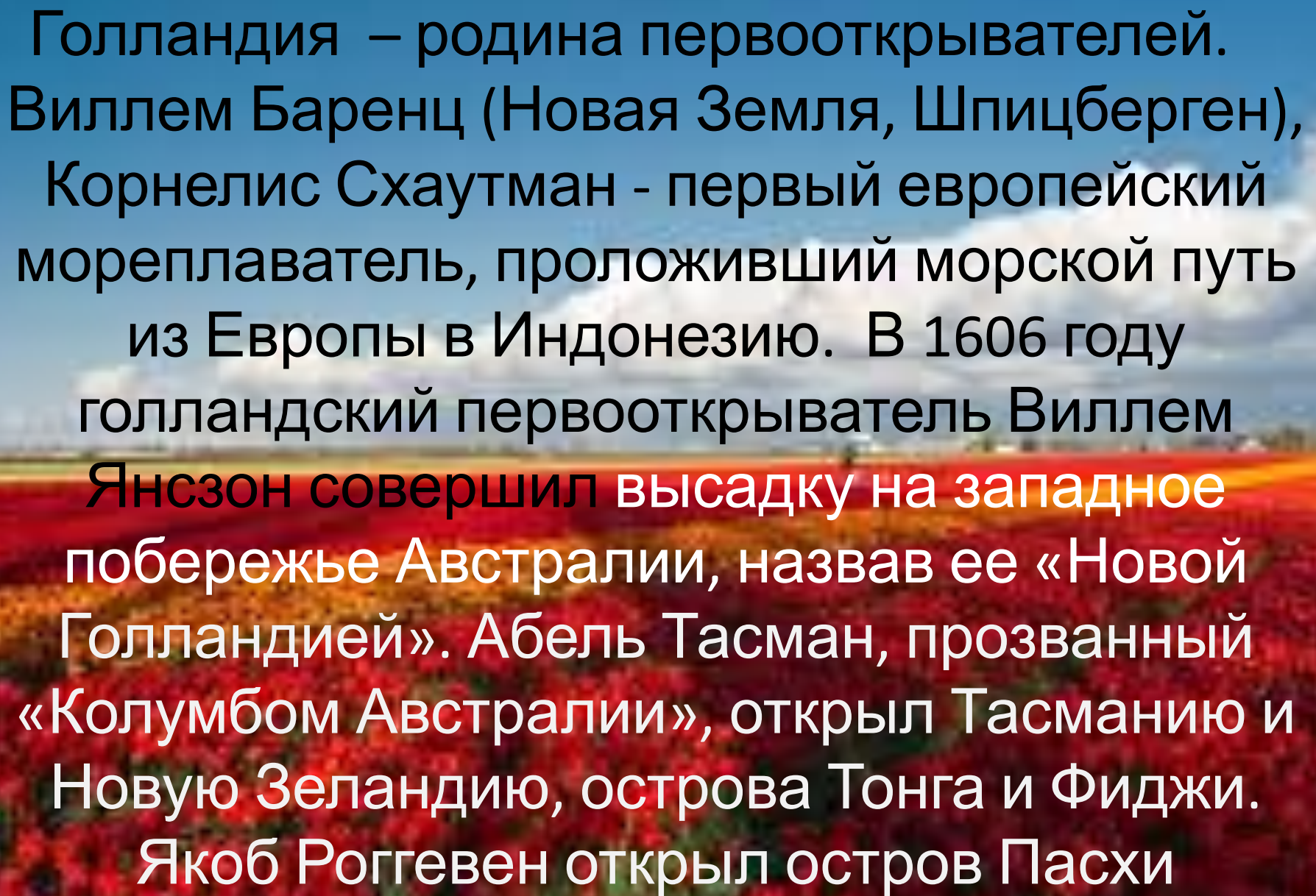




A wooden cutting board is filled with an assortment of cheeses and green grapes. On the left, there is a large, rectangular block of pale yellow cheese. In the center, a wedge of Swiss cheese with several holes is visible. To the right, a smaller wedge of cheese with a similar texture is present. In the foreground, a small, round, white cheese with dark specks sits on the board. Several green grapes are scattered around the cheeses. The background is a soft, out-of-focus pinkish-red color.

Мода на **сыры** из Голландии пришла в  
Россию благодаря Петру I  
Голландцы изобрели сыроварение и  
первые стали экспериментировать с  
сортами.






Голландия – родина первооткрывателей. Виллем Баренц (Новая Земля, Шпицберген), Корнелис Схаутман - первый европейский мореплаватель, проложивший морской путь из Европы в Индонезию. В 1606 году голландский первооткрыватель Виллем Янсзон совершил высадку на западное побережье Австралии, назвав ее «Новой Голландией». Абель Тасман, прозванный «Колумбом Австралии», открыл Тасманию и Новую Зеландию, острова Тонга и Фиджи. Якоб Роггевен открыл остров Пасхи



# Площадь Дам







Сотни километров каналов, более 1500 мостов и около 90 островов позволили Амстердаму получить титул «Северная Венеция». В городе имеется **основных канала.**



Спасибо за внимание!

