

Конкурс презентаций «Великие люди России»  
Сайт «Сообщество взаимопомощи учителей Pedsovet.su»



# ОТКРЫТЬ НЕВЕДОМЫЕ ЗЕМЛИ!

Кангизер Виктория  
Ремуальдовна  
ГБОУ школа №26 Невского  
района  
г. Санкт-Петербурга,  
Учитель географии

Шаблон для презентаций: Никонорова Оксана Валерьевна,  
ГОУ НПО «Профессиональное училище № 44»,  
преподаватель математики и информатики, сайт <http://pedsovet.su/>.

# Николай Михайлович Пржевальский



«Читая его биографию, никто не спросит: зачем? почему? какой тут смысл? но всякий скажет: он прав».

А.П. Чехов

# Визитная карточка



- Родился 31 марта (12 апреля) 1839 года в Смоленской губернии.
- Русский путешественник и натуралист.
- Действительный член Русского географического общества.
- Исследовал Центральную Азию (Тибет, пустыню Гоби).
- Почетный член Академии наук (1878 г.). Генерал-майор (1886 г.)










У подножия Небесных гор, великий путешественник кончил свой путь... Его экспедиция достигла поселка Каракол, близ восточного берега Иссык-Куля. Здесь Пржевальский заболел брюшным тифом.

Николай Михайлович скончался после болезни 20 октября (1 ноября) 1888 года. На могильном надгробии начертана скромная надпись: "Путешественник Н. М. Пржевальский". Так он завещал...

# Прирожденный путешественник

-  Первый успех: путешествие по Уссурийскому краю
-  Первая экспедиция в Центральную Азию: пустыня Гоби
-  Вторая экспедиция в Центральную Азию: загадка озера Лоб-нор
-  Третья экспедиция в Центральную Азию: Джунгарская пустыня
-  Четвертая экспедиция в Центральную Азию: истоки Желтой реки

# Путешествие по Уссурийскому краю



1867 -1869 года – Путешествие частично проходило по реке Уссури. Результат экспедиции:

- озеро Ханка приобрело на карте свои истинные очертания;
- снят на карту восточный склон Сихотэ-Алиня;
- гербарий из 2000 экземпляров и 310 чучел птиц.





# Первая экспедиция в Центральную Азию

- Исследовал пустыню Гоби.
- Проник на Тибет в «страну» тангутов.
- Результатом стала книга «Монголия и страна тунгутов» .
- «Культура и пустыня, жизнь и смерть граничили здесь так близко между собою, что путник едва верил своим глазам».

Н.М.

Ий



# Вторая экспедиция



- Открыл горный хребет Алтын-таг.
- Первым из европейцев, после Марко Поло, нашел дикого верблюда.
- Раскрыл загадку озера Лоб-нор.



# Загадка озера Лоб-нор

- Пржевальский утверждал, что он открыл и описал «настоящий» Лоб-нор. Первым высказал догадку о том, что местоположение озера меняется вследствие постоянного перемещения вод. Спор географов о местоположении «настоящего» Лоб-нора рассудил академик Обручев. Он писал: «...Лоб-нор...кочующее озеро. Тарим (река) засоряет наносами свое русло и поэтому периодически меняется место озера, в которое впадает река»



# Третья экспедиция



- Путешествует по Джунгарской пустыне, где обнаружил новый вид дикой лошади.
- Открыл множество горных хребтов.
- Вел переговоры с правительством далай-ламы.

# Лошадь Пржевальского



- Ограниченный исходный генофонд современных лошадей Пржевальского создает проблемы в их разведении: близкородственные скрещивания влияют на жизнеспособность лошадей и способность к размножению.
- Не лучшим образом сказывается на лошадях и содержание в неволе. С 1992 года программы по возвращению в дикую природу лошади Пржевальского начаты в Монголии и Китае.



# Четвертая экспедиция



- Еще раз прошел пустыню Гоби.
- Открыл истоки Желтой реки: озера верхнего течения – Экспедиции и Русское и река Разбойничья.
- Пересек пустыни Туркестана.

«Давнишние стремления наши увенчались успехом, мы воочию видели колыбель великой китайской реки и пили воду из ее истоков. Радости нашей не имелось конца». Н.М. Пржевальский

## Научные заслуги



- Общая длина его рабочих маршрутов по Центральной Азии превышает 31,5 тысячи километров.
- В корне изменил представление о рельефе и гидрографической сети Центральной Азии. Он положил начало исследованиям ее климата и много уделял внимания изучению флоры: более 200 видов и семь родов неизвестных ботаникам.
- Огромный вклад Пржевальский внес и в изучение центрально-азиатской фауны, собрав коллекции позвоночных— около 7,6тысячи экземпляров, среди них несколько десятков новых видов.

## Шиповник Пржевальского



# Бузульник Пржевальского



# Лук Пржевальского







**Горечавка  
Пржевальского**



**Шлемник  
Пржевальского**

## **Рябчик Пржевальского**



## **Вьюрок Пржевальского**

подготовила Никонорова О.В.



**Медведь  
пищухоед**



**Дикий  
верблюд**

подготовила Никонорова О.В.



# Именем Пржевальского названы...

Хребет Пржевальского в горах Кунь-Луня

Ледник на Алтае

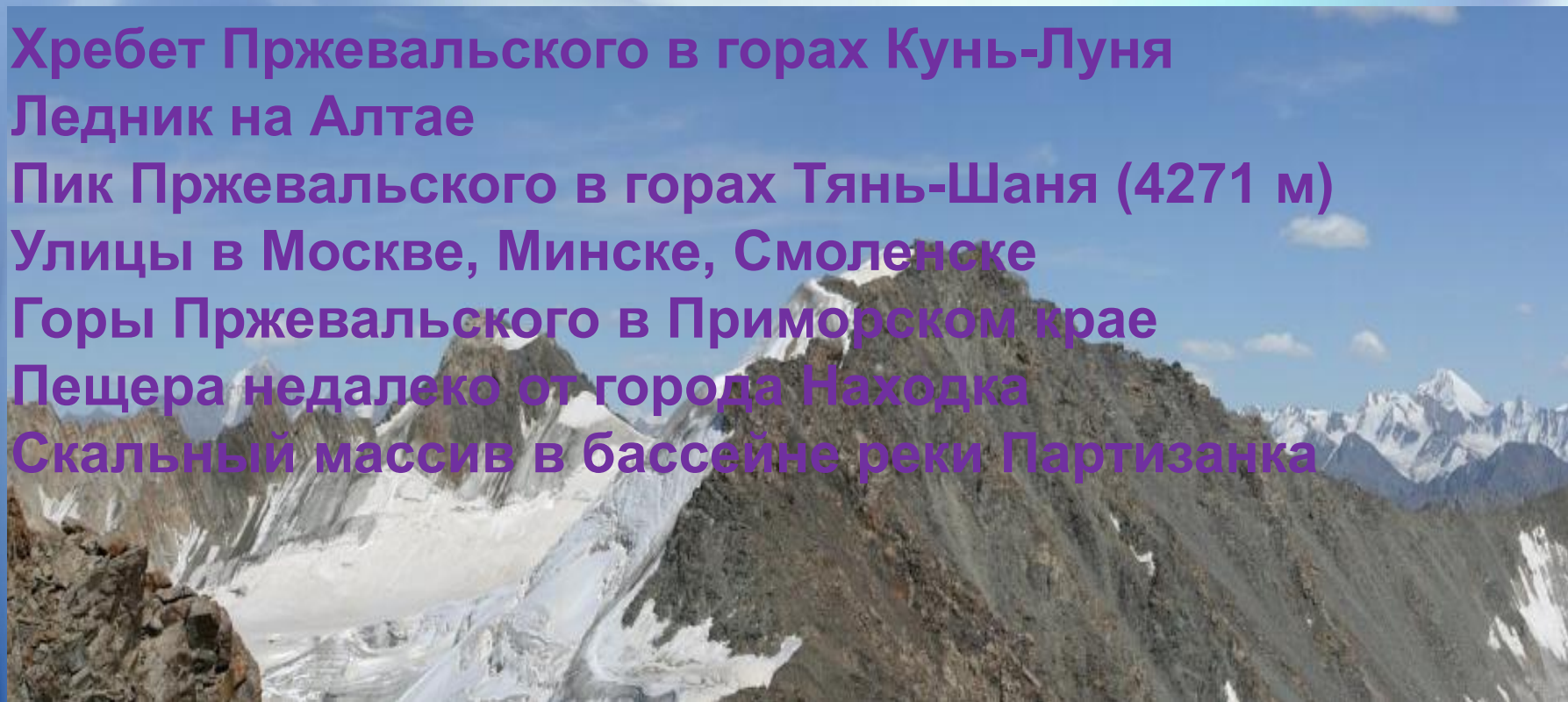
Пик Пржевальского в горах Тянь-Шаня (4271 м)

Улицы в Москве, Минске, Смоленске

Горы Пржевальского в Приморском крае

Пещера недалеко от города Находка

Скальный массив в бассейне реки Партизанка



## Пик Пржевальского в горах Тянь-Шаня

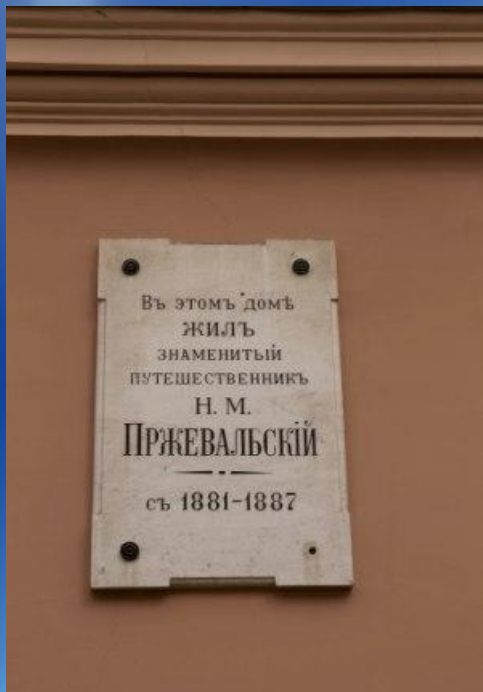
# Н.М. Пржевальский в Петербурге



С 10 июля 1950 года по 13 января 1998 года этот небольшой переулок именовался улица Пржевальского, в честь Николая Михайловича Пржевальского, русского путешественника и географа.

Дом в котором жил путешественник Н.М. Пржевальский (в 1881—1888 годы)— дом 6.

В 1901 году на доме помещена мемориальная доска.







В Петербурге неоднократно устраивались выставки ботанических, зоологических и других коллекций Пржевальского., значительная часть которых вошла в фонд Зоологического музея Академии наук. В 1881 году городская дума Санкт-Петербурга приняла постановление: "Во внимание к ученым заслугам знаменитого нашего путешественника полковника Генерального штаба Николая Михайловича Пржевальского, возвратившегося из путешествия по Тибету и Китаю, поднести ему диплом на звание почетного гражданина города Санкт-Петербурга в изящном футляре и поставить портрет его в зале городской думы".

подготовила Никонорова О.В.



**Русское географическое общество  
в Санкт-Петербурге.  
Переулок Гривцова, д. 10**

- В 1864 году за сочинение «Военно-статистическое обозрение Приамурского края» Н. М. Пржевальский избран членом Русского географического общества.
- В 1869 получил от общества серебряную медаль.
- В 1874 и 1881 годах делает доклады на торжественных собраниях.
- В 1875 году от Русского географического общества получил высшую награду – Константиновскую золотую медаль за географические и естественно-научные открытия в Центральной Азии.



## Памятник Н.М. Пржевальскому в Петербурге



В Александровском саду в 1892 г. установлен памятник отважному путешественнику, географу и исследователю Центральной Азии Н. М. Пржевальскому.

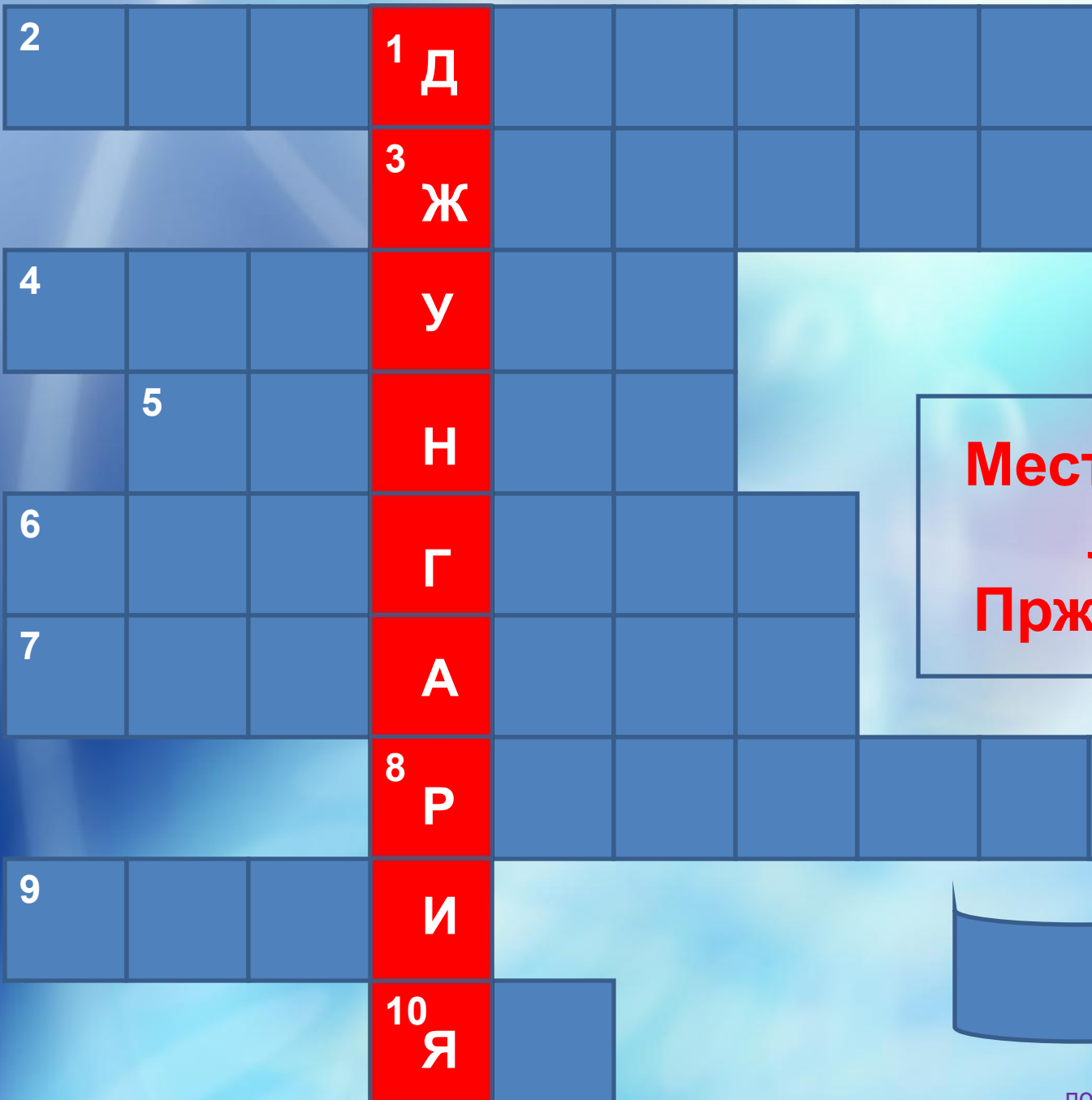
Памятник создан по эскизам А.А. Бильдерлинга (другом Николая Михайловича) скульпторами И.Н. Шредерами и Р.И. Рунебергом по заказу Императорского географического общества. Памятник сооружен на средства, собранные по подписке Русским

подготовила Никонорова О.В.  
географическим обществом.



**ПРОВЕРЬ СЕБЯ!**





1

**Место обитания  
лошади  
Пржевальского**

**Ответ**

2	М	А	Н	1	Д	А	Р	И	Н
				3	Ж				
4					у				
	5				Н				
6					Г				
7					А				
					8	Р			
9						И			
					10	Я			

2

**Китайский  
чиновник  
(городничий)**

**Ответ**

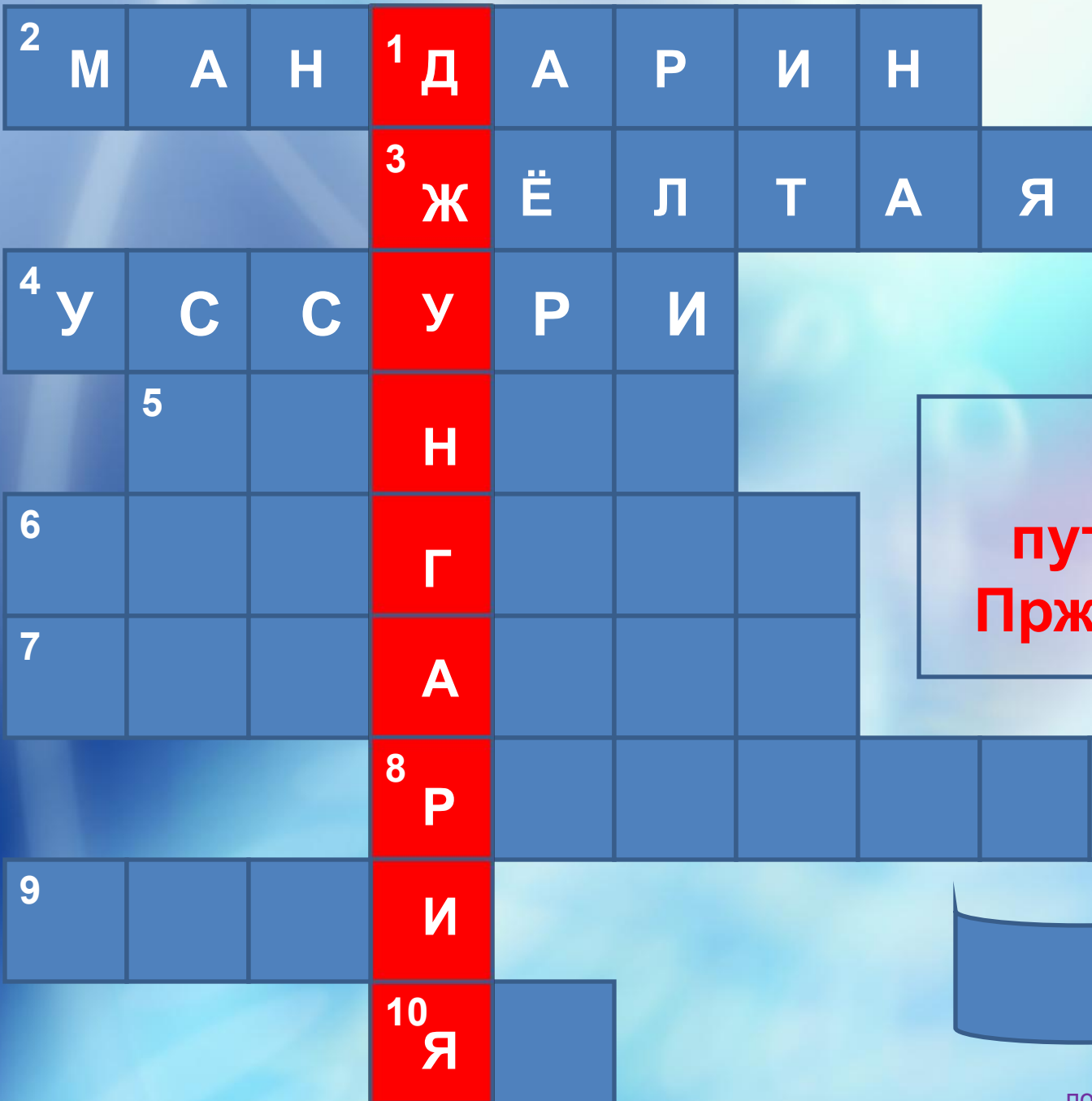


2	М	А	Н	1	Д	А	Р	И	Н
			3	Ж	Ё	Л	Т	А	Я
4			у						
	5		Н						
6			Г						
7			А						
			8	Р					
9			И						
			10	Я					

3

**Хуанхэ в  
переводе с  
русского языка**

**Ответ**



4

**Водное  
путешествие  
Пржевальского**

**Ответ**



2	М	А	Н	1	Д	А	Р	И	Н	
				3	Ж	Ё	Л	Т	А	Я
4	У	С	С	У	Р	И				
	5	Х	А	Н	К	А				
6				Г						
7				А						
				8	Р					
9				И						
				10	Я					

5

**Пржевальский  
нанес на карту  
точную  
береговую линию  
этого озера**

**Ответ**

2	М	А	Н	1	Д	А	Р	И	Н	
				3	Ж	Ё	Л	Т	А	Я
4	У	С	С		У	Р	И			
	5	Х	А		Н	К	А			
6	Т	А	Н		Г	У	Т	Ы		
7					А					
					8	Р				
9					И					
					10	Я				

6

**Народы Тибета,  
скотоводы.**

**Ответ**



2	М	А	Н	1	Д	А	Р	И	Н
			3	Ж	Ё	Л	Т	А	Я
4	У	С	С	У	Р	И			
	5	Х	А	Н	К	А			
6	Т	А	Н	Г	У	Т	Ы		
7	К	А	Р	А	К	О	Л		
			8	Р					
9			И						
			10	Я					

7

Город в Киргизии,  
в котором  
скончался  
Пржевальский

Ответ

2	М	А	Н	1	Д	А	Р	И	Н		
				3	Ж	Ё	Л	Т	А	Я	
4	У	С	С		У	Р	И				
	5	Х	А		Н	К	А				
6	Т	А	Н		Г	У	Т	Ы			
7	К	А	Р		А	К	О	Л			
				8	Р	У	С	С	К	О	Е
9					И						
				10	Я						

8

Одно из озер, где берет начало великая река Хуанхэ

Ответ



2	М	А	Н	1	Д	А	Р	И	Н		
				3	Ж	Ё	Л	Т	А	Я	
4	У	С	С	У	Р	И					
	5	Х	А	Н	К	А					
6	Т	А	Н	Г	У	Т	Ы				
7	К	А	Р	А	К	О	Л				
				8	Р	У	С	С	К	О	Е
9	Г	О	Б	И							
				10	Я						

9

**Название  
пустыни в  
переводе с  
монгольского  
означает  
«безводное**

**место»**

**Ответ**

2	М	А	Н	1	Д	А	Р	И	Н
			3	Ж	Ё	Л	Т	А	Я
4	У	С	С	У	Р	И			
	5	Х	А	Н	К	А			
6	Т	А	Н	Г	У	Т	Ы		
7	К	А	Р	А	К	О	Л		
			8	Р	У	С	С	К	О
9	Г	О	Б	И					
			10	Я	К				

10

**Тибетский  
хрюкающий бык,  
что  
несвойственно  
крупному  
рогатому скоту**

**Ответ**



## Интернет ресурсы

Шаблон для презентаций: Никонорова Оксана Валерьевна, ГОУ НПО «Профессиональное училище № 44», преподаватель математики и информатики, сайт <http://pedsovet.su/>.

### ИЗОБРАЖЕНИЯ

- <http://goo.gl/9hxST>
- <http://goo.gl/oGBeK>
- <http://goo.gl/n305i>
- <http://goo.gl/NIQu9>
- <http://goo.gl/19WZb>
- <http://goo.gl/XBFnT>
- <http://goo.gl/RQ0Ui>
- <http://goo.gl/cj6Pu>
- <http://goo.gl/3aCZv>

### ТЕКСТ

- <http://goo.gl/ldxQn>
- <http://goo.gl/yCROS>
- <http://goo.gl/SqBRn>

# Список используемой литературы

- Гавриленков В.М. Русский путешественник Н.М. Пржевальский. — Смоленск: Моск. рабочий: Смоленское отд., 1989. — 143 с.: ил.
- Горбачевич К. С. Хабло Е. П. Почему так названы? О происхождении названий улиц, площадей, островов, рек и мостов Санкт-Петербурга. — СПб.: Норинт, 2002. — 353 с. — ISBN 5-7711-0019-6
- Пржевальский Н.М. Путешествия по Азии. — М.: Армада-пресс, 2001. — 343 с.: ил. — (Зеленая серия: Вокруг света).
- Разгон Л.Э. «Подвижники нужны, как солнце...» // Разгон Л.Э. Семь жизней. — М.: Дет. лит., 1992. — С. 35-72.
- Хмельницкий С.И. Пржевальский. — М.: Мол. гвардия, 1950. — 175 с.: ил. — (Жизнь замечат. людей).
- Юсов Б.В. Н.М.Пржевальский: Кн. для учащихся. — М.: Просвещение, 1985. — 95 с.: ил. — (Люди науки).

**Спасибо  
за  
внимание**

**!**