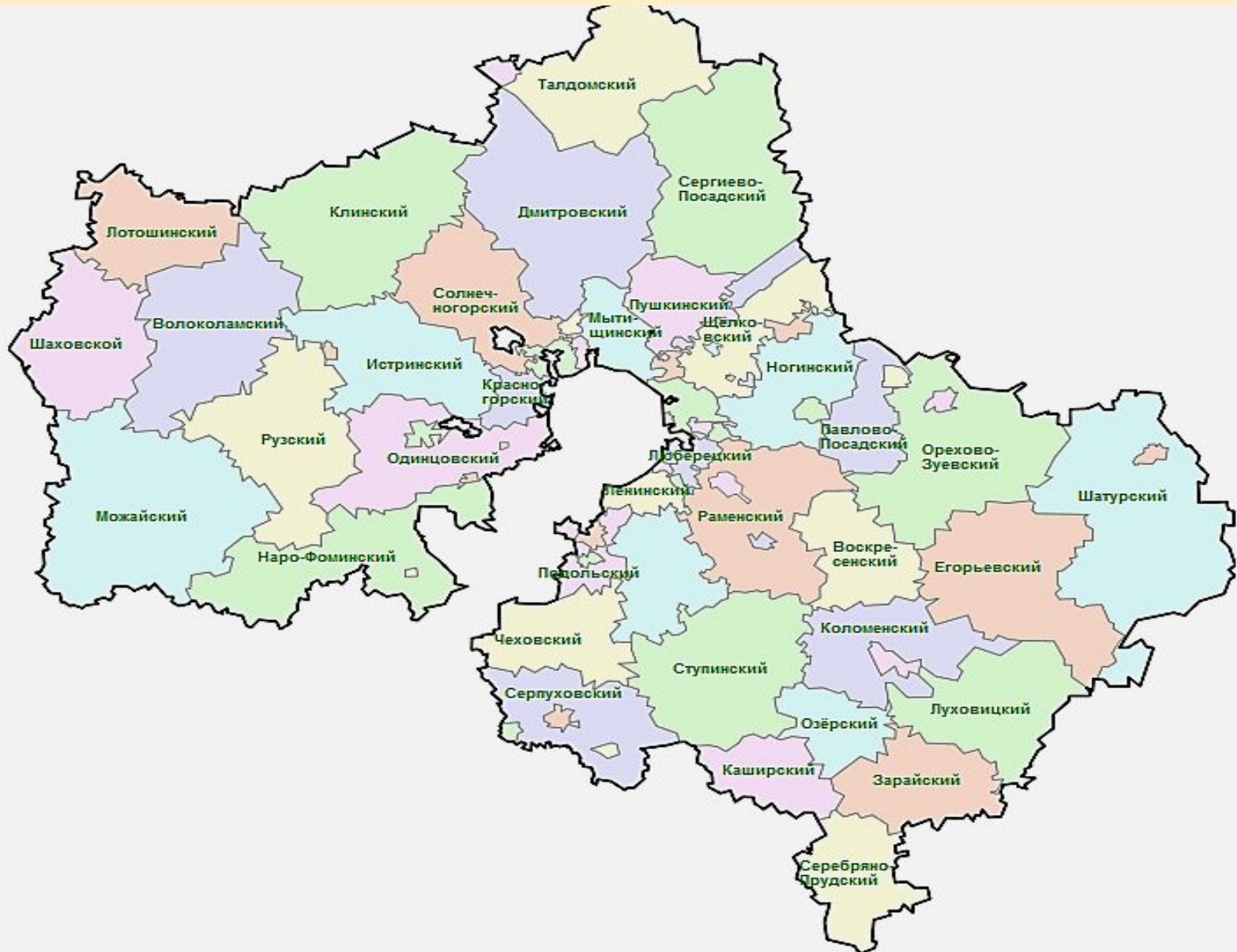


# Ногинский район

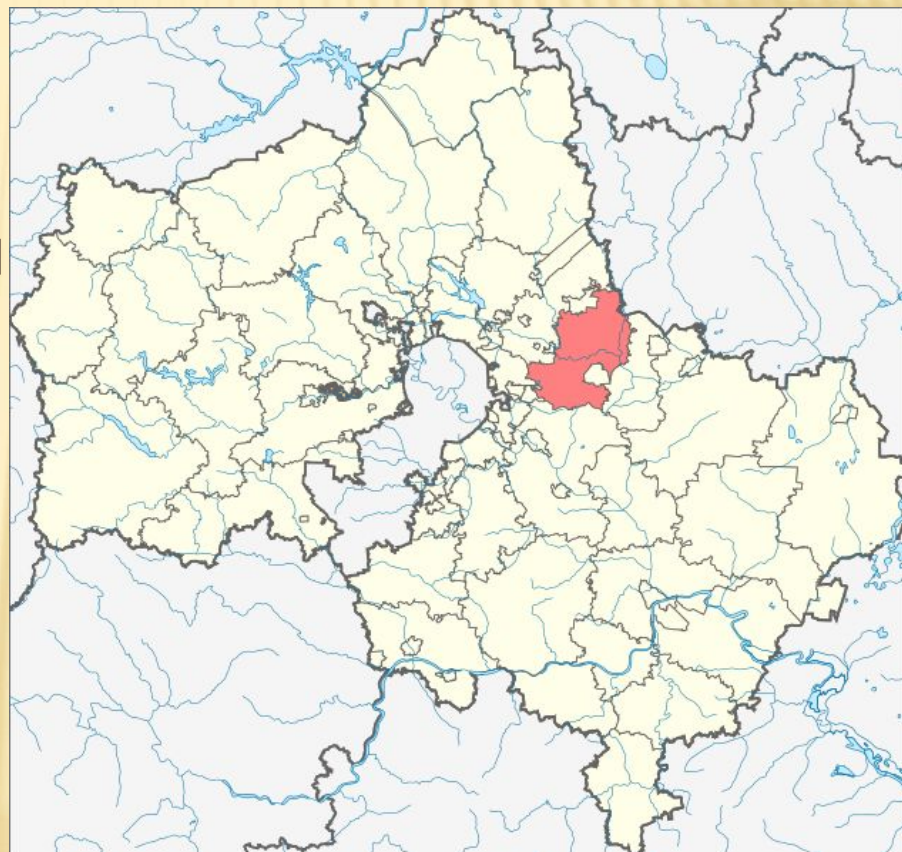


# ГЕОГРАФИЯ

Район расположен северо-востоке Московской области.

Граничит:

- граничит с Павлово-Посадским, Раменским и Щёлковским районами, городскими округами Московской области Балашиха, Лосино-Петровский, Черноголовка, Электросталь, а также Киржачским районом Владимирской области.



# НАСЕЛЕНИЕ

- Площадь – 895,18 км<sup>2</sup>
- Население – 211 536 человек (2016)
- **Этнохорóним** (название жителей определённой местности) - ногинчáнин, ногинчáнка, ногинчáне

## Численность населения

1931	1959	1970	1979 <sup>[1]</sup> <sub>0]</sub>	1989 <sup>[1]</sup> <sub>1]</sub>	2002 <sup>[1]</sup> <sub>2]</sub>	2005	2006 <sup>[1]</sup> <sub>3]</sub>	2007	2009 <sup>[1]</sup> <sub>4]</sub>
118 891	↗148 324	↘112 920	↗113 819	↗120 847	↗232 674	↘212 000	↘193 625	↗208 800	↗209 034
2010 <sup>[1]</sup> <sub>5]</sub>	2011 <sup>[1]</sup> <sub>6]</sub>	2012 <sup>[1]</sup> <sub>7]</sub>	2013 <sup>[1]</sup> <sub>8]</sub>	2014 <sup>[1]</sup> <sub>9]</sub>	2015 <sup>[2]</sup> <sub>0]</sub>	2016 <sup>[3]</sup>			
↘203 609	↗207 028	→207 028	↗207 886	↗209 147	↗210 541	↗211 536			

- 
- Ногинск известен с 1389 года как село Рогожи; название по реке Рогожа (от названия водного растения рогоз).
  - С 1506 года — ямская слобода, известная под названиями Рогожа, Старый Рогожский Ям.

- 
- 5 октября 1781 года императрица Екатерина II именным указом повелела переименовать ямское село Рогожу в город Богородск, который стал центром Богородского уезда.

- 
- В середине XIX века здесь было построено крупное текстильное предприятие — Богородско-Глуховская мануфактура (до 1990 — Глуховский хлопчатобумажный комбинат).
  - Во второй половине XIX — начале XX веков один из значительных центров старообрядчества Подмосковья.

# ПРОИСХОЖДЕНИЕ НАЗВАНИЯ

26 января 1930 года газеты «Известия» и «Рабочая Москва» поместили постановление ВЦИК «... переименовать город Богородск и станцию Богородск Московско-Нижегородской железной дороги в город и станцию Ногинск, а Богородский уезд в Ногинский» в честь большевистского деятеля **Виктора Ногина**



**Виктор Павлович Ногин  
(1878—1924)**

# ИСТОРИЯ

---

Образован в 1929  
году как Богородский  
район

**Административны  
й центр — город  
Борогодск.**



Герб района



# ДОСТОПРИМЕЧАТЕЛЬНОСТИ

- **Богоявленский собор** — православный собор в историческом центре города Ногинска, на правом берегу реки Клязьмы.
- Первое упоминание в 1628 г.
- Строительство 1869—1876 годы



**Богоявленский собор**

# ДОСТОПРИМЕЧАТЕЛЬНОСТИ

**Тихвинский храм**  
— православный храм в центре Ногинска, на правом берегу реки Клязьмы недалеко от Богоявленского собора.



**Тихвинский храм**

- **Строительство 1846—1857 годы**


# ДОСТОПРИМЕЧАТЕЛЬНОСТИ

- ❖ **Первый в мире памятник В. И. Ленину.**
- ❖ На памятной доске, установленной рядом с монументом, значится: «Первый в мире памятник В. И. Ленину. Открыт 22 января 1924 года».
- ❖ На лицевой стороне постамента — надпись: «Больше доверия к силам рабочего класса. Мы должны добиться того, чтобы каждая работница могла управлять государством».
- ❖ На обратной стороне: «Автор памятника рабочий „Глуховки“ Ф. П. Кузнецов»



# ДОСТОПРИМЕЧАТЕЛЬНОСТИ

- Памятник Анатолию Григорьевичу Железнякову (1949, скульптор Ф. П. Кузнецов).
- Советская пресса отмечала, что образ участника революции «создан почти с фотографической точностью», а автор отзывался об этом памятнике как о самой лучшей своей работе



# ДОСТОПРИМЕЧАТЕЛЬНОСТИ

? Ногинский трамвай — трамвайная система в городе Ногинске. Представляет собой единственную однопутную линию с 8 разъездами, проходящую через весь город. В настоящее время регулярное движение трамваев отсутствует, а инфраструктура полностью непригодна для его осуществления. Требуется замена контактной сети, части рельсового полотна, а также закупка нового подвижного состава.



# ГЕРБ РАЙОНА

## Описание герба Ногинского района

«В золотом поле шесть червлёных веретен: 3 и 3. В вольной части щита герб Московской области».


## Символика герба Можайского района

**Сквозные ромбы** — традиционный символ ткачества, которым издавна славилась Богородские земли.

**Золото** — символ урожая, богатства, стабильности, уважения, интеллекта, тепла и энергии.

**Красный цвет** — символ мужества, силы, труда, красоты и праздника.

**Вольная часть** указывает на территориальную принадлежность Ногинского муниципального района Московской области.



Герб района, 2002

# ГЕРБ ГОРОДА

- ❖ В золотом поле червлёный (красный) инструмент, которым навивается шелк с шелковой нитью того же цвета. В вольной части — герб Московской области
- ❖ История Богородских земель с середины XVIII столетия и по наши дни тесно связана с ткацкой промышленностью. Позже началась выдача „билетов на право ткачества“. Многие местные крестьяне сразу же получили разрешение, а через шесть лет, когда уплата сбора была отменена, ткачество стало преобладающей отраслью промышленности.
- ❖ XIX век стал временем становления промышленного производства: здесь работают фабрики князя Николая Борисовича Юсупова, производящие шелковые ткани и суконные; в середине столетия была построена Богородице-Глуховская мануфактура, ставшая впоследствии крупнейшим хлопчатобумажным комбинатом.



Герб района, 2008

# ДОМАШНЕЕ ЗАДАНИЕ

---

1. Уметь показывать Ногинский район и г. Ногинск на карте;
2. Выучить достопримечательности Ногинского района;

**Доклады по темам:**