

# НОРВЕГИЯ





Гренландское море

о. Ян-Майен

Норвежское море

Норвежское море

ШВЕЦИЯ

ФИНЛЯНДИЯ

РОССИЯ

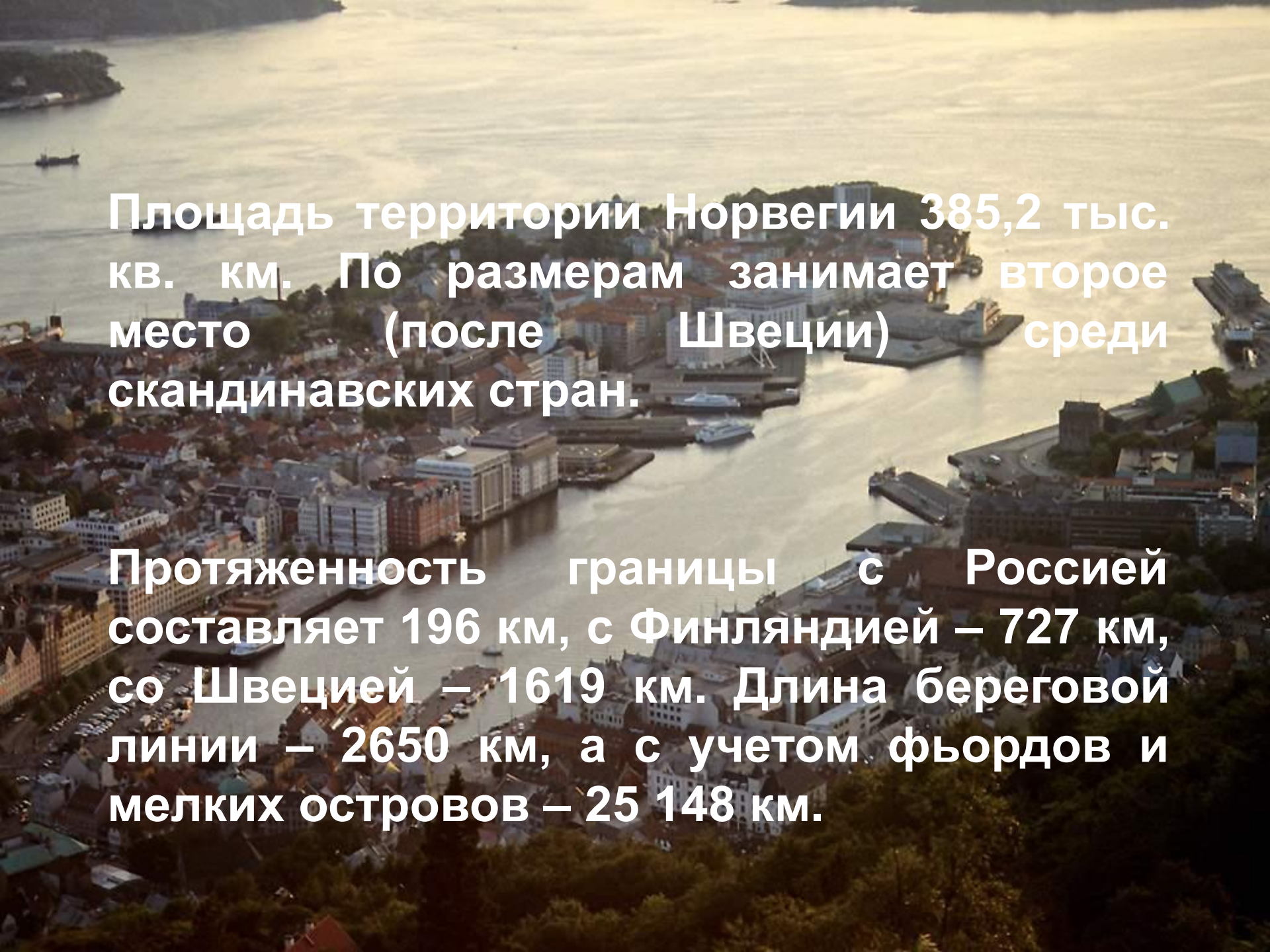
0 50 100 200 км  
по 64° с.ш.

СЕВЕРНЫЙ ЛЕДОВИТЫЙ ОКЕАН

о. Шпицберген  
Северо-Восточная Земля  
о. Западный  
о. Белый  
о. Конгсёйя

# Норвегия

Королевство Норвегия (Kongeriket Norge), государство в Северной Европе, в Скандинавии. Столица Норвегии – Осло. Норвегии принадлежит арх. Шпицберген (вкл. о. Медвежий) в Северном Ледовитом океане и о. Ян-Майен в северной части Атлантического океана, а также о. Буве у берегов Антарктиды. Площадь 387 тыс км<sup>2</sup> (включая острова). Численность населения около 4,55 млн человек (2003).

An aerial photograph of a coastal city, likely Oslo, Norway, taken during the golden hour of sunset. The city is built on a peninsula and extends along a large body of water. The sky is a mix of orange, yellow, and blue, reflecting on the water's surface. Several ships are visible in the harbor, and the city's buildings are illuminated by the low sun. The text is overlaid in white, bold font.

Площадь территории Норвегии 385,2 тыс. кв. км. По размерам занимает второе место (после Швеции) среди скандинавских стран.

Протяженность границы с Россией составляет 196 км, с Финляндией – 727 км, со Швецией – 1619 км. Длина береговой линии – 2650 км, а с учетом фьордов и мелких островов – 25 148 км.

## Государственное устройство Норвегии.

В Норвегии конституционная монархия, действует конституция 1814 года. Король является главой государства и исполнительной власти.

Он назначает правительство (Государственный совет) и премьер-министра. Премьер-министром назначается лидер партии, победившей на выборах в парламент. Законодательная власть — стортинг, состоит из двух палат, лагтинга и одельстинга. Депутаты избираются всеобщим голосованием.

Административно-государственное устройство Норвегии -19 фюльке (губерний).

# Население

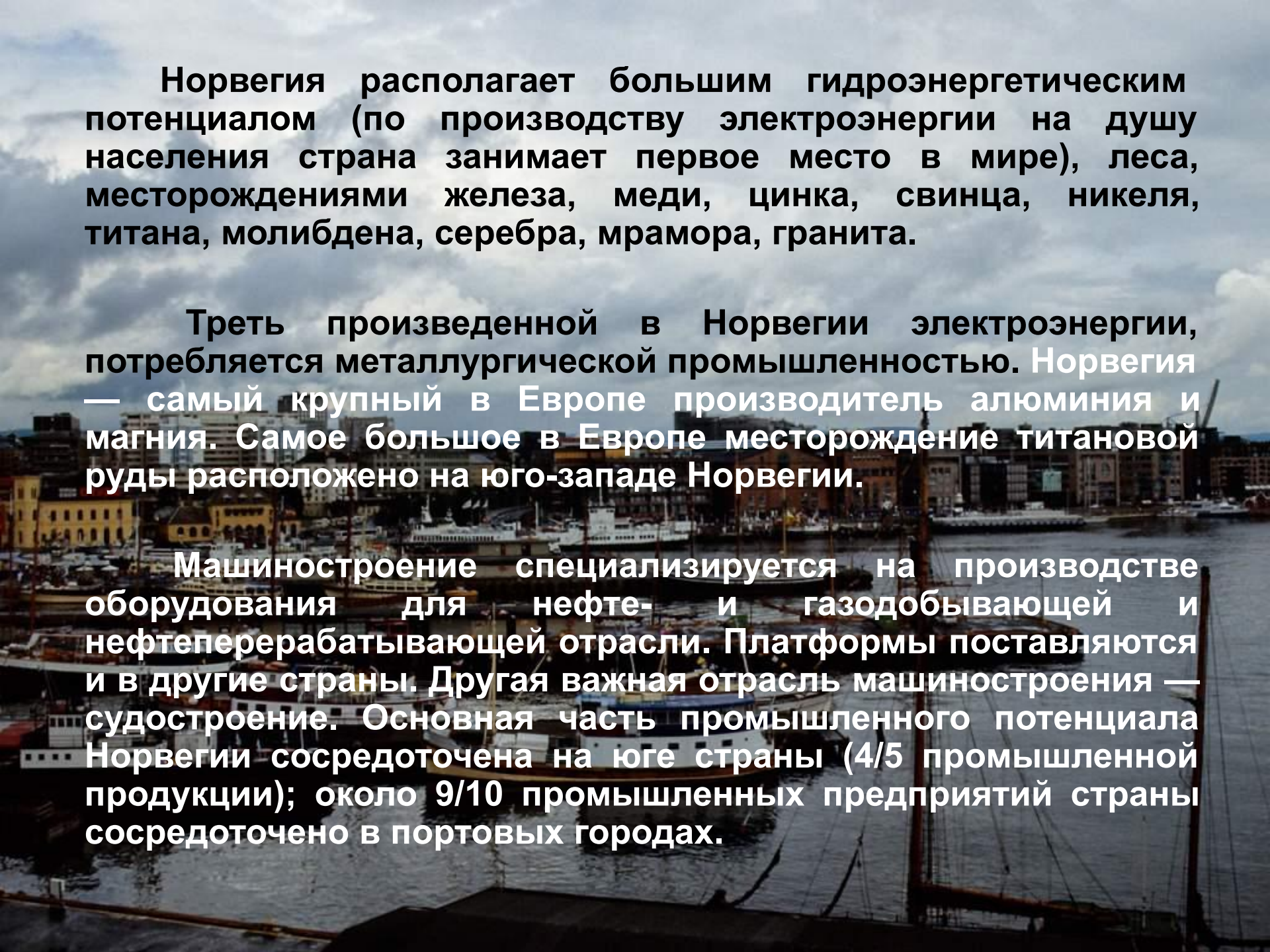
Норвегия - мононациональная страна: норвежцы составляют 98%. Национальные меньшинства — саами (около 20 тыс чел.), квенны (норвежские финны), шведы.

Официальный язык — норвежский. Классический литературный норвежский язык — риксмол — сложился на базе датского языка. Господствующая религия — евангелическое лютеранство (87,8 % верующих).

Плотность населения 14,0 чел./кв.км. Свыше 1/5 населения сосредоточено на юге Норвегии, на узкой прибрежной полосе вокруг Осло-фьорда (1/2) и Тронхеймс-фьорда. Городское население — 80%, в т. ч. свыше 1/5 в столичной агломерации.

# Экономика

В Норвегии ВВП на душу населения в настоящее время 34 310 долл. на душу населения. В значительной степени благосостояние зависит от нефте-,газодобывающей и нефтеперерабатывающей промышленности. С середины 1990-х гг. Норвегия становится вторым в мире, после Саудовской Аравии, экспортером нефти. Около половины экспортных и 1/10 часть правительственных доходов приносит торговля нефтью и газом. Более четверти всех норвежских инвестиций приходится на строительство буровых платформ в Северном море, к Западу от Бергена, где расположено одно из самых крупных месторождений природного газа. Норвежцами построена самая большая в мире буровая платформа, водоизмещением в 1 млн т и высотой 465 м.



**Норвегия располагает большим гидроэнергетическим потенциалом (по производству электроэнергии на душу населения страна занимает первое место в мире), леса, месторождениями железа, меди, цинка, свинца, никеля, титана, молибдена, серебра, мрамора, гранита.**

**Треть произведенной в Норвегии электроэнергии, потребляется металлургической промышленностью. Норвегия — самый крупный в Европе производитель алюминия и магния. Самое большое в Европе месторождение титановой руды расположено на юго-западе Норвегии.**

**Машиностроение специализируется на производстве оборудования для нефте- и газодобывающей и нефтеперерабатывающей отрасли. Платформы поставляются и в другие страны. Другая важная отрасль машиностроения — судостроение. Основная часть промышленного потенциала Норвегии сосредоточена на юге страны (4/5 промышленной продукции); около 9/10 промышленных предприятий страны сосредоточено в портовых городах.**



# Промышленность


Промышленность Норвегии отличается очень неравномерным размещением. Подавляющая часть промышленного потенциала страны приходится на предприятия южных областей - Эстланна, Сёрланна и Вестланна, которые дают  $\frac{4}{5}$  всей промышленной продукции. Примерно  $\frac{1}{10}$  приходится на область Трение-лаг. На обширной территории Северной Норвегии производится ныне не более  $\frac{1}{10}$  промышленной продукции страны.

Почти  $\frac{9}{10}$  промышленных предприятий Норвегии сосредоточено в портовых городах. Это облегчает и удешевляет доставку сырья и отгрузку готовой продукции.

# Природа и климат

Главное богатство страны – уникальные ландшафты с фьордами, шхерами, горами и долинами, чистой водой и тишиной. В стране 18 заповедников, около 1300 заповедных районов, 86 мест имеют статус охраняемой территории. Благодаря теплым ветрам и влиянию Гольфстрима норвежская зима довольно мягкая. Но между районами есть большие различия. На западе зимой температура нередко колеблется около 0С, а в заполярной области Финнмарк она опускается до -50С. Летом среднесуточные температуры на побережье составляют +10–15С, в Осло – +17–18С, в Бергене – +15С, хотя последние годы часто бывает и до +30С.

Климат Норвегии умеренный океанический, на крайнем севере — субарктический. На фьельдах — ледники (площадь около 3 тыс. кв.км), значительное оледенение на о-вах Шпицбергена. Самая большая горная река - Гломма. Озера занимают около 4% территории Норвегии. Леса преимущественно таежные, на крайнем юге — широколиственные, покрывают 27% территории страны. На севере и на вершинах фьельдов — тундра и лесотундра.



Крупные национальные парки: Бергефьелль, Южно-Шпицбергенский, Северо-Западный Шпицберген, Северо-Восточный Свальбард. Сохраняется приполярная фауна: песец, норвежский лемминг, полярные птицы (в т. ч. норвежская гага), в лесах — норвежский лесной кот. Омывающие Норвегию моря богаты рыбой (треска, макрель, сельдь).