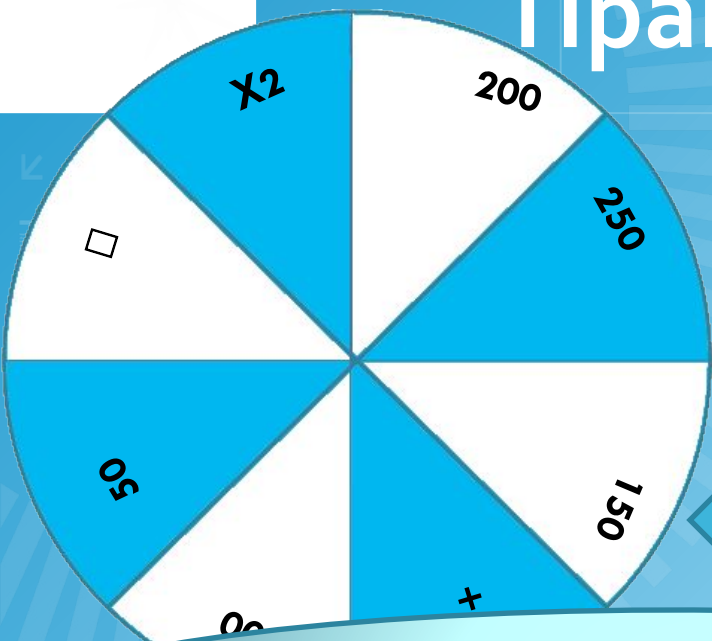


Тема игры: «Новосибирская область»



Харина Ю.В., учитель географии МБОУ Быструхинская СОШ

Правила игры



С помощью барабана выберите сектор, на котором расположены указатели:

Зимой и летом одним цветом

В этом слове 4 буквы.

Вы можете назвать 2 буквы.

После суперигры, если играющий правильно назвал слово, необходимо щелкнуть на красную звездочку. В суперигре для того, чтобы вернуть барабан и продолжить играть с ним, если не правильно назвали слово, щелкните на рамку с вопросом.



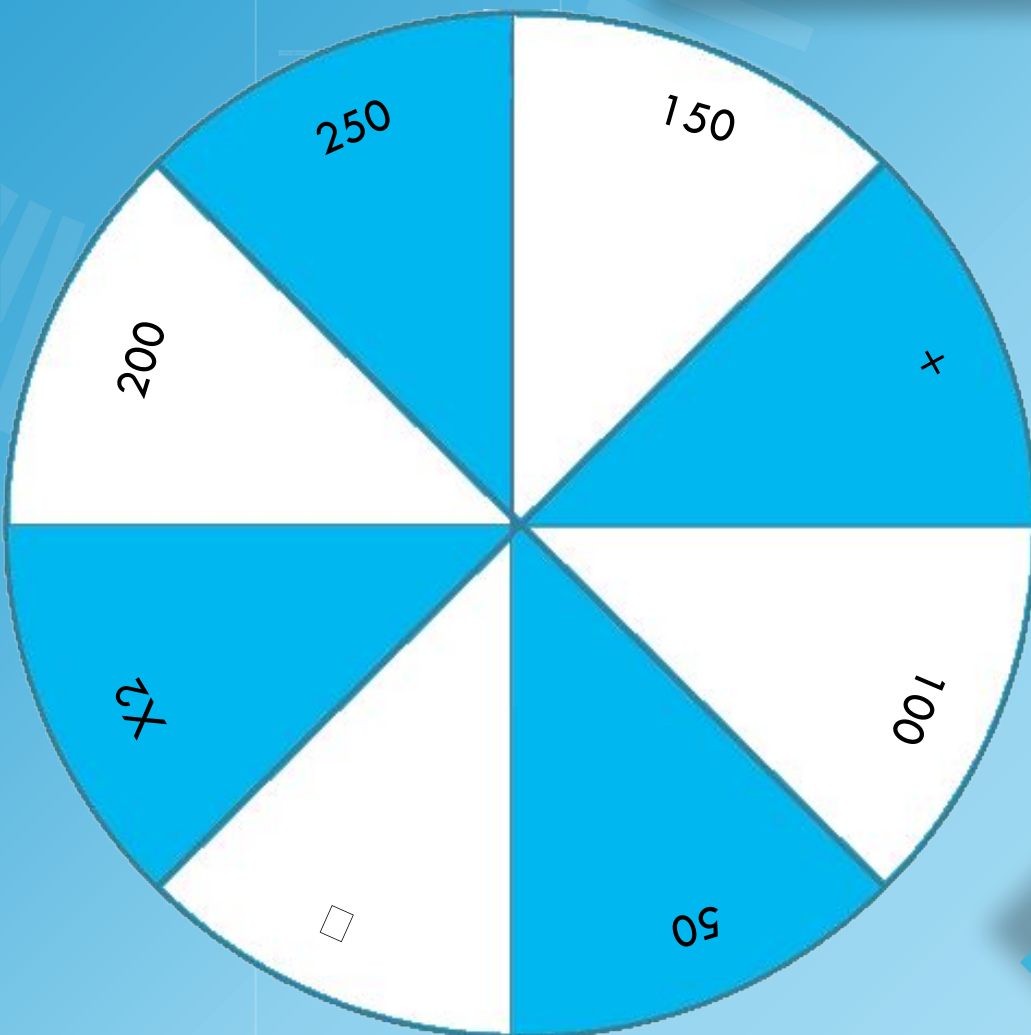
Буквы открываются с помощью щелчка в окошко с данным словом.



Начать игру

1 тройка игроков

**Река,
на берегах
которой
располагается
г. Новосибирск**



Крути !

**Выйти из
игры**

Далее





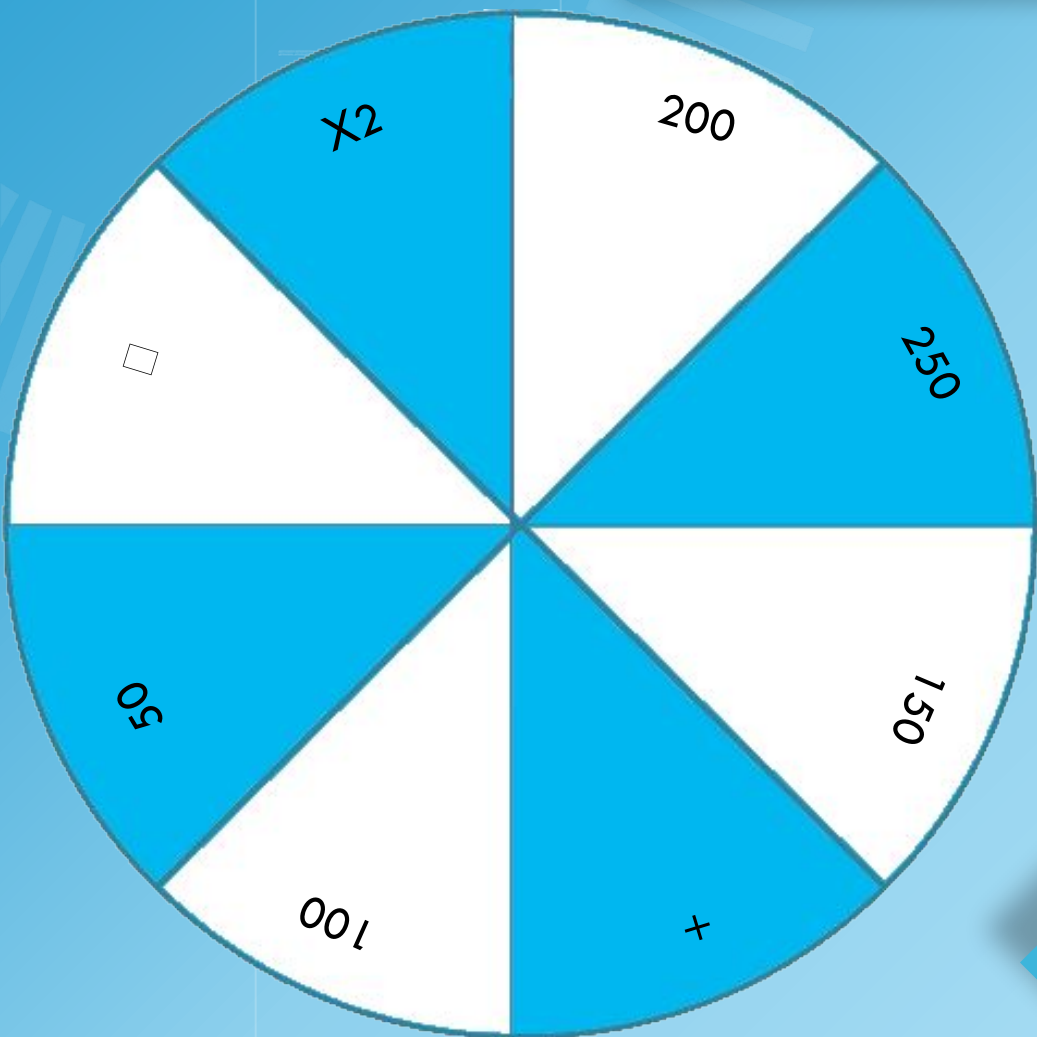
Р. Обь



Обь — река в Западной Сибири. Река образуется на Алтае слиянием рек Бии и Катунь — длина Оби от их слияния составляет 3 650 км, а от истока Иртыша — 5 410 км. Обь с Иртышом — самая протяжённая река в России и вторая по протяжённости в Азии. На севере река впадает в Карское море, образуя залив (около 800 км длиной), который носит название Обская губа.

Питание реки преимущественно снеговое. Площадь бассейна Оби составляет 2990 тыс. км². По этому показателю река занимает первое место в России. Обь также является третьей по водоносности рекой России (после Енисея и Лены). В южной части Оби находится Новосибирское водохранилище, образованное дамбой Новосибирской ГЭС. Основным притоком реки является Иртыш. В водах Оби и Обской губы обитает около 50 видов и подвигов рыб, половина из них имеет промышленную ценность.

2 тройка игроков



Как назывался г. Новосибирск до 1926 года?

Крути !

Выйти из игры

Далее



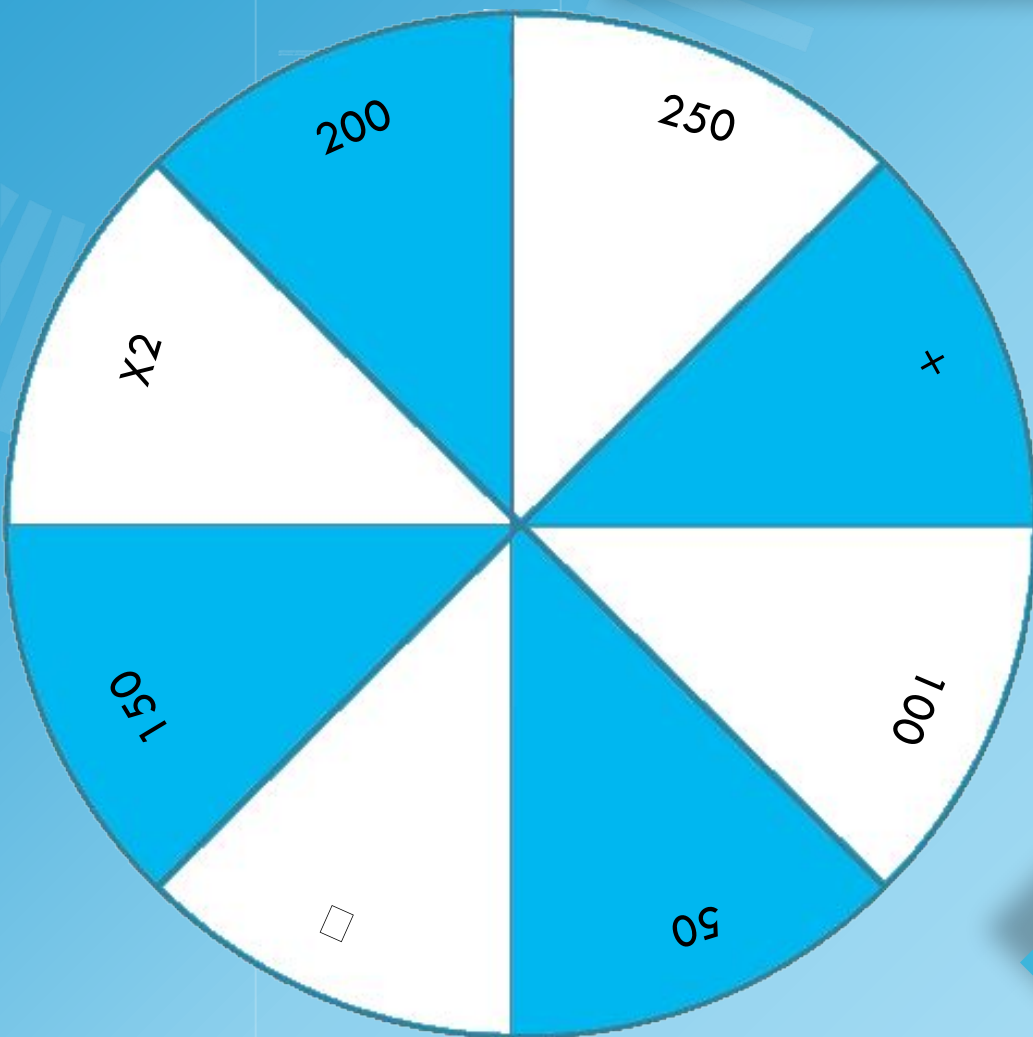


Новониколаевск



Новониколаевск - город в России с 1926 носит название Новосибирск. Город возник на берегу Оби в ходе строительства Транссибирской магистрали. Впервые речь о строительстве поселка в устье Каменки на Оби зашла в 1891 году в ходе изысканий трассы железной дороги. Предполагалось пересечение реки в районе старинного города Колывань. Начальником изыскательской партии на этом участке был инженер и литератор Николай Георгиевич Гарин-Михайловский. Строительство моста через р. Обь предрешило возникновение города, который возник из посёлка мостостроителей. Назван "в честь Его Императорского Величества, благополучно ныне царствующего Государя императора". 12 февраля 1926 Президиум ЦИК СССР утвердил постановление о переименовании города Новониколаевска в г. Новосибирск.

3 тройка игроков



**Самое большое
по площади
озеро
Новосибирской
области**

Крути !



**Выйти из
игры**

Далее



Чаны

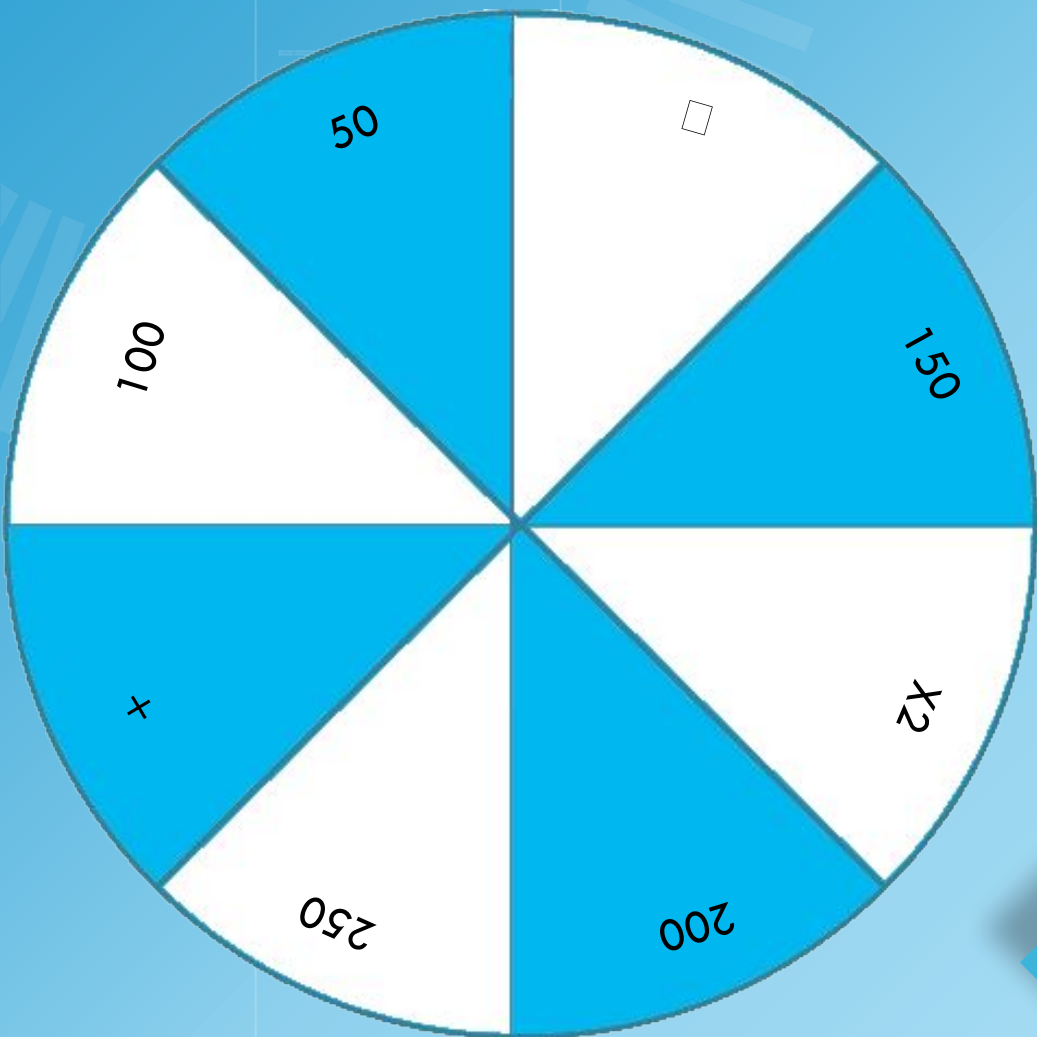


Чаны́ — бессточное солёное озеро в России, расположенное в Барабинской низменности на территории Новосибирской области, самое крупное озеро в Западной Сибири.

Своё название получило от слова *чан* (тюрк.) — сосуд больших размеров.

Озеро Чаны располагается на высоте 106 метров над уровнем моря. Озеро имеет 91 километр в длину, 88 километров в ширину. Площадь озера непостоянна и в настоящее время по различным оценкам составляет от 1 400 до 2000 км². Средняя глубина около 2 метров, наибольшая — 7 метров. Котловина озера плоская. Озеро мелководное, глубины до 2 метров составляют 60 % общей площади озера. Берега озера довольно низкие и сильно изрезанные, поросшие камышом, тростником, осокой и кустарником. Грунт дна песчаный и илистый. Максимальная зарегистрированная температура воды летом — 28,3 °С.

Финал



Государство,
с которым
граничит
Новосибирская
область?

Крути !

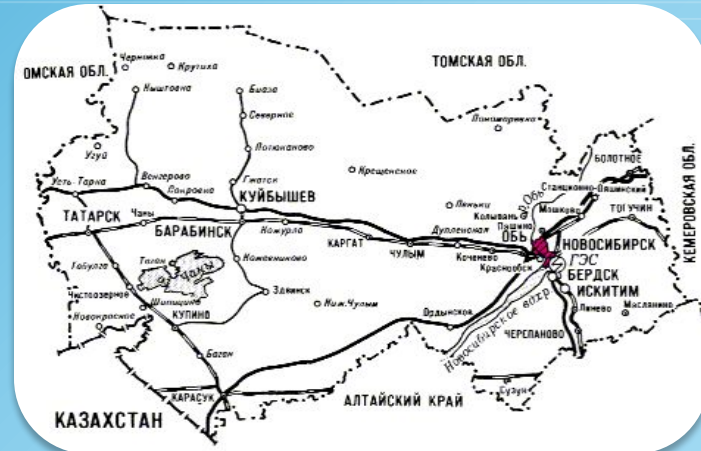


Выйти из
игры

Далее



Казахстан



Республика Казахстан — государство, находящееся на северо-западе Центральной Азии и на юго-востоке Восточной Европы. Периметр сухопутной государственной границы: более 12 000 километров. По площади территории одно из крупнейших государств мира (9 место). Расположение: от восточной окраины дельты Волги на западе до Алтайских гор на востоке, от Западно-Сибирской равнины на севере до Тянь-Шанской горной системы на юге страны. Граничит на севере и западе с Россией, на востоке — с Китаем, на юге — с Киргизией, Узбекистаном и Туркменией. Омывается водами внутриконтинентальных Каспийского и Аральского морей. Выхода же к мировому океану не имеет. Казахстан — крупнейшая в мире страна, не имеющая выхода в Мировой океан.

Суперигра



Озеро – курорт
в
Новосибирской
области

Не унывай!
В этом слове 6 букв.
Вы можете назвать 2.
Ты победил!



Закончить
игру



Озеро Карачи



В Чановском районе в 394 км к западу от Новосибирска или в 13 км восточнее от посёлка городского типа Чаны расположен грязевой и бальнеологический курорт Карачи вблизи одноимённого озера и железнодорожной станции "Озеро Карачинское".

Основные природные лечебные факторы - грязь и рапа горько-солёного **озера Карачи** (глубина до 2 м). Для питьевого лечения применяют также хлоридно-гидрокарбонатную натриевую воду, получаемую из скважин с глубиной около 1000 м (в качестве лечебно-столовой разливается в бутылки под названием "Карачинская"). Лечение заболеваний органов движения и опоры, нервной системы, желудка и кишечника, гинекологических болезней. Санаторий, грязелечебница, питьевая галерея. Целебные свойства озера Карачи используются с 1889.



Ресурсы:

- Шаблон игры Кугут И. А. – [Кугут И.А.Задание 7](#)
- Озеро Карачи - <http://www.balatsky.ru/NSO/Karachi.htm>
- <http://www.balatsky.ru/NSO/KARACHI/pzmerama.htm>
- Новониколаевск -
<http://www.vokrugsveta.ru/encyclopedia/index.php?title=%D0%9D%D0%BE%D0%B2%D0%BE%D0%BD%D0%B8%D0%BA%D0%BE%D0%BB%D0%B0%D0%B5%D0%B2%D1%81%D0%BA>
- http://www.vokrugsveta.ru/encyclopedia/images/f/f6/Bridge_Novonikolaevsk.jpg
- Чаны -
[http://ru.wikipedia.org/wiki/%D0%A7%D0%B0%D0%BD%D1%8B_\(%D0%BE%D0%B7%D0%B5%D1%80%D0%BE\)](http://ru.wikipedia.org/wiki/%D0%A7%D0%B0%D0%BD%D1%8B_(%D0%BE%D0%B7%D0%B5%D1%80%D0%BE))
- <http://www.ozero-chany.ru/foto-galereya?func=detail&id=285>
- Казахстан -
<http://ru.wikipedia.org/wiki/%D0%9A%D0%B0%D0%B7%D0%B0%D1%85%D1%81%D1%82%D0%B0%D0%BD>
- <http://www.regions.newstall.ru/novosibirsk/novosibirsk.htm.gif>
- <http://vesti.kz/userdata/7ed9f29d8cbe708df122aa4e71f6bd3d.jpg>
- р. Обь - <http://ru.wikipedia.org/wiki/%D0%9E%D0%B1%D1%8C>
- <http://sibirinfo.ru/gallery/bar/4.jpg>
- Рисунки - <http://i024.radikal.ru/0909/db/a70b5180b449.jpg>
- <http://www.obltv.ru/images/news/161.gif>
- <http://nokia-game.ru/pix/pole-chudes.jpg>
- http://kinoportel.ex6.ru/uploads/posts/2010-05/1273001777_7048eaad-270c-4856-9358-b9d16876ead3.jpg
- <http://www.yarfoto.ru/klipart3/1902.gif>
- Звук - <http://myzon.ws/?a=%D0%E0%F6%EA%E5%E2%E8%F7>



Молодец!

