

ПОВОЛЖЬЕ

**Работа выполнена учениками 9
«В» класса БМОУ Гимназия №1
г.**

**Ченцовым Николаем,
Дедуренко Алексеем.**

**Балаково Саратовская
область.**

**Учитель- Железнова Наталья
Георгиевна**

СОСТАВ

□ Поволжский экономический район, один из крупных экономических районов России. Состав: республики Калмыкия, Татарстан; Ульяновская, Пензенская, Самарская, Саратовская, Волгоградская, Астраханская области. Площадь 680 тыс. км².



ХАРАКТЕРИСТИКА ЭГП:

Главной осью Поволжья является Волга.

Волга - связующее звено республик и областей района и районов Европейской части.

Район вытянут с севера на юг, а это значит климатические условия севера и юга различны.



ПОВОЛЖЬЕ

Поволжье находится между индустриальными ядрами России - Центральной Россией и Уралом.

Поволжье - приграничный район. (Он имеет «прозрачную» границу с Казахстаном.


Сосед на юге Северный Кавказ (нестабильный регион с беженцами и вынужденными переселенцами).

Транспортное положение района благоприятно: судоходная река; транзитные железные, автодороги, нефте- и газопроводы пересекают Поволжье с запада на восток (в широтном направлении) и вдоль Волги с севера на юг (Поволжье железная дорога). По Волге выход в моря - Азовское (Черное, Каспийское).



ПРИРОДНЫЕ УСЛОВИЯ ПОВОЛЖЬЯ

- ❖ Рельеф – равнинный; в геологическом отношении Поволжье - это осадочный чехол древней Русской платформы.
- ❖ Климат - умеренно-континентальный, на юге континентальный; на юге - жаркое лето, увлажнение на севере достаточное, на юге - недостаточное, возможны засухи - причина неурожаяев.



- ▣ **Природные зоны - ярко выражена широтная зональность; район вытянут с севера на юг более чем на тысячу километров: смешанные леса - Татарстан; лесостепи - Ульяновская и Самарская области; степи - Саратовская и Волгоградская области; полупустыни - Астраханская область.**



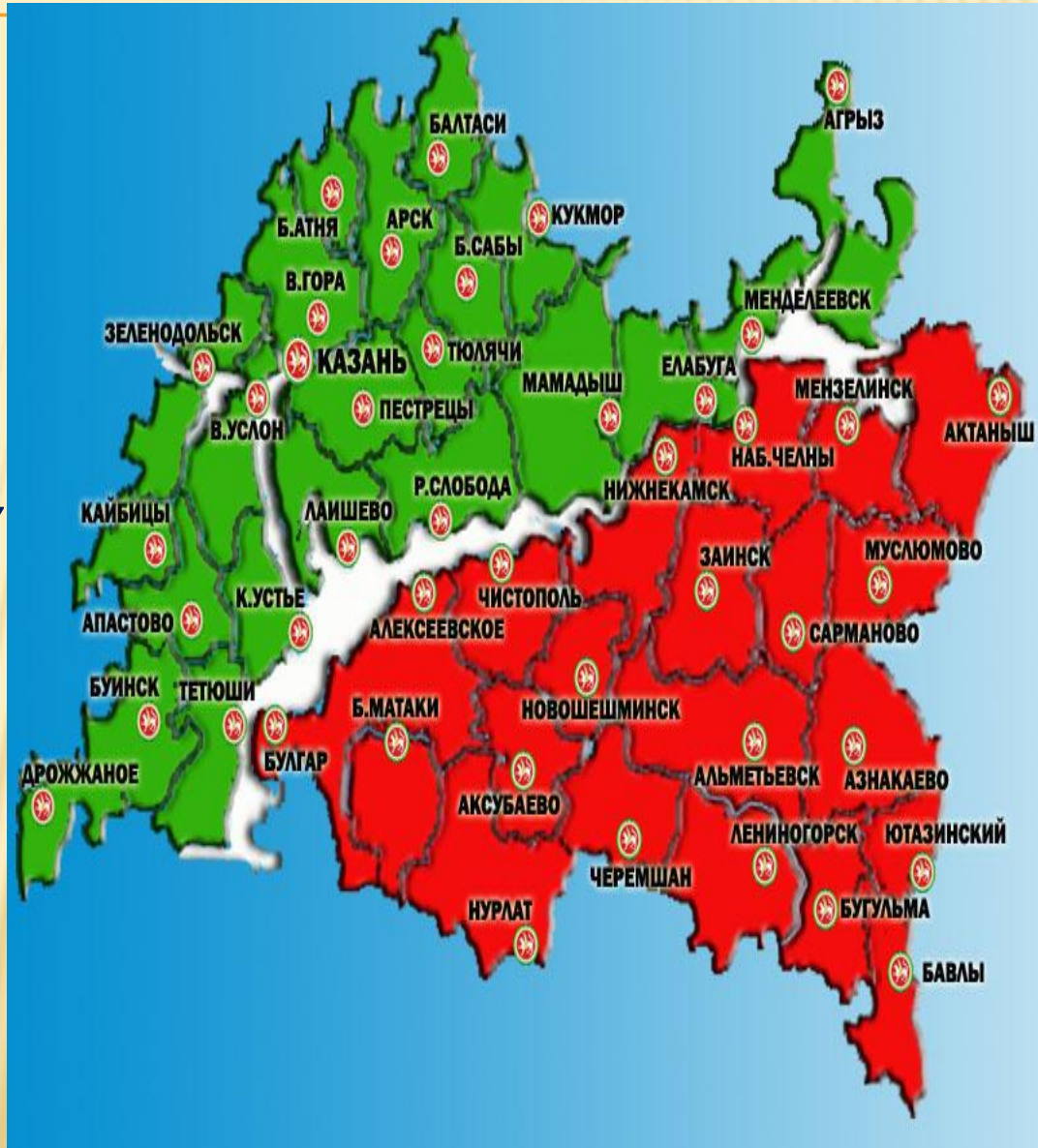
ПРИРОДНЫЕ РЕСУРСЫ ПОВОЛЖЬЯ

1. Минеральные ресурсы:

- а) ведется добыча нефти и газа (Татария, Самарская и Астраханская области);
- б) поваренная соль (оз.Эльтон и Баскунчак);
- в) строительные материалы.
- 2. Агроклиматические и земельные ресурсы (условие для развития АПК).
- 3. Водные ресурсы водохранилищ реки Волги.
- 4. Рыбные ресурсы - это, прежде всего, осетровые (90% мировых запасов) Каспийского моря.

КАЗАНЬ

- **КАЗАНЬ, столица Республики Татарстан, расположена на левом берегу р. Волга, при впадении в нее реки Казанка, в 797 км к востоку от Москвы. Население 1108,1 тыс. чел. (2004). Основан в 1177. Город с 1708**



САМАРА

САМАРА (в 1935-1991 г. Куйбышев), центр Самарской обл., расположен на левом берегу р. Волги, в среднем ее течении, при впадении в Волгу р. Самара, в 1098 км в востоку от Москвы. Население 1152,2 тыс. чел. (2004). Основан в 1586. Город с 1688.



ВОЛГОГРАД

ВОЛГОГРАД (до 1925

Царицын, до 1961

Сталинград), центр

Волгоградской

области, расположен

на р. Волга, в 1073 км к

юго-востоку от

Москвы, тянется на

100 км по ее правому

берегу.

Население 1025,9 тыс.

чел. (2004). Основан в

1589. Город с 1780.

Город-герой с 1965.



САРАТОВ

- Основан как сторожевая крепость для охраны южных рубежей Российского государства в 1580 году, в царствование Фёдора Ивановича. Во второй половине XVIII века — крупный перевалочный пункт и центр торговли рыбой и солью, а с XIX века — один из центров торговли зерном. Губернский город с 1780 года, в начале XX века — крупнейший по населению город на Волге. С 1909 года действует университет. Во время индустриализации 1930-х годов были построены крупные машиностроительные заводы, а после войны — приборостроительные и радиоэлектронные предприятия оборонного профиля. Город стал важным научным и производственным



АГРОПРОМЫШЛЕННЫЙ КОМПЛЕКС

- ◆ **Агропромышленный комплекс Поволжья имеет общероссийское значение. Здесь выращивается почти 20% зерна, 1/3 помидоров, 3/4 арбузов. Район занимает 1-е место в стране по производству мяса, муки, крупы, поваренной соли.**
- ◆ **Природные условия Поволжья способствовали развитию сельского хозяйства. На долю района приходится 1/5 часть сельскохозяйственных угодий и 1/4 пастбищ России. Неустойчивая погода и частые засухи периодически наносят большой ущерб.**
- ◆ **По масштабам сельскохозяйственного производства Поволжье прочно занимает 3-е место. Сельскохозяйственная специализация в районе изменяется с севера на юг.**

ТЭК

Особенности топливно-энергетического комплекса

Поволжья:

- ❖ Ведущее звено — добыча нефти.
- ❖ Поволжье — основной район нефтепереработки России.
- ❖ Поволжская нефть достаточно дешева. Но запасы и добыча постоянно сокращаются.
- ❖ Поволжье специализируется на производстве электроэнергии. Создание энергосистемы европейской части России стало возможным только благодаря строительству волжских ГЭС. Однако оно же породило сложный комплекс проблем.



ХОЗЯЙСТВО

- Поволжье стало промышленным районом в советский период, особенно в годы Великой Отечественной войны, когда сюда перебазировалось более 300 промышленных предприятий. Многие современные отрасли специализации района: автомобилестроение, авиастроение, производство подшипников зародились в это время.

ПИЩЕВАЯ ПРОМЫШЛЕННОСТЬ

□ Пищевая

промышленность имеет общегосударственное значение и, особенно мукомольно-крупяная. Она сосредоточена в крупных транспортных узлах.

- В Нижнем Поволжье видная роль принадлежит рыбной промышленности. Здесь вылавливают осетровых рыб, судака, леща, сазана, ведут заготовку икры.



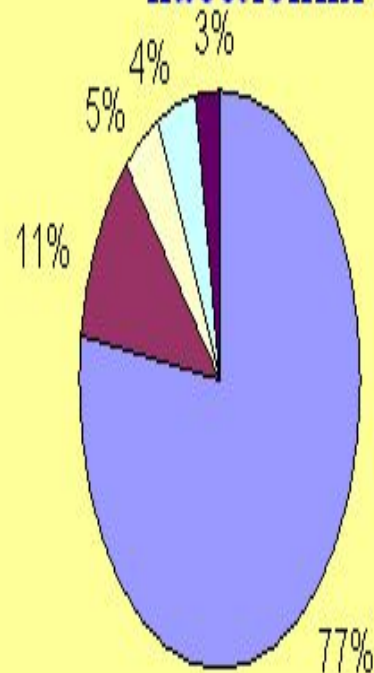
НАСЕЛЕНИЕ

Население

многонациональное, распределено неравномерно. Наибольшая плотность в правобережных районах средней Волги. В Калмыкии население минимальное, 60 % составляют сельские жители. Но в целом, степень урбанизации достаточно высокая — более 70 %. Крупные города расположены вдоль Волги (миллионеры — Казань, Самара, Волгоград, а также Ульяновск, Тольятти, Саратов, Астрахань). Всего насчитывается 16'064'585 чел.

Национальный состав

населения



■ Русские ■ Чуваши ■ Марийцы ■ Мордва ■ Татары