



# Е в р а з и я

## Общая характеристика Евразии

7 Класс  
Страноведение

**Евразия – самый большой на Земле материк .  
Евразия протянулась с запада на восток на 16  
тыс. км, с севера на юг — на 8 тыс. км, при  
площади  $\approx 54$  млн км<sup>2</sup>. Это более трети  
площади всей суши планеты. Площадь  
островов Евразии приближается к 2,75 млн  
км<sup>2</sup>.**



Материк содержит две части света: Европу и Азию. Линию границы между Европой и Азией чаще всего проводят по восточным склонам Уральских гор, реке Урал, реке Эмба, северо-западному побережью Каспийского моря, реке Кума, Кумо-Манычской впадине, реке Маныч, восточному побережью Чёрного моря, южному побережью Чёрного моря, проливу Босфор, Мраморному морю, проливу Дарданеллы, Эгейскому и Средиземному морям, Гибралтарскому проливу.



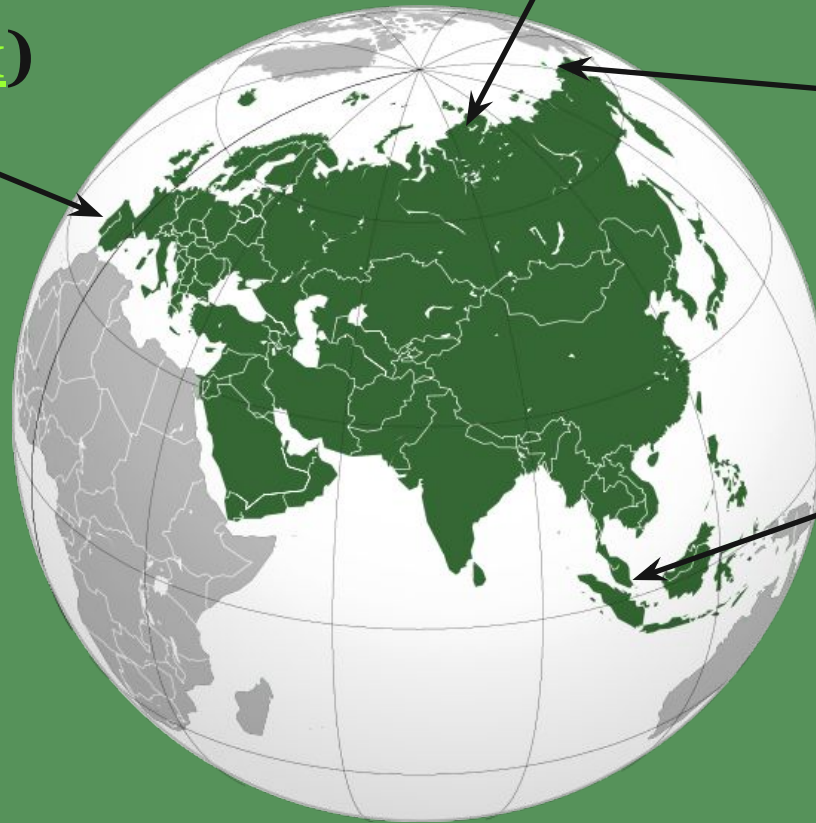
Это единственный континент на Земле, омываемый четырьмя океанами:  
на юге — Индийским,  
на севере — Северным Ледовитым,  
на западе — Атлантическим,  
на востоке — Тихим.

# Крайние точки Евразии

Северная  
Мыс Челюскин  
(Россия)

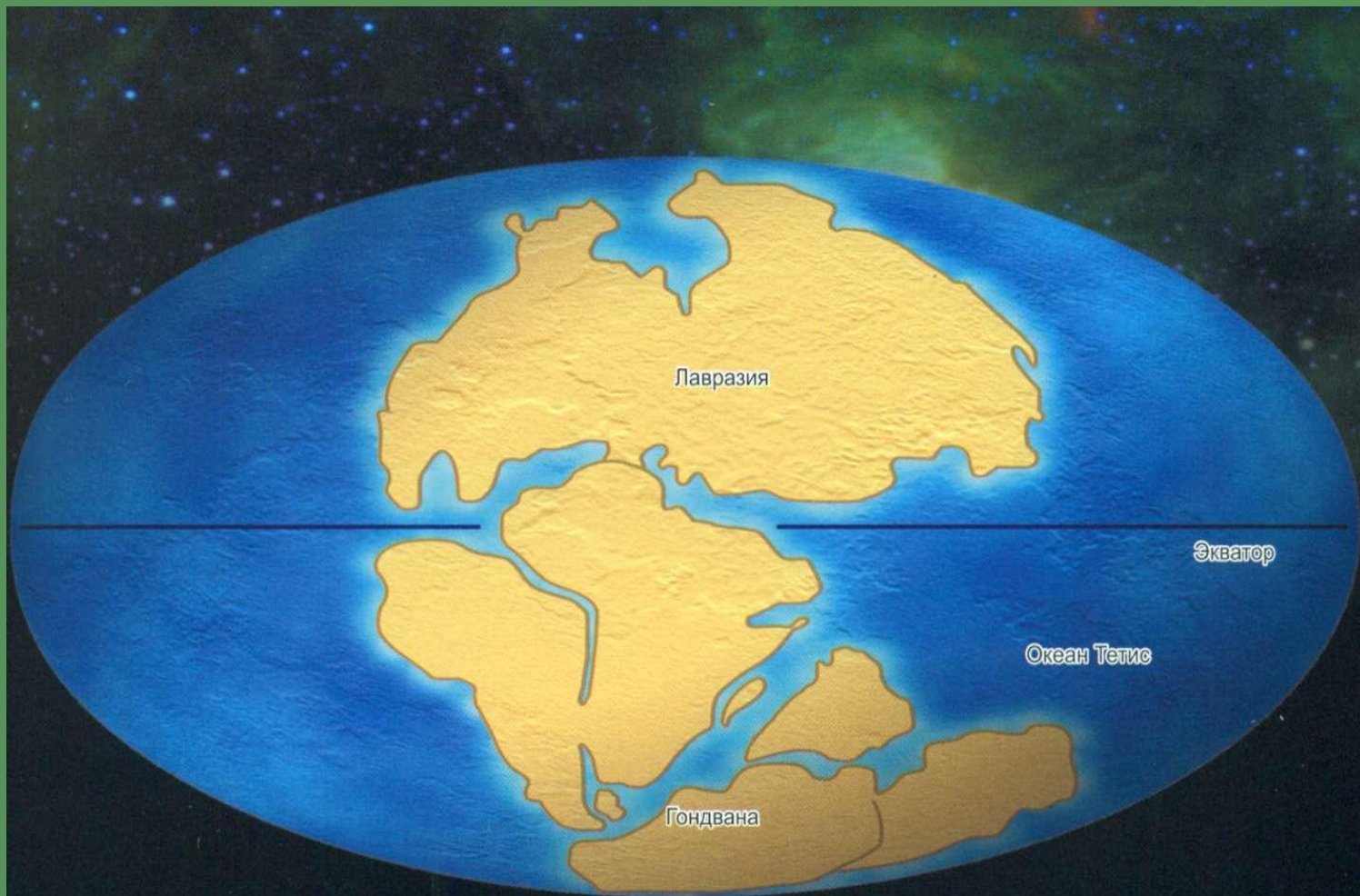
Западная  
Мыс Рока  
(Португалия)

Восточная  
Мыс Дежнёва  
(Россия)



Южная  
Мыс Пиай  
(Малайзия)

Океан Тетис разделил Пангею на две части  
Лавразию и Гондвану.




**Геологическая структура Евразии отличается от структур других материков. Евразия сложена несколькими платформами и плитами. Континент сформировался в мезозойской и кайнозойской эрах и является самым молодым в геологическом отношении. Это отличает его от других континентов представляющих собой возвышенности древних платформ, образовавшихся миллиарды лет назад.**

**Анализируем карту строения земной коры и смотрим практическую работу (раб. тетрадь)**

# Географические рекорды материка



В Евразии находится самая высокая гора Земли — Джомолунгма (Эверест), самое крупное озеро — Каспийское море и самое глубокое — Байкал, самая большая горная система по площади — Тибет, самый большой полуостров — Аравийский, самая большая географическая область — Сибирь, самая низкая точка суши — Впадина Мёртвого моря. На континенте расположен и полюс холода северного полушария — Оймякон.





# Климат

## В Евразии представлены все климатические пояса и климатические зоны.

