The background of the slide is a photograph of the Taj Mahal in Agra, India, taken during the golden hour of sunset. The white marble mausoleum is silhouetted against a bright orange and yellow sky. In the foreground, a small boat with several people is on the reflecting pool, which perfectly mirrors the monument and the sky. The overall mood is serene and majestic.

Общая характеристика ИНДИИ

Выполнила: Тимошина Мария.



□ Государство общей площадью 3,3 млн кв. км. расположено в **Южной Азии**, занимая полуостров **Индостан**.

□ На севере граничит с Афганистаном, Бутаном, Китаем и Непалом, на востоке - с Бангладеш и Мьянмой.

□ На западе - с Пакистаном.

□ На востоке омывается Бенгальским заливом. На юге - Полкским проливом и Индийским океаном.

□ На западе - Аравийским морем.

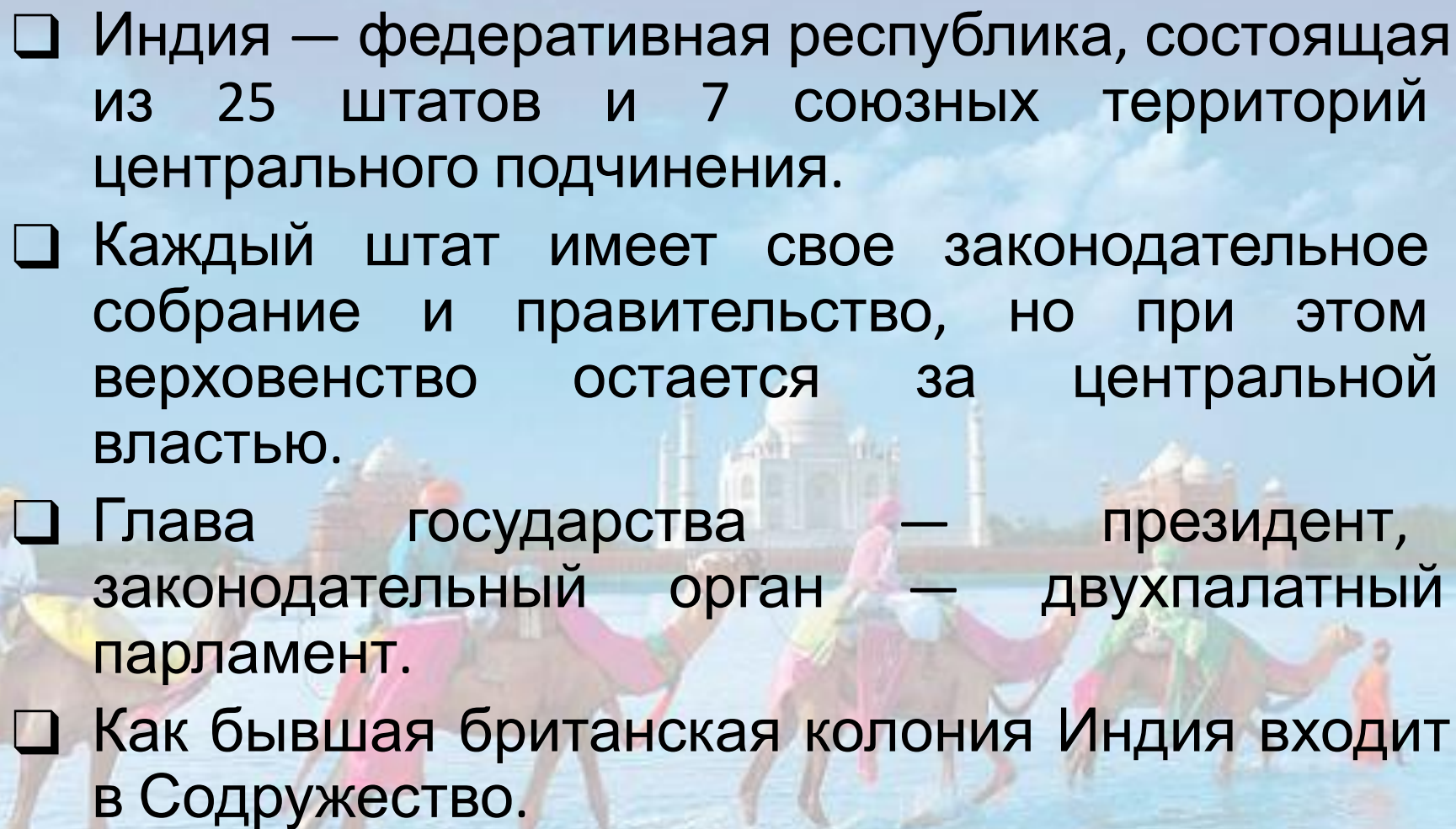
В состав Индии входят Андаманские и Никобарские острова, а также острова Таккадивские, Аминдивские и Миникой в юго-восточной части Аравийского моря.



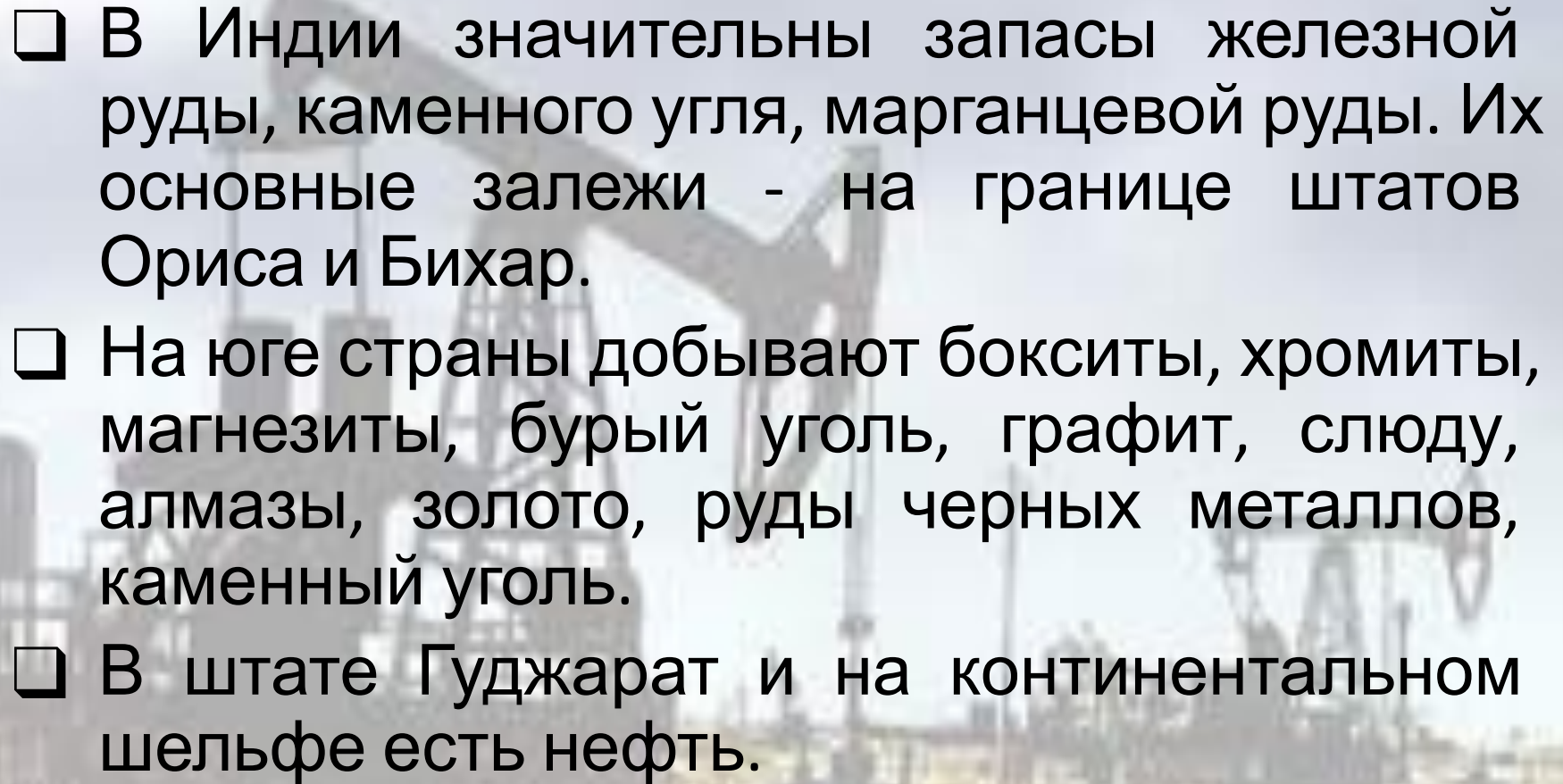
Столица – Нью – Дели.

ЭГП

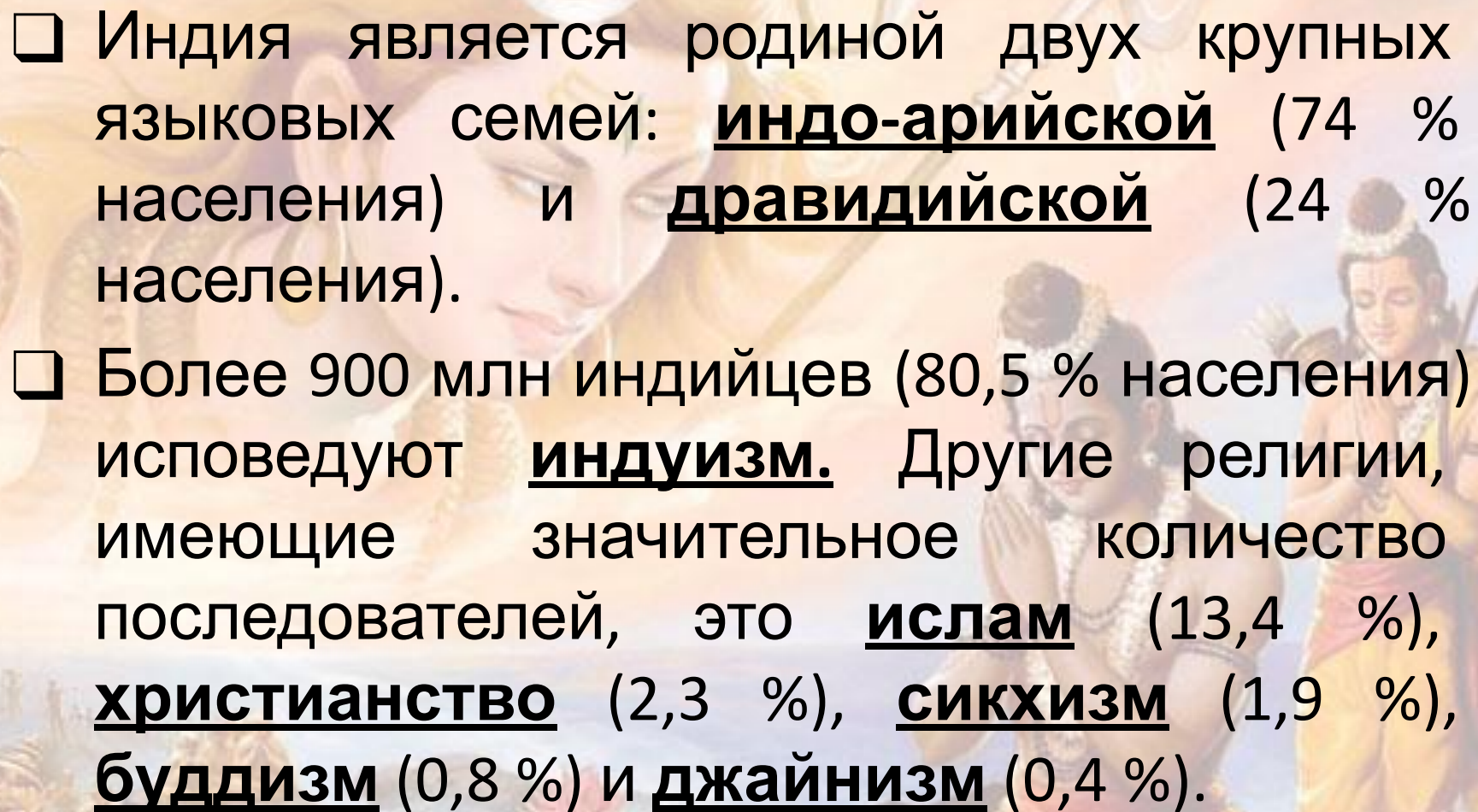
- ❑ Имеет широкий выход в океан – на З и Юз = Аравийское море, на В и ЮВ – Бенгальский залив.
- ❑ Лежит на морских путях из Средиземного моря в Индийский океан, из Юго-Западной Азии в Восточную и Юго – Восточную Азии.
- ❑ На севере, СВ – сухопутные границы с большим числом соседей, но граница проходит по горным рубежам.
- ❑ Вывод: в целом, ЭГП Индии благоприятно для развития экономики страны.


- 
- ❑ Индия — федеративная республика, состоящая из 25 штатов и 7 союзных территорий центрального подчинения.
 - ❑ Каждый штат имеет свое законодательное собрание и правительство, но при этом верховенство остается за центральной властью.
 - ❑ Глава государства — президент, законодательный орган — двухпалатный парламент.
 - ❑ Как бывшая британская колония Индия входит в Содружество.

- ❑ Природно-географические условия страны крайне разнообразны.
- ❑ Большую ее часть занимает нагорье Декан.
- ❑ Всего территорию Индии пересекают 7 горных цепей, среди которых - самая высокая горная страна мира - Гималаи.
- ❑ Между Деканом и Гималаями широкой дугой тянется обширная Индо-Гангская низменность (Джамно-Гангская равнина), побережья также обрамлены узкой лентой равнин.

- 
- ❑ В Индии значительны запасы железной руды, каменного угля, марганцевой руды. Их основные залежи - на границе штатов Ориса и Бихар.
 - ❑ На юге страны добывают бокситы, хромиты, магнезиты, бурый уголь, графит, слюду, алмазы, золото, руды черных металлов, каменный уголь.
 - ❑ В штате Гуджарат и на континентальном шельфе есть нефть.

- ❑ По количеству населения (1,2 млрд. человек) Индия занимает второе место в мире после Китая.
- ❑ Почти 70 % индийцев проживают в сельских регионах, хотя за последние десятилетия миграция в большие города привела к резкому увеличению городского населения.
- ❑ Половой состав населения характеризуется превышением количества мужчин над количеством женщин. Мужское население составляет 51,5 %, а женское — 48,5 %.
- ❑ Среднее по стране соотношение мужского и женского населения: 944 женщины к 1,000 мужчин.
- ❑ Средний возраст населения Индии составляет 24,9 лет, а годовой прирост населения — 1,38 %; на 1,000 человек.

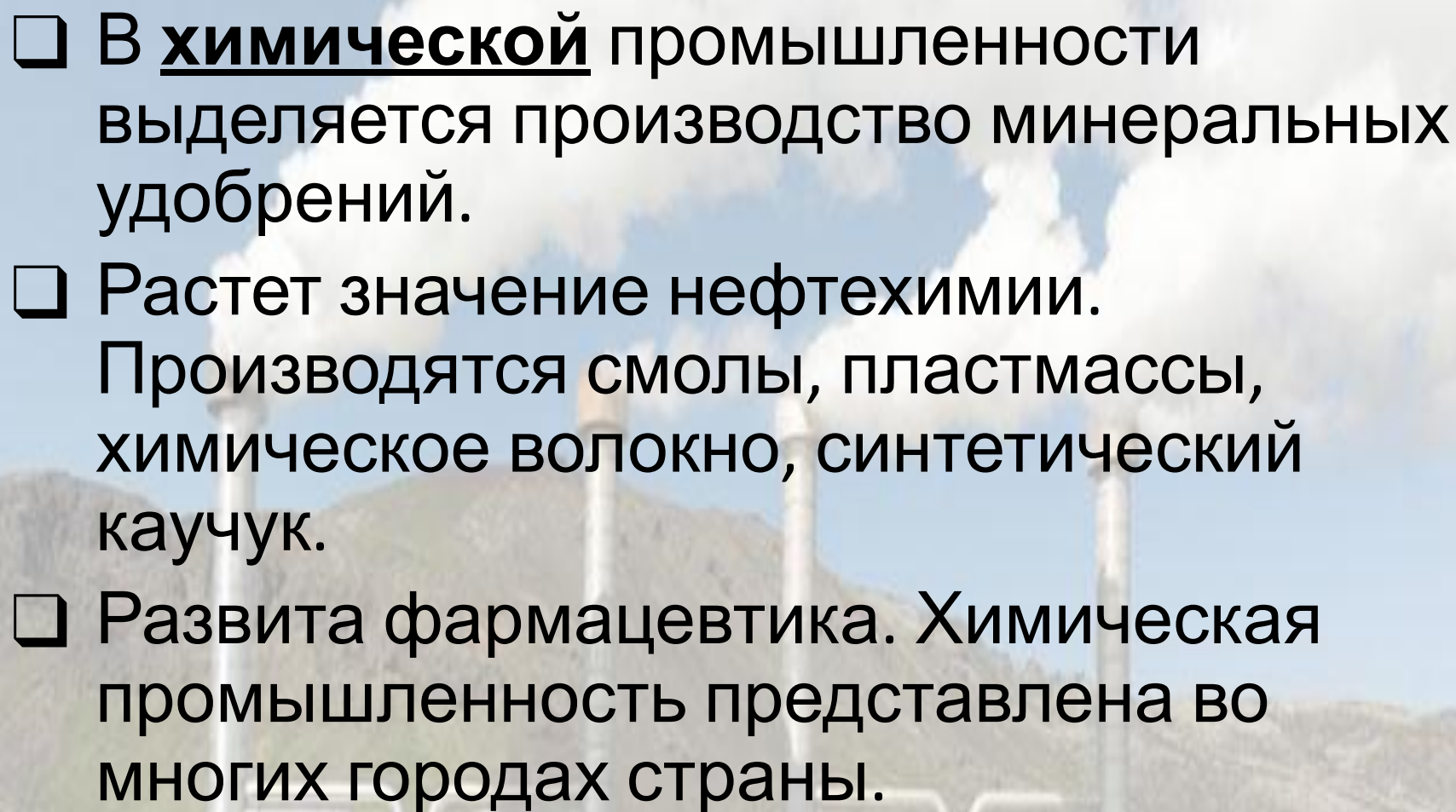
- 
- Индия является родиной двух крупных языковых семей: индо-арийской (74 % населения) и дравидийской (24 % населения).
 - Более 900 млн индийцев (80,5 % населения) исповедуют индуизм. Другие религии, имеющие значительное количество последователей, это ислам (13,4 %), христианство (2,3 %), сикхизм (1,9 %), буддизм (0,8 %) и джайнизм (0,4 %).

A grayscale globe of the Earth is shown in the background. The country of India is highlighted in a solid green color. The globe shows the outlines of continents and latitude/longitude lines.

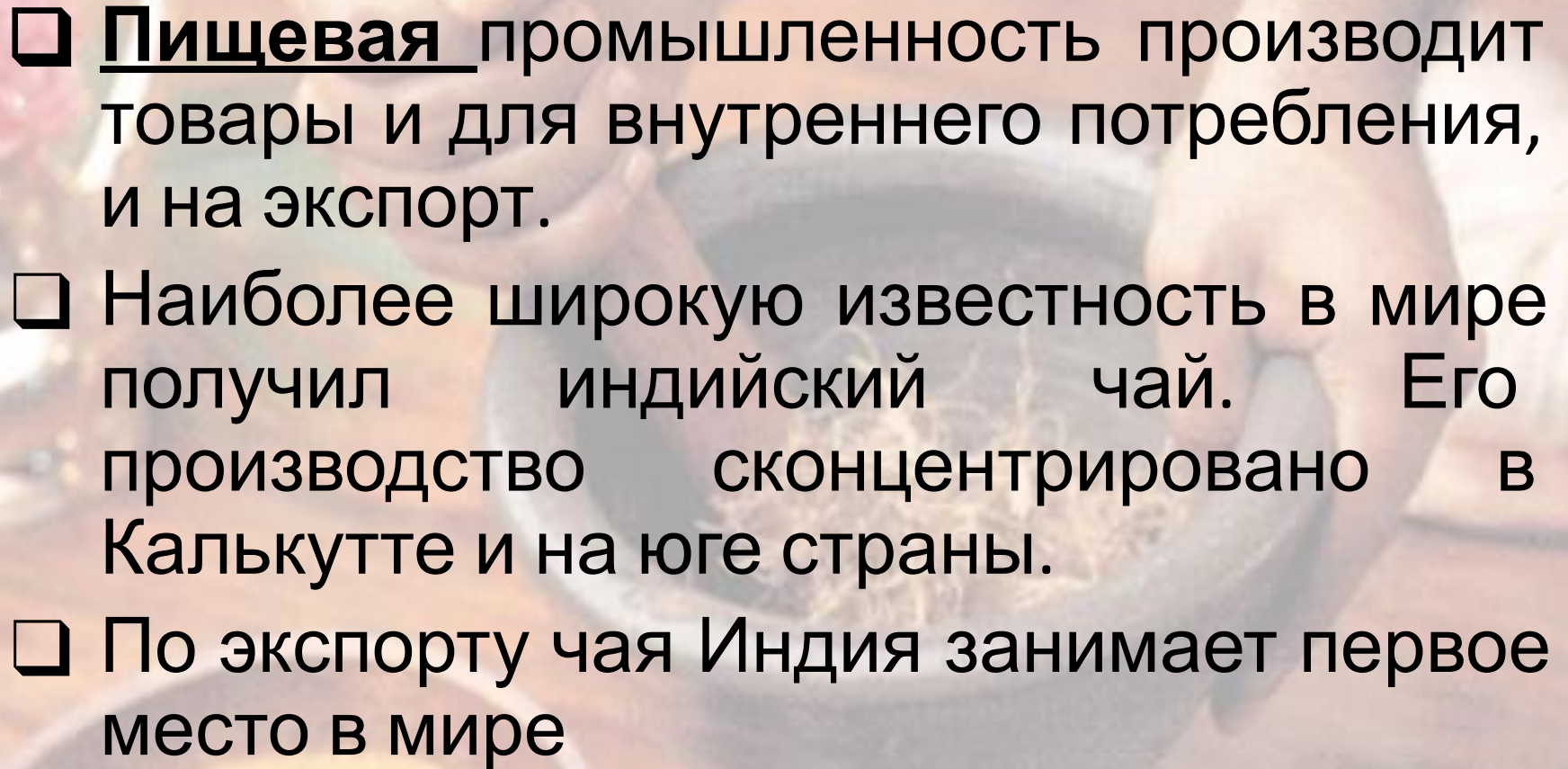
□ Индия является крупной промышленной державой. Она входит в десятку крупнейших индустриальных стран мира.

□ В промышленности Индии занято 1\5 активного населения. Из страны лёгкой и пищевой промышленности она превратилась в страну с развитой тяжёлой индустрией. Современная Индия теперь производит не только станки, тепловозы, автомобили, но и новейшую электронную технику, оборудование для АЭС и космических исследований.

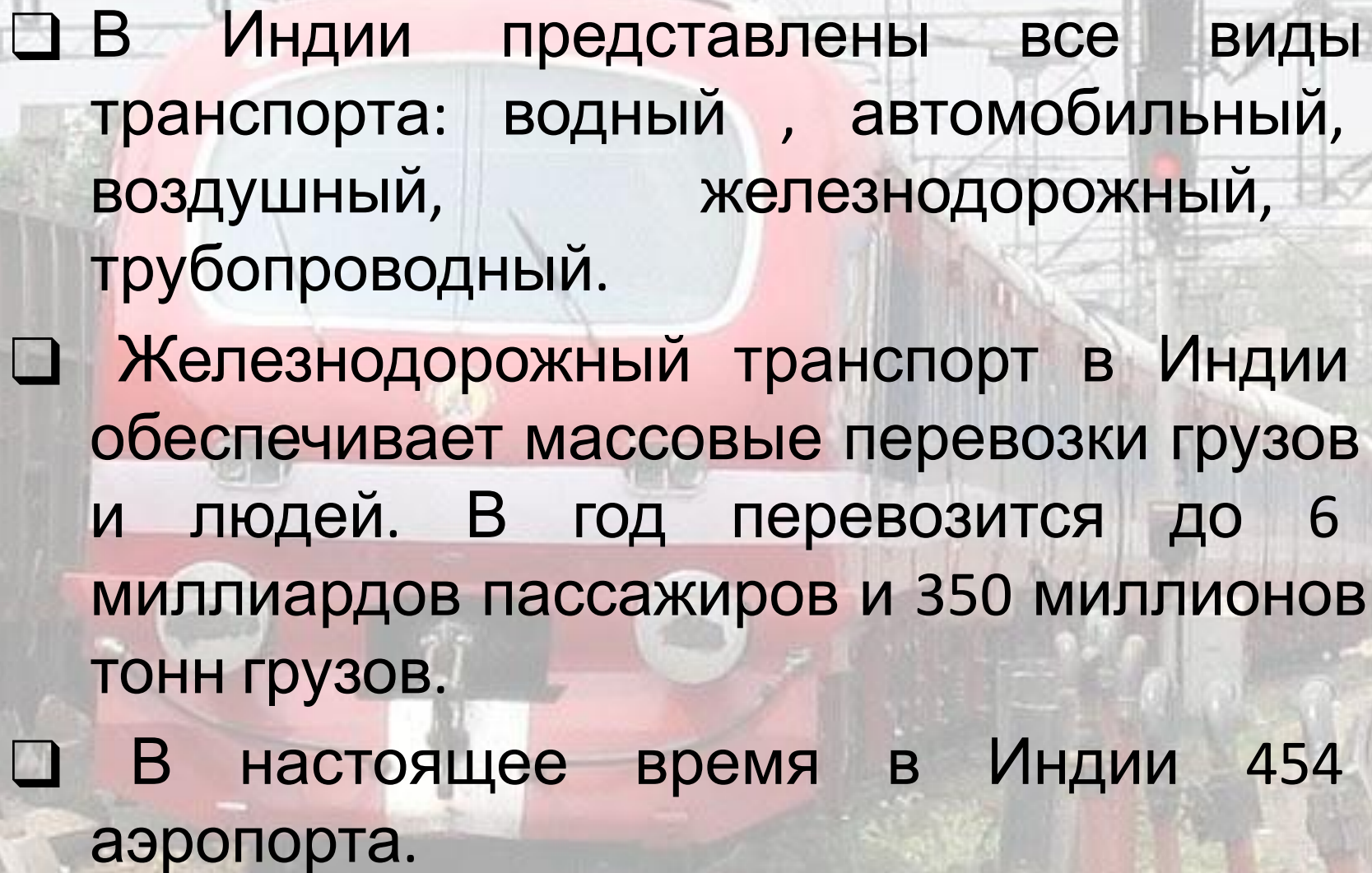
□ По развитию атомной промышленности она занимает ведущее место в развивающемся мире.

- 
- ❑ В химической промышленности выделяется производство минеральных удобрений.
 - ❑ Растет значение нефтехимии. Производятся смолы, пластмассы, химическое волокно, синтетический каучук.
 - ❑ Развита фармацевтика. Химическая промышленность представлена во многих городах страны.

- ❑ Легкая промышленность - традиционная отрасль экономики Индии.
- ❑ Особенно выделяются **хлопчатобумажная** и **джутовая** отрасли.
- ❑ По выпуску хлопчатобумажных тканей Индия является одной из ведущих стран мира, а по производству изделий из джута (технических, упаковочных, мебельных тканей, ковров) занимает первое место.
- ❑ Крупнейшими центрами хлопчатобумажной промышленности являются Бомбей и Ахмадабад, джутовой - Калькутта,
- ❑ Текстильные фабрики имеются во всех крупных городах страны. В экспорте Индии изделия текстильной и швейной промышленности составляют 25%.

- 
- ❑ Пищевая промышленность производит товары и для внутреннего потребления, и на экспорт.
 - ❑ Наиболее широкую известность в мире получил индийский чай. Его производство сконцентрировано в Калькутте и на юге страны.
 - ❑ По экспорту чая Индия занимает первое место в мире

- ❑ В целом Индия имеет вполне благоприятные природные предпосылки для развития сельского хозяйства. Для ее земельного фонда характерен чрезвычайно высокий (более 1/2 всей территории) уровень распаханности.
- ❑ Индия - страна древней земледельческой культуры, и ее сельское хозяйство имеет ярко выраженную растениеводческую направленность.
- ❑ Наиболее благоприятна для земледелия Индо-Гангская низменность, относительно благоприятны равнины и низменности на востоке и северо-востоке страны.
- ❑ Основные с\х культуры: рис, пшеница, чай.

- 
- A red electric locomotive is the central focus, positioned on railway tracks. The locomotive has a prominent white stripe across its front and is surrounded by a complex network of overhead power lines and support structures. The background is slightly blurred, showing more of the railway infrastructure and some greenery.
- ❑ В Индии представлены все виды транспорта: водный , автомобильный, воздушный, железнодорожный, трубопроводный.
 - ❑ Железнодорожный транспорт в Индии обеспечивает массовые перевозки грузов и людей. В год перевозится до 6 миллиардов пассажиров и 350 миллионов тонн грузов.
 - ❑ В настоящее время в Индии 454 аэропорта.

ВЫВОД:

- Индия занимает выгодное экономгеографическое положение.
- Эта страна – родина одной из древнейших цивилизаций планеты.
- ЭГП Индии благопрепятствует развитию хозяйства.
- Полезные ископаемые этой страны разнообразны и запасы их значительны.