

Общая характеристика Курганской области

Выполнила ученица 9А класса

Гришаева Л.Е.

ГЕРАЛЬДИКА КУРГАНСКОЙ ОБЛАСТИ



DataLife Engine
DLE-NEWS.RU

Герб

ГЕРАЛЬДИКА КУРГАНСКОЙ ОБЛАСТИ



Флаг

РЕЛЬЕФ

Курганская область находится на Западно-Сибирской низменности. Высота поверхности в пределах области колеблется от 120 метров на северо-востоке до 200 метров на западе.

Толща осадочного чехла не везде одинакова. На западе и юго-западе она составляет 100-150 метров, а на северо-востоке области измеряется тысячей и более метров.

КЛИМАТ

Средняя температура января -18 градусов.

Средняя температура июля +19 градусов.

Среднегодовое количество осадков по области составляет 320-470 мм.

Среднегодовая скорость ветра составляет 3,2 м/сек.



ГИДРОЛОГИЯ

Речная сеть Курганской области принадлежит к бассейну Карского моря.

Общая площадь болот области составляет 3839,8 км.


Всего в Курганской области протекает 449 водотоков общей протяжённостью 5145,6 км.

Больших рек, истоки которых находятся за пределами Курганской области, длиной свыше 500 км - 3 (0,7%).

Это реки Тобол, Исеть и Миасс, суммарная протяженность их в пределах Курганской области составляет 955 км.



ТОБОЛ




Уй



ИСЕТЬ



МИАСС



ОЗЁРА



АДМИНИСТРАТИВНОЕ ДЕЛЕНИЕ



КУРГАН

Население 333 640 чел. (2010)

Город занимает площадь 390 км².



ШАДРИНСК

Население 74 567 чел.(2010)

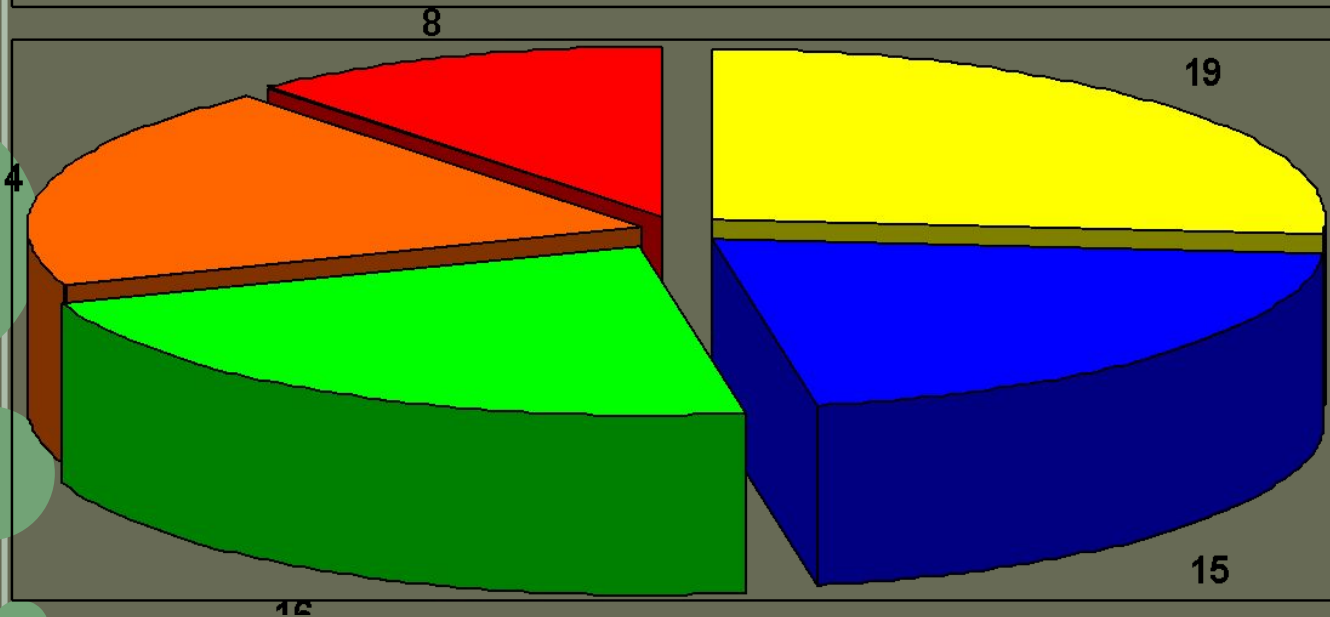
Город занимает площадь 173,66 км².



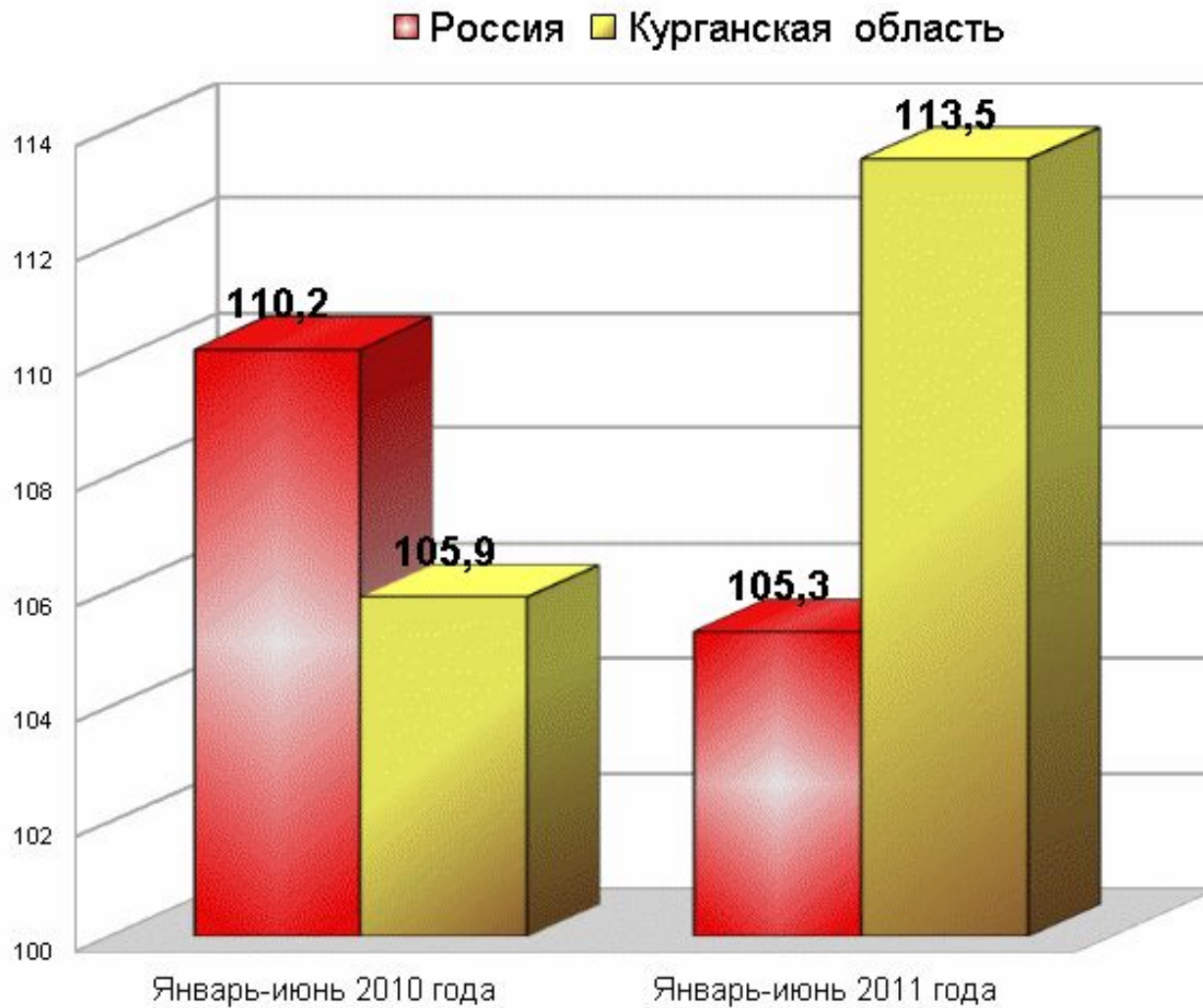
ЭКОНОМИКА

Экономика Курганской области включает в себя:

- Промышленность
- Сельское хозяйство
- Транспорт и связь
- Торговля
- Строительство



ИНДЕКС ПРОМЫШЛЕННОГО ПРОИЗВОДСТВА ПО РОССИИ И КУРГАНСКОЙ ОБЛАСТИ В % К ЯНВАРЮ-ИЮНЮ 2010 ГОДА



СЕЛЬСКОЕ ХОЗЯЙСТВО

Мясо
1-в УРФО
33-в России




АПК области лидирует в УрФО
и занимает ведущие места
в России по производству
продукции сельского хозяйства
на душу населения



Зерно
1-в УРФО
9-в России

Молоко
1-в УРФО
18-в России



Картофель
1-в УРФО
21-в России

Овощи
1-в УРФО
8-в России

В 2011 году посевная площадь сельскохозяйственных культур в хозяйствах всех категорий увеличилась по сравнению с 2010 годом на 2 процента и составила 1398,2 тыс. гектаров.

Валовой сбор зерна в Курганской области в весе после доработки в хозяйствах всех категорий в 2011 году составил 2401,5 тыс. тонн, что в 2,8 раза больше, чем в 2010 году.

ТРАНСПОРТ

Обеспеченность населения транспортными средствами
(на конец года; на 100 тыс. населения; штук)


	2000	2001	2002	2003	2004	2005	2006	2007	2008	2009	2010
Автобусами общего пользования	69	64	63	60	56	56	49	22	19	18	17
Собственными легковыми автомобилями	11773	12204	13971	15056	15555	16071	17389	19582	21144	22247	22603

По территории области проходят электрифицированная транссибирская железнодорожная магистраль, магистральные нефте- и газопроводы.

ОБРАЗОВАНИЕ

На территории Курганской области функционирует 435 образовательных учреждений, реализующих программу дошкольного образования.

В Курганской области действуют три государственных вуза — Курганский Государственный Университет, Курганская Государственная Сельскохозяйственная академия им. Т. С. Мальцева, Шадринский Государственный Педагогический институт





СПОРТ

В настоящее время в Зауралье действует более двух тысяч спортивных сооружений.

В 2011 году на 69 спортсооружений стало больше по сравнению с 2010 годом. Действуют 22 стадиона, 748 спортивных залов, 1109 плоскостных сооружений, 6 легкоатлетических манежей, 5 бассейнов и 3 дворца спорта.

В Зауралье культивируется свыше 70 видов спорта, не считая военно-прикладных. К числу самых популярных относятся: футбол, волейбол, хоккей, баскетбол, легкая атлетика, лыжные гонки.



СОЦИАЛЬНО-ЭКОНОМИЧЕСКИЕ ПРОБЛЕМЫ ОБЛАСТИ

• Проблемы

- Низкий объём собственного производства электроэнергии
- Высокая степень износа основных фондов
- Дефицит высококвалифицированных рабочих
- Слабая диверсификация экономики
- Недостаточный уровень интеграции области

ПЕРСПЕКТИВЫ РАЗВИТИЯ ОБЛАСТИ

- ✓ инновационное развитие, повышение конкурентоспособности области
- ✓ развитие экономики села за счет привлечения инвестиций и применения ресурсосберегающих технологий
- ✓ поиск, разведка и добыча углеводородного сырья
- ✓ совершенствование социальной структуры общества, повышение качества жизни населения, особенно сельского населения
- ✓ развитие преимуществ приграничной территории
- ✓ совершенствование системы стратегического управления развитием области, реализация административной реформы