



# Зарубежная Европа



**10 класс**

**Учитель - Дырова Л.Б.  
сош № 1 г.Тимашевск**

# План урока:

- Общая характеристика: территория, границы, ЭГП.
- Политическая карта.
- Природные условия и ресурсы.
- Население.
- Экономика.



# Общая характеристика.

Площадь – **5,4** млн. кв. км.

Население – более **500** млн. чел.

**40** суверенных государств.

Очаг мировой цивилизации.

Родина Великих географических  
открытий.


# Территория, границы, ЭГП.

- Простирается с севера на юг: **5 тыс. км.**  
с запада на восток: **3 тыс. км.**
- ЭГП – две главные черты:

Используя текст учебника стр. **161** назовите эти черты:

- 1. Соседское положение;**
- 2. Приморское положение.**

Назовите страны, не имеющие выход к морям:



**Белоруссия, Чехия,  
Австрия, Словакия,  
Венгрия...**

# Политическая карта

Назовите какие изменения произошли на политической карте Европы за **XX** века.

Объединение Германии.

Независимость

стран Балтии.

Распад Югославии,

Чехословакии.

НАТО, ЕС.



# НАТО:



В настоящее время число членов НАТО составляет 19, среди них Бельгия, Великобритания, Венгрия, Германия, Греция, Дания, Исландия, Испания, Италия, Канада, Люксембург, Нидерланды, Норвегия, Польша, Португалия, США, Турция, Франция, Чехия, Латвии, Литве, Эстонии, Румынии, Болгарии, Словакии и Словении

# ЕС – Европейский Союз.



Включает 25 стран: Бельгию, Италию, Люксембург, Нидерланды, Германию, Францию, Данию, Ирландию, Великобританию, Грецию, Испанию, Португалию, Австрию, Финляндию, Швецию, Польшу, Чехию, Венгрию, Словакию, Литву, Латвию, Эстонию, Словению, Кипр (кроме северной части острова), Мальту, Болгарию, Румынию.

# Природные ресурсы:

**минеральные**

**Истощены, привозные.**

<b>уголь</b>	<b>Германия, Великобритания, Польша</b>
<b>Нефть и газ</b>	<b>Великобритания, Норвегия</b>
<b>Железная руда</b>	<b>Швеция, Венгрия, Бельгия</b>
<b>Алюминиевые руды</b>	<b>Франция, Греция</b>
<b>Каменная соль</b>	<b>Польша</b>
<b>Сера</b>	<b>Франция, Польша</b>



## Другие ресурсы:

<b>лесные</b>	<b>Финляндия, Швеция</b>
<b>водные</b>	<b>Северная и восточная Европа</b>
<b>земельные</b>	<b>Западная, восточная и южная Европа</b>
<b>агроклиматические</b>	<b>Кроме северной Европы – культуры умеренного пояса и теплолюбивые культуры</b>
<b>рекреационные</b>	<b>повсеместно</b>



# Население.

## ■ План характеристики населения:

- 1. Тип воспроизводства;**
- 2. Миграции;**
- 3. Национальный состав;**
- 4. Религиозный состав;**
- 5. Урбанизация.**
- 6. Плотность населения.**



# 1 тип воспроизводства

страны	Естественный прирост
Великобритания	- 1,5
Франция	- 1,0
Ирландия	0,4
Греция	0,5
Австрия	1,4
Швеция	1,8
<b>Албания</b>	<b>20,0</b>

# Миграции: Европа - очаг трудовой миграции.

Страны-центры миграций	Из каких стран приезжают мигранты
Германия	Турция, Греция, Хорватия, Италия
Франция	Греция, Италия, Тунис, Алжир, Марокко, Испания, Португалия.
Великобритания	Италия, Испания, из Африки, Индии, Пакистана, Вест-Индии.

**ВЫВОД:** страны эмиграции – страны бывшие колонии, страны иммиграции – бывшие метрополии.

# Национальный состав – пестрота.

Приведите примеры народов,  
относящихся к разным языковым  
группам.

**Индоевропейская семья**

Ураль-  
ская семья

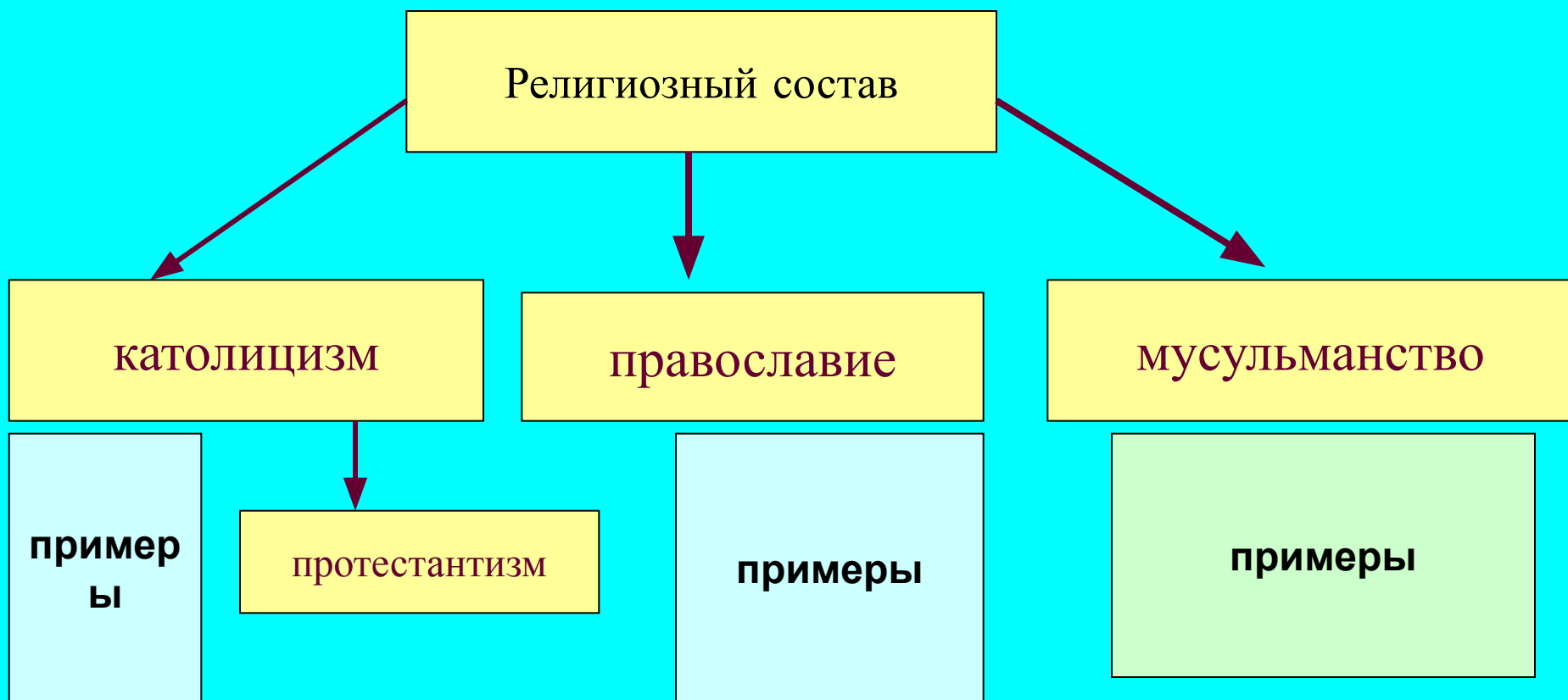
Славян- ская	Балтий- ская	Герман- ская	кельт- ская	Роман- ская	Грече- ская	Албан- ская	Финно- угорска я

# Как различаются страны по национальному составу? (приведите примеры)

Однонациональ- ные	Двунациональ- ные	Многонациональ- ные

# Религиозный состав.

(заполните таблицу, используя карту атласа)



Приведите примеры других религий.

# Урбанизация: ср.-74%

Степень урбанизации стран Европы.



высокая



средняя



низкая

примеры

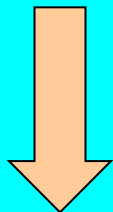
примеры

примеры

**ВЫВОД:** субурбанизация – отток населения из городов в пригород.




Приведите примеры крупнейших агломераций,  
используя карту учебника рис. 48 и  
приложение 13.



примеры

Города-миллионеры:

примеры



# Плотность населения.

- Один из наиболее густонаселенных районов мира.
- Более 100 чел./на км<sup>2</sup>.



Домашнее задание: стр. **161-166**,  
контурные карты

# Хозяйство стран Европы.

- Определяют четыре страны: Германия, Великобритания, Франция, Италия – широкий комплекс различных отраслей и производств.
- Испания, Нидерланды, Швейцария, Бельгия, Швеция – специализация на отдельных отраслях.



# Промышленность – главные отрасли.

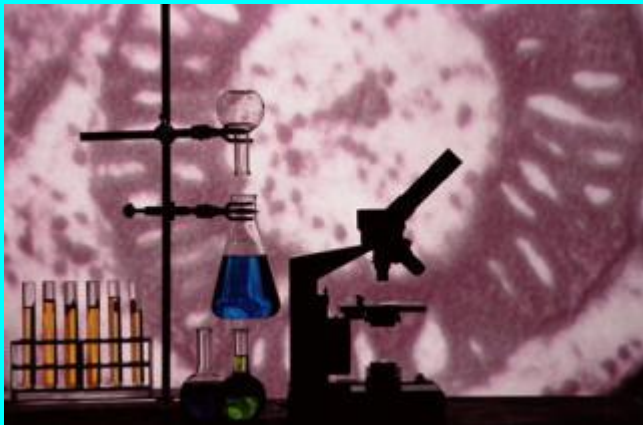
## 1. Машиностроение – ведущая отрасль.

1/3 всей промышленной продукции и 2/3 экспорта.

1. Автомобильная промышленность: Франция, ФРГ, Италия, Швеция, Венгрия, Великобритания, Бельгия.
2. Электроника, станкостроение, приборостроение;
3. Судостроение и др.

# Химическая промышленность.

## 1. Германия – лидер.



**Особенность:**

**Переориентация на углеводородное сырье – нефть – НПЗ в эстуариях рек: Рейна, Дуная – страны Восточной Европы – нефтепровод «Дружба».**

# ТЭК.

Нефть, газ, уголь (бурый) –  
Польша и Германия.

ТЭС – на угольные бассейны и  
морские порты.

ГЭС – Норвегия, Швеция,  
Швейцария.

Крупнейший гидроузел на  
Дунае – Железные ворота –  
Румыния и Югославия.

АЭС – Франция, Бельгия.  
Великобритания, Чехия.  
Словакия, Венгрия, Болгария.





# Металлургия.

Черная металлургия: ФРГ, Великобритания, Франция, Испания, Бельгия, Люксембург, Польша – «Хуто-Краков» и «Катовице», Чехия – на топливо или сырье.

Италия – порт: Таранто – на привозное сырье.

Переход на мини-заводы.

## Алюминиевая промышленность:

- Франция, Италия, Венгрия, Румыния, Греция – на свое сырье – бокситы.
- Норвегия, Швейцария, ФРГ, Австрия – на дешевую электроэнергию.

Медная промышленность- ФРГ, Франция, Великобритания, Италия, Бельгия, Польша, Югославия.



**Лесная промышленность:**  
Швеция и Финляндия – отрасли международной специализации.

**Легкая промышленность:**  
Португалия – «швейная фабрика», Италия – «обувная».



# Сельское хозяйство.

Заполните таблицу, используя текст учебника.



Североевропейский тип	
Среднеевропейский тип	
Южноевропейский тип	

**Рыболовство – Норвегия, Исландия, Дания.**



Франция,

Нидерланды,

Швейцария.



Голландия



Франция. Испания, Италия. Португалия.



# Транспорт:

Западноевропейский тип

*1 место в мире по обеспеченности транспортной сети, по густоте.*

*Главная река – Дунай  
(назовите страны, через которые протекает река)*

*Лидер – автомобильный транспорт.*

*Крупнейший порт  
- Роттердам*

# Наука. Финансы.



Кембридж (Великобритания)



*Швейцарские банки*

# Отдых. Туризм.





# Проверка знаний:

1 вариант нечетные

2 вариант четные

1. «Лицом» Зарубежной Европы является:

- А) ТЭК;                      Б) металлургия  
В) машиностроение      Г) легкая  
промышленность

2. Главным районом трудовой миграции населения является:

- А) Ц.Европа      Б) Ю.Европа  
В) С.Европа      Г) В.Европа

3. Больше всего нефти в Зарубежной Европе добывается:

- А) Испании      Б) Норвегии  
В) Румынии      Г) Великобритании.

4. Энергетика Франции базируется на:

- А) ТЭС      Б) ГЭС      В) АЭС      Г) ПЭС

**5. Наибольший уровень урбанизации в Зарубежной Европе характерен для:**

- А) Франции      Б) Германии  
В) Италии      Г) Великобритании.

**6. Реки Зарубежной Европы используются в первую очередь для:**

- А) рыболовства.      Б) транспортных целей.  
В) орошения.      Г) стока промышленных вод.

**7. К странам Южной Европы относятся:**

- А) Италия, Испания, Швейцария.  
Б) Греция, Румыния, Болгария.  
В) Испания, Греция, Италия.  
Г) Австрия, Болгария, Албания.

**8. Выберите страну с федеративным устройством:**

- А) Чехия;      Б) Финляндия;      В) Бельгия; Г) Дания.

**9. Выберите страну с монархической формой правления:**

- А) Швейцария;      Б) Ирландия;  
В) Болгария;      Г) Нидерланды.

**10. Самая большая по площади страна Европы:**

- А) Франция;                      Б) Украина;  
В) Великобритания;      Г) Испания.

**11. Лидер в добыче газа среди европейских стран:**

- А) Великобритания;      Б) Норвегия;  
В) Нидерланды;              Г) Украина.

**12. Лидер в производстве легковых автомобилей в Европе:**

- А) Франция;      Б) Италия;  
В) Швеция;      Г) Германия.

# Проверка:

1 – В

3 – Б

5 – Г

7 – В

9 – Г

11 – А

2 – А

4 – В

6 – Б

8 – В

10 – Б

12 – Г

Оценка:

«5» – 6 правильных

«4» – 5

«3» – 4

Домашнее задание: тема 6, § 1.