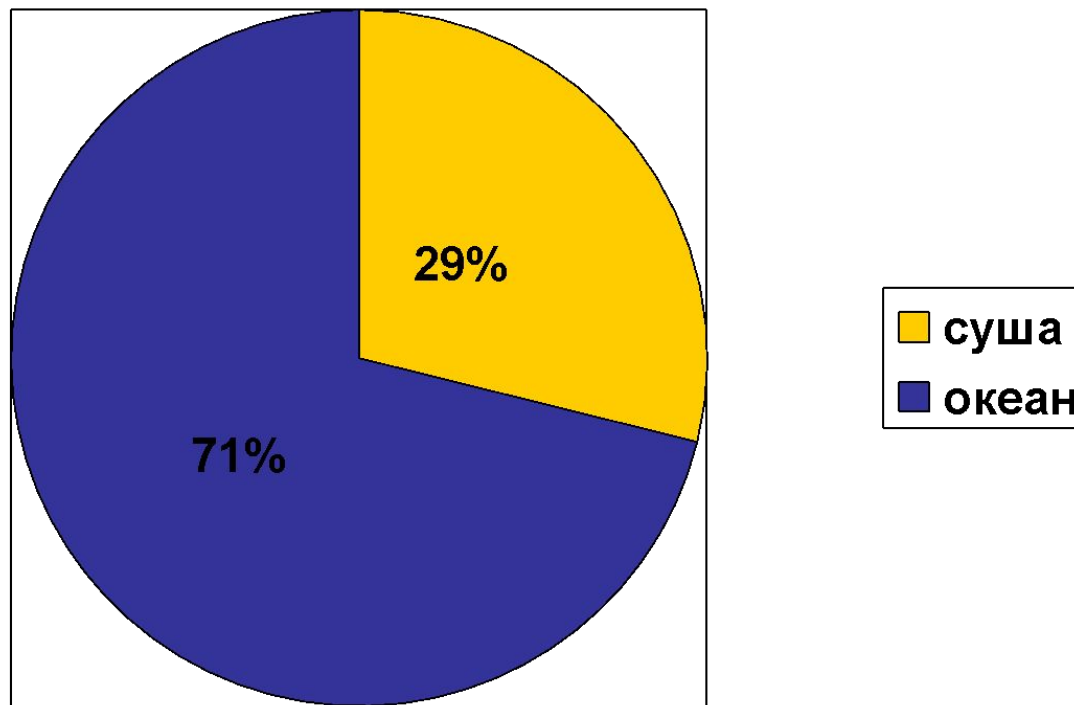


Соотношение суши и океана.



Гидросфера - водная оболочка Земли.



- **Мировой океан - непрерывная оболочка Земли.**

Суша в океане.

материки

острова

полуострова

архипелаги

Материк-это огромный участок суши в Мировом океане

Остров – это часть суши, окруженная со всех сторон водой.

Полуостров – это часть суши, окруженная с 3-х сторон водой.

Архипелаг - это группа островов, находящиеся близко друг от друга.

О. Гренландия

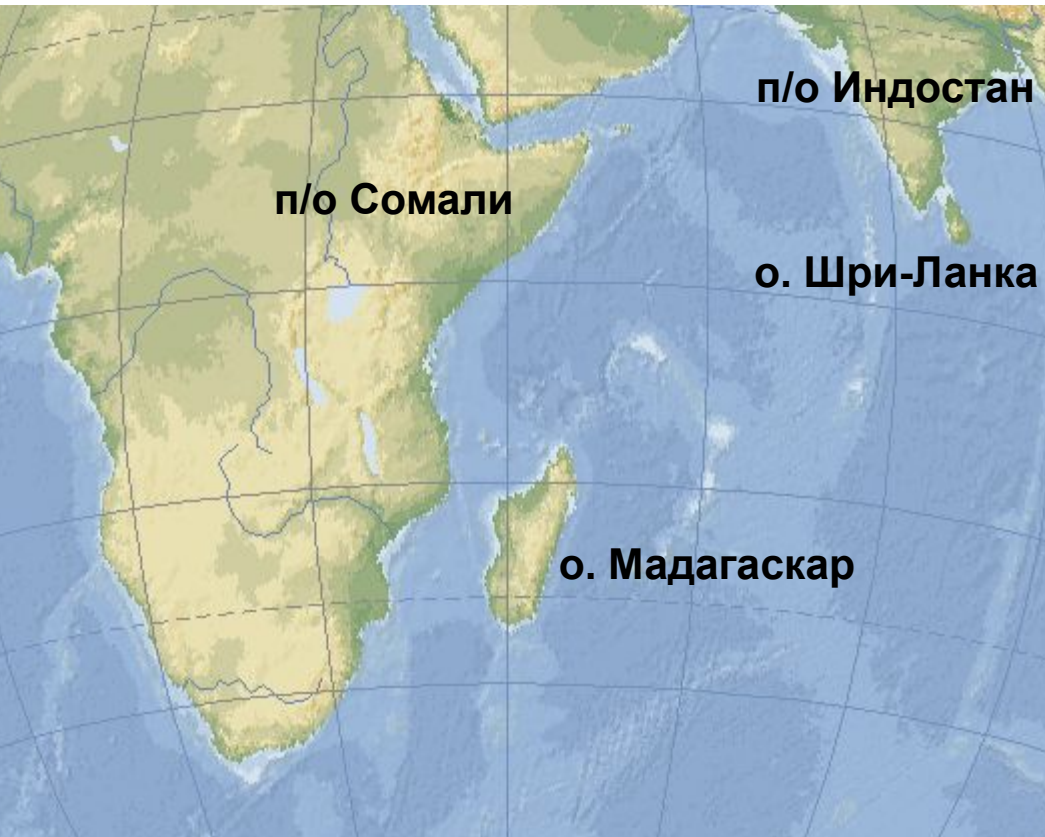

П-в Камчатка,
Аравийский.

Малайский арх.

Суша в океане.



Острова, архипелаги и полуострова



Острова по происхождению

вулканиче
ские

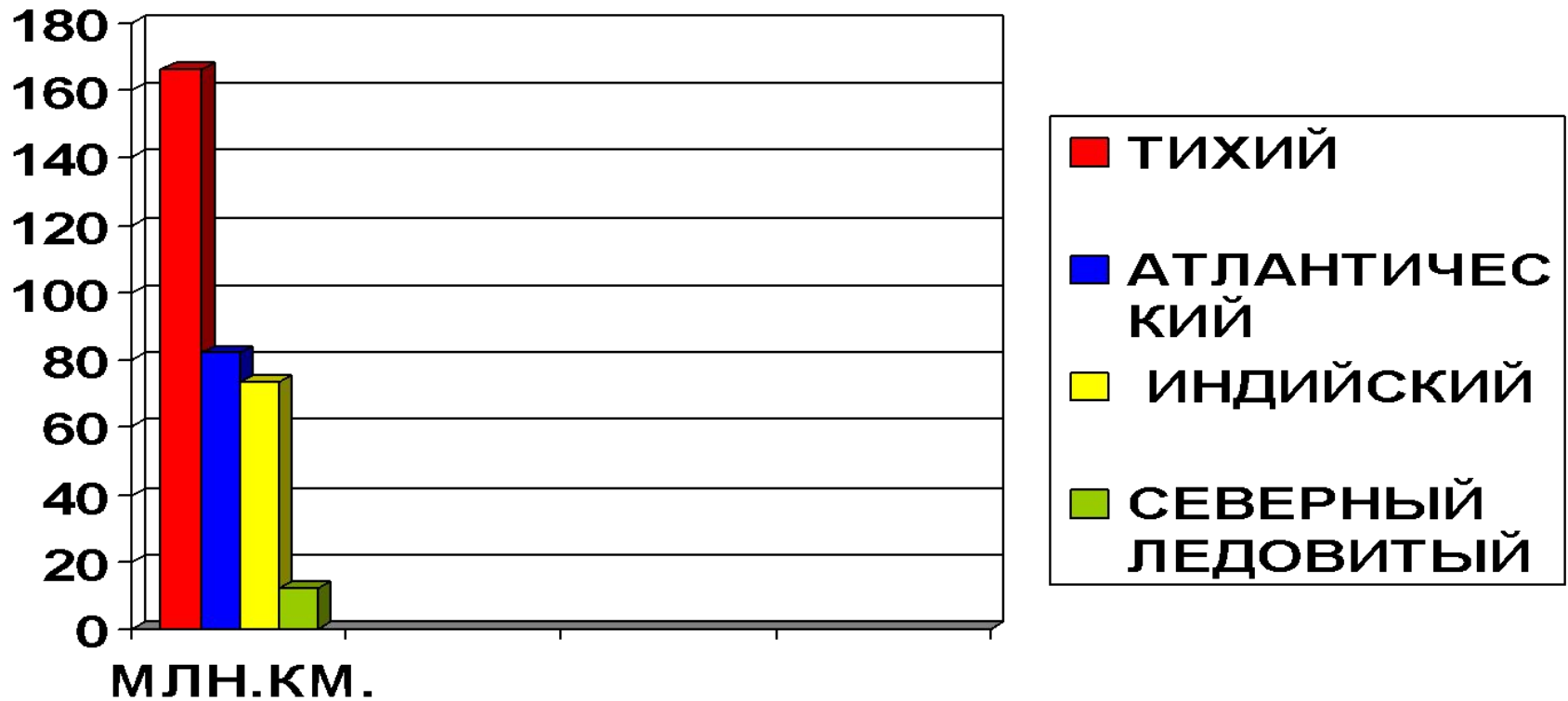
коралловые

материковые

задание:

1. Найдите на карте полушарий все материки Земли и в порядке уменьшения их по площади покажите.
2. Найдите на карте по 2-3 примера крупных островов, полуостровов, архипелагов и нанесите их на к\к
3. Найдите на карте все океаны Земли. Нанесите их на к\к

ОКЕАНЫ ЗЕМЛИ





Найди на карте:

Черное море,

Красное море,

Карибское море,

Желтое море.

Море - это часть океана, отличающаяся от него свойствами воды , течениями, живущими в нем организмами.

ЗАДАНИЕ:

- 1. Пользуясь картами атласа, определите, внутренними или окраинными являются моря: Красное, Карское, Аравийское, Охотское.**
- 2. Частями, каких океанов являются эти моря.**

Моря Северного
Ледовитого
океана

Баренцево
Карское
Лаптевых
Чукотское
Восточно-
Сибирское и др.

Моря Тихого
океана

Берингово, Охотское,
Восточно-Китайское,
Южно-Китайское,
Тасманово

Моря Индийского
океана

Красное
Аравийское

Моря
Атлантического
океана

Черное, Средиземное,
Норвежское, Северное
Балтийское и др.



Залив - это часть океана (моря), вдающаяся в сушу, но свободно сообщаящаяся с океаном (морем).

Бискайский, Бенгальский, Мексиканский.
(Найди на карте в атласе).





Проливы:

- Дрейка,
- Магелланов,
- Берингов.

(Найди на карте).

Пролив - сравнительно неширокое водное пространство, ограниченное с двух сторон берегами материков или островов.