

КОНКУРС ИНТЕРАКТИВНЫХ ПРЕЗЕНТАЦИЙ "ИНТЕРАКТИВНАЯ МОЗАИКА".

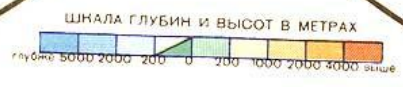
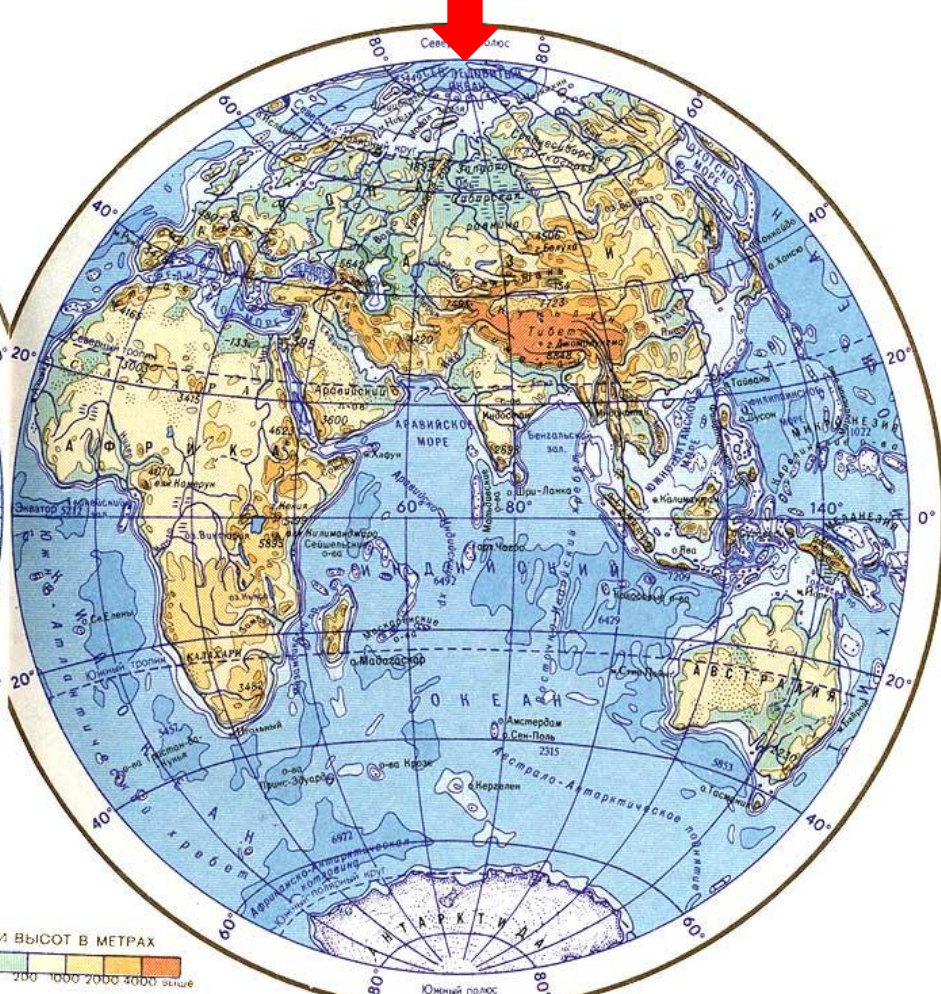
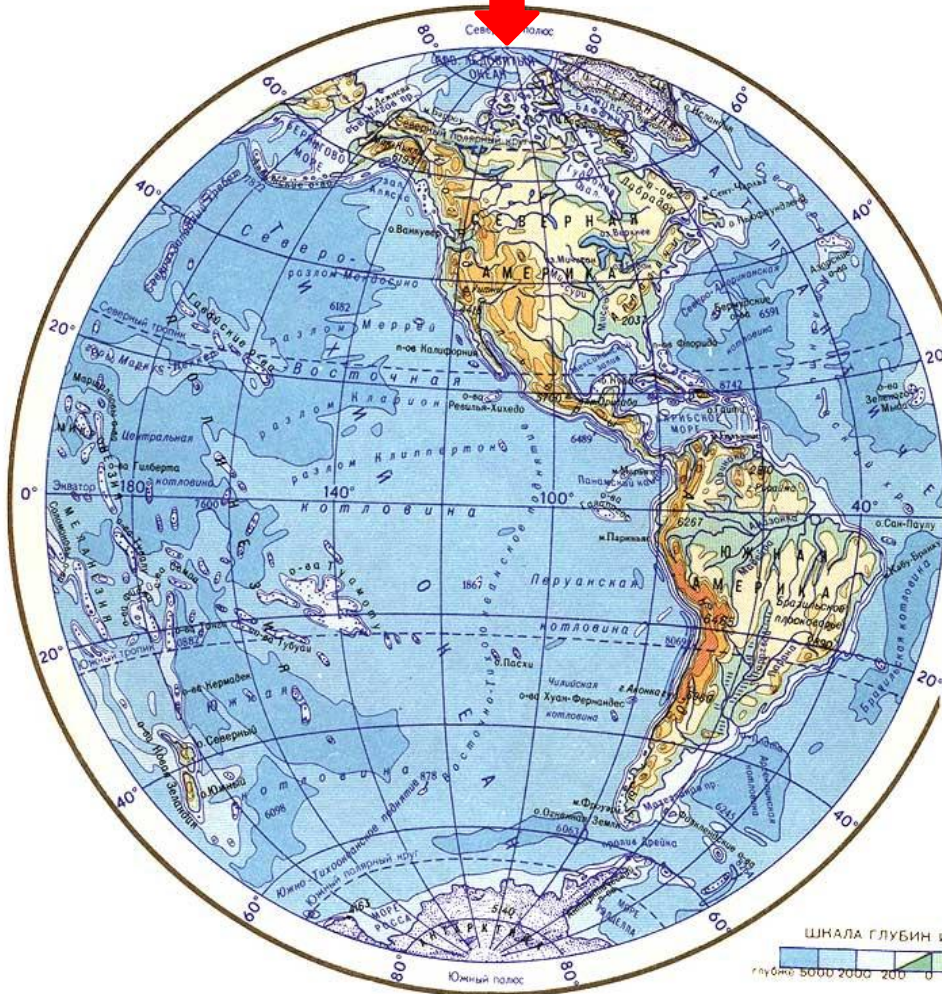
организатор: Pedsovet.su;

Абрамова Наталья Юрьевна

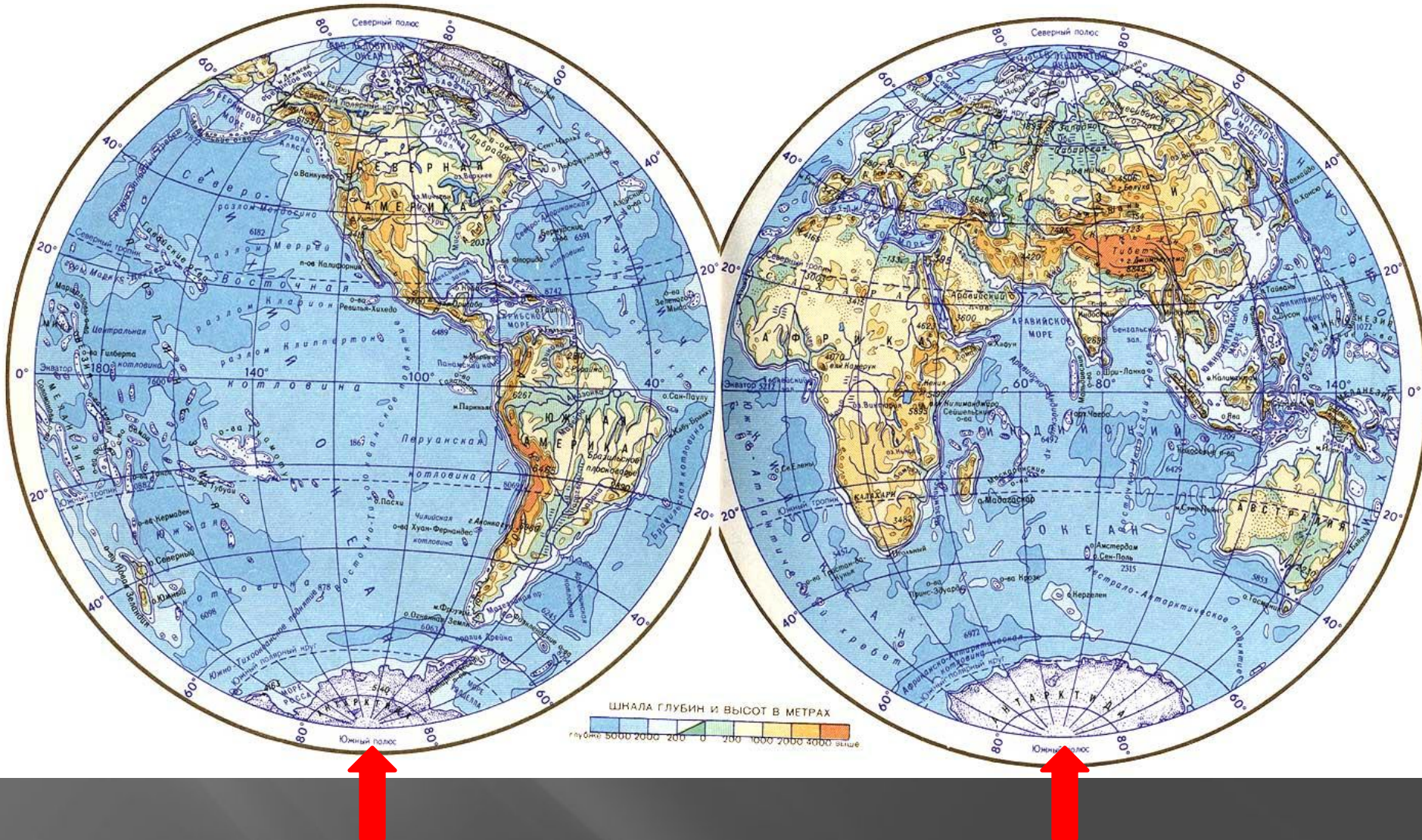
МОУ Средняя общеобразовательная школа
№8

Учитель географии высшей
квалификационной категории

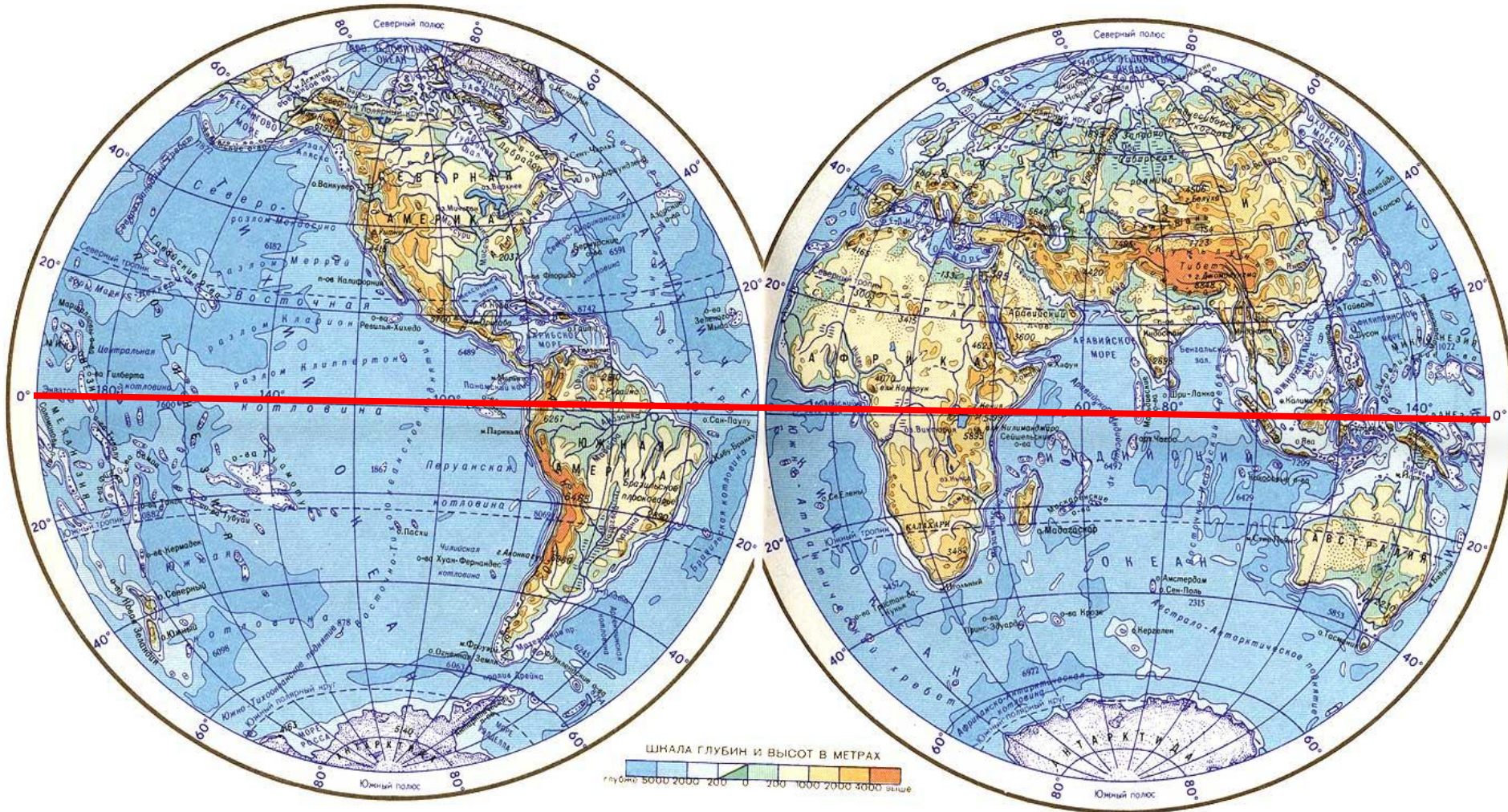
северный полюс



ЮЖНЫЙ ПОЛЮС



Экватор



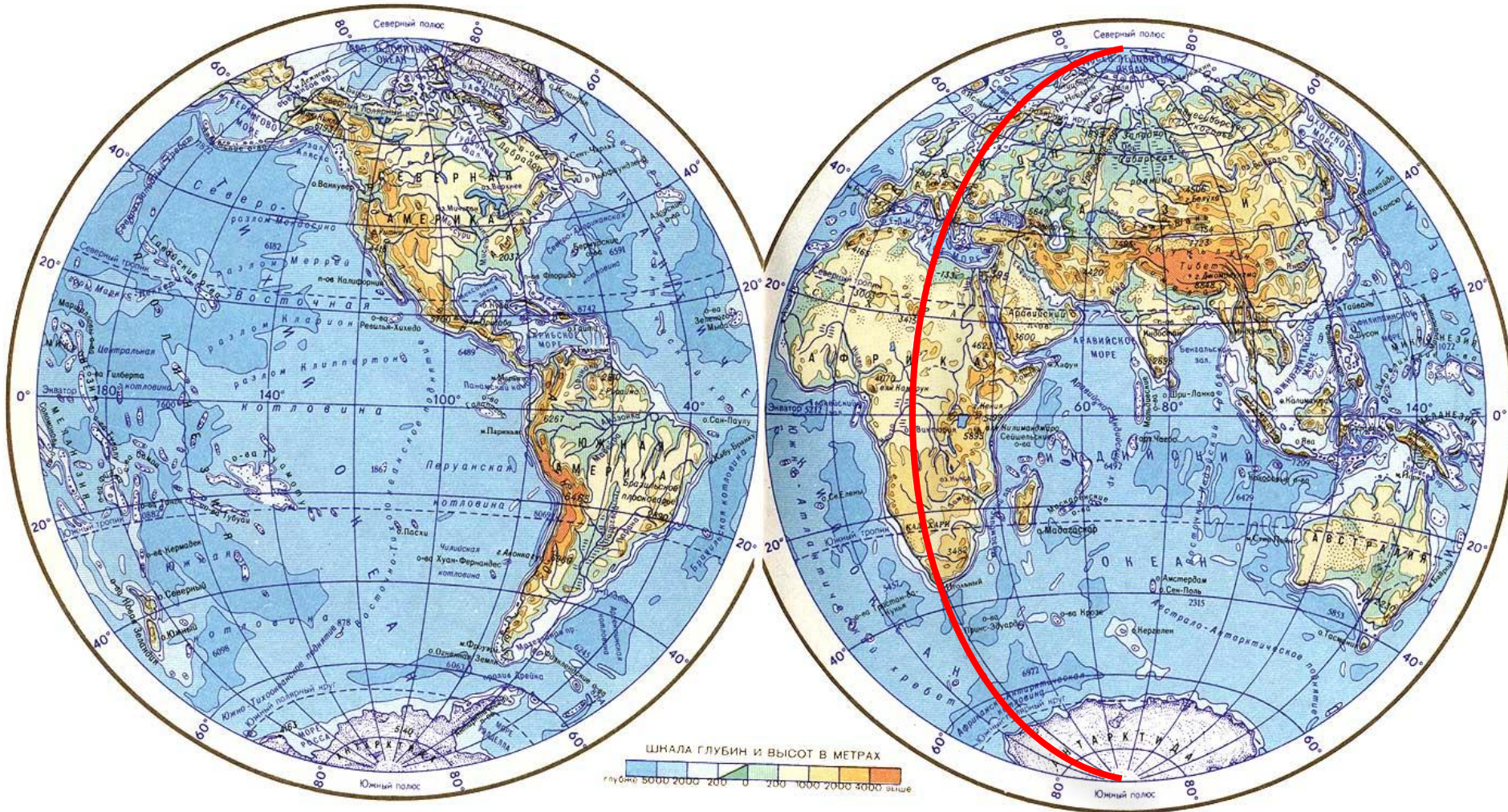
**Какие материки
пересекает экватор?**



**Какие океаны пересекает
экватор?**



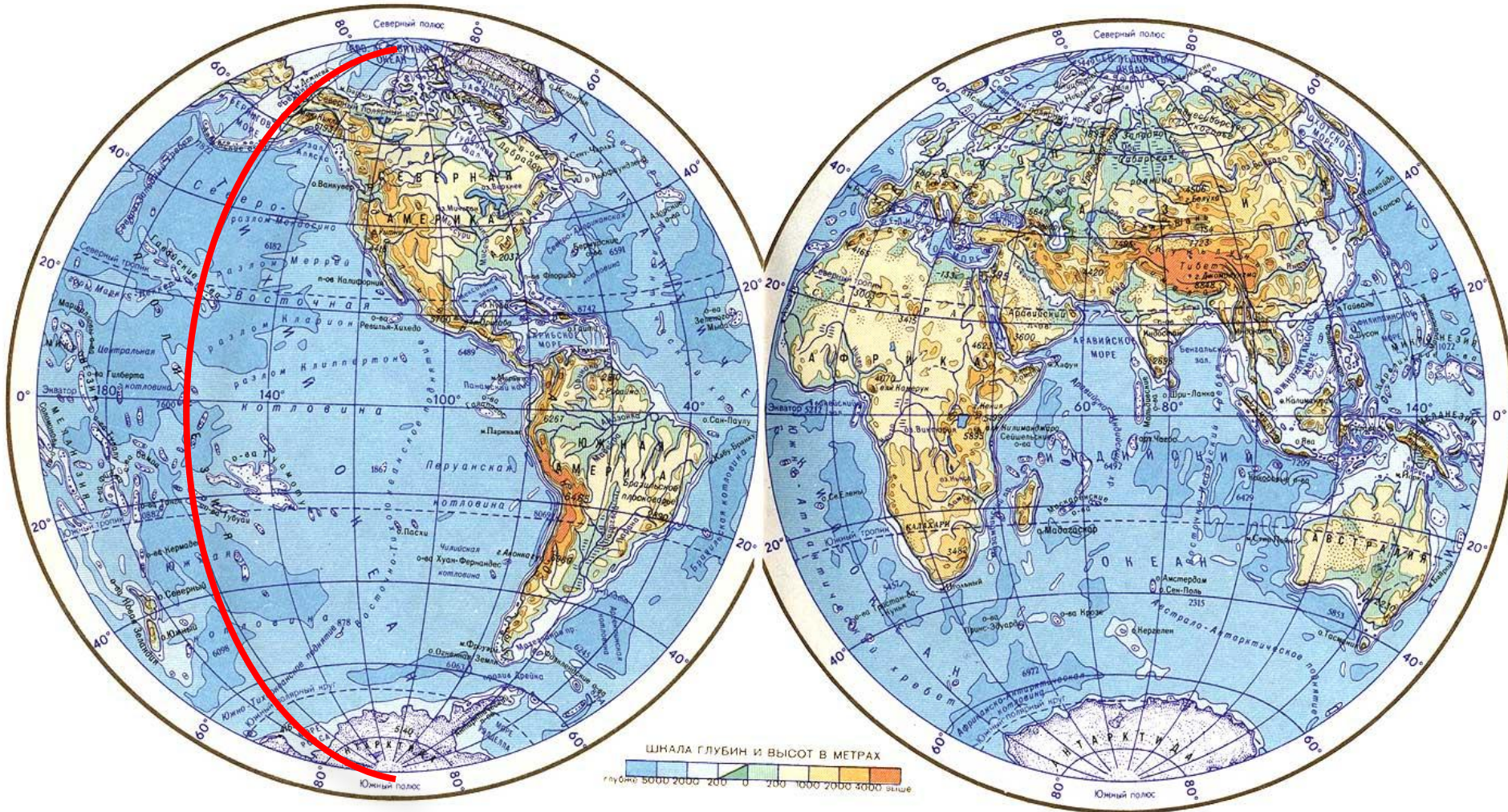
Гринвичский (нулевой) меридиан



**Какие материки пересекает
гринвичский меридиан?**

**Какие океаны пересекает
гринвичский меридиан?**

180-й меридиан



**Какие материки пересекает
180-й меридиан?**

**Какие океаны пересекает
180-й меридиан?**

В каких полушариях расположены:

Австралия

Южном и
Восточном

Северная Америка

Северном и
Западном

Антарктида

Южном, Восточном
и Западном

Южная Америка

Северном, Южном
и Западном

Африка

Северном, Южном,
Западном и Восточном

Таблица

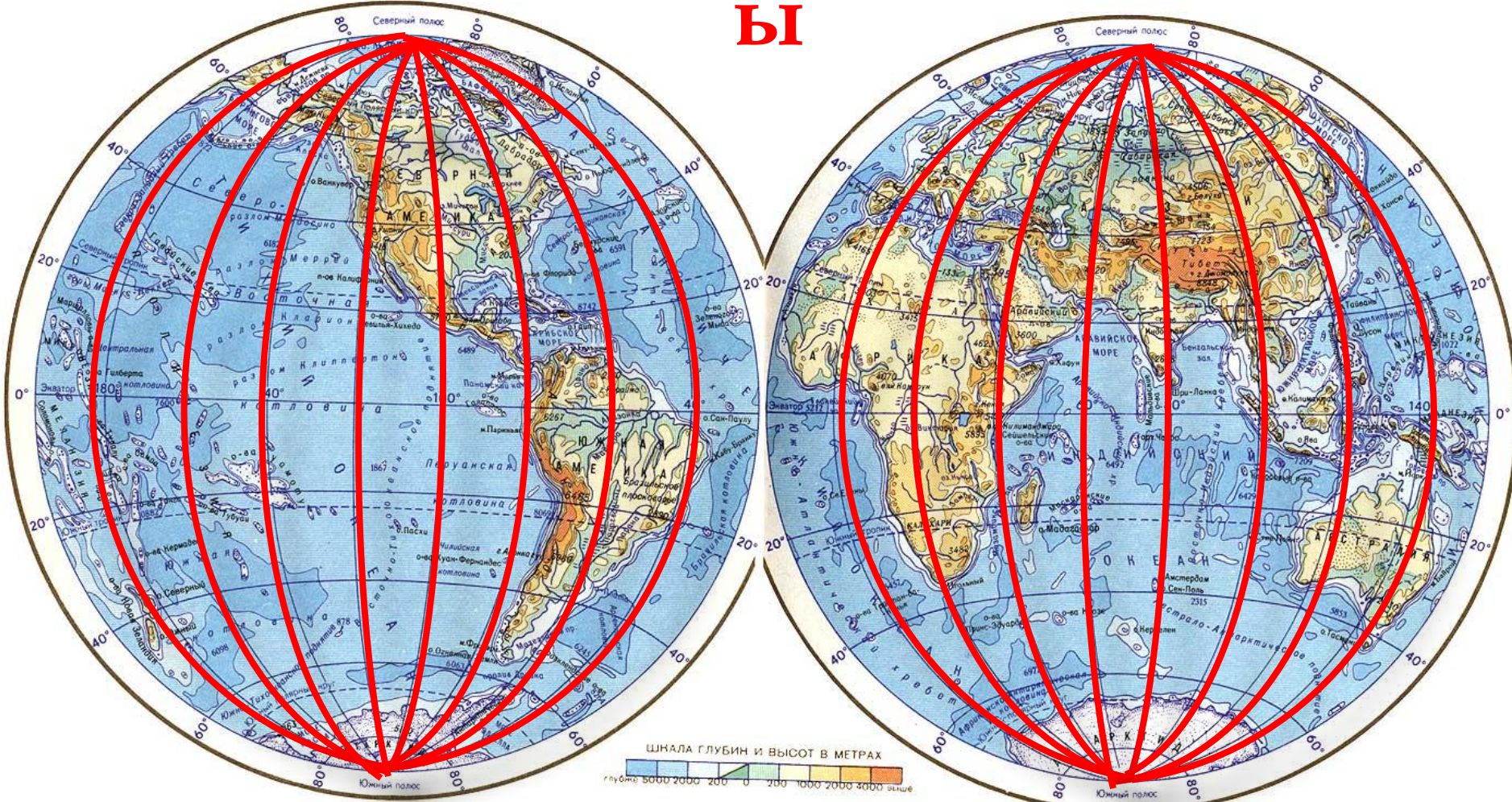
«Свойства линий градусной сетки»

Признаки линий градусной сетки	Меридианы	Параллели
В какие стороны горизонта направлены?		
Какова длина в градусах?		
Какова длина в километрах?		
Какова длина 1 в километрах?		
Какую форму имеют на глобусе?		
Какую форму имеют на карте полушарий?		

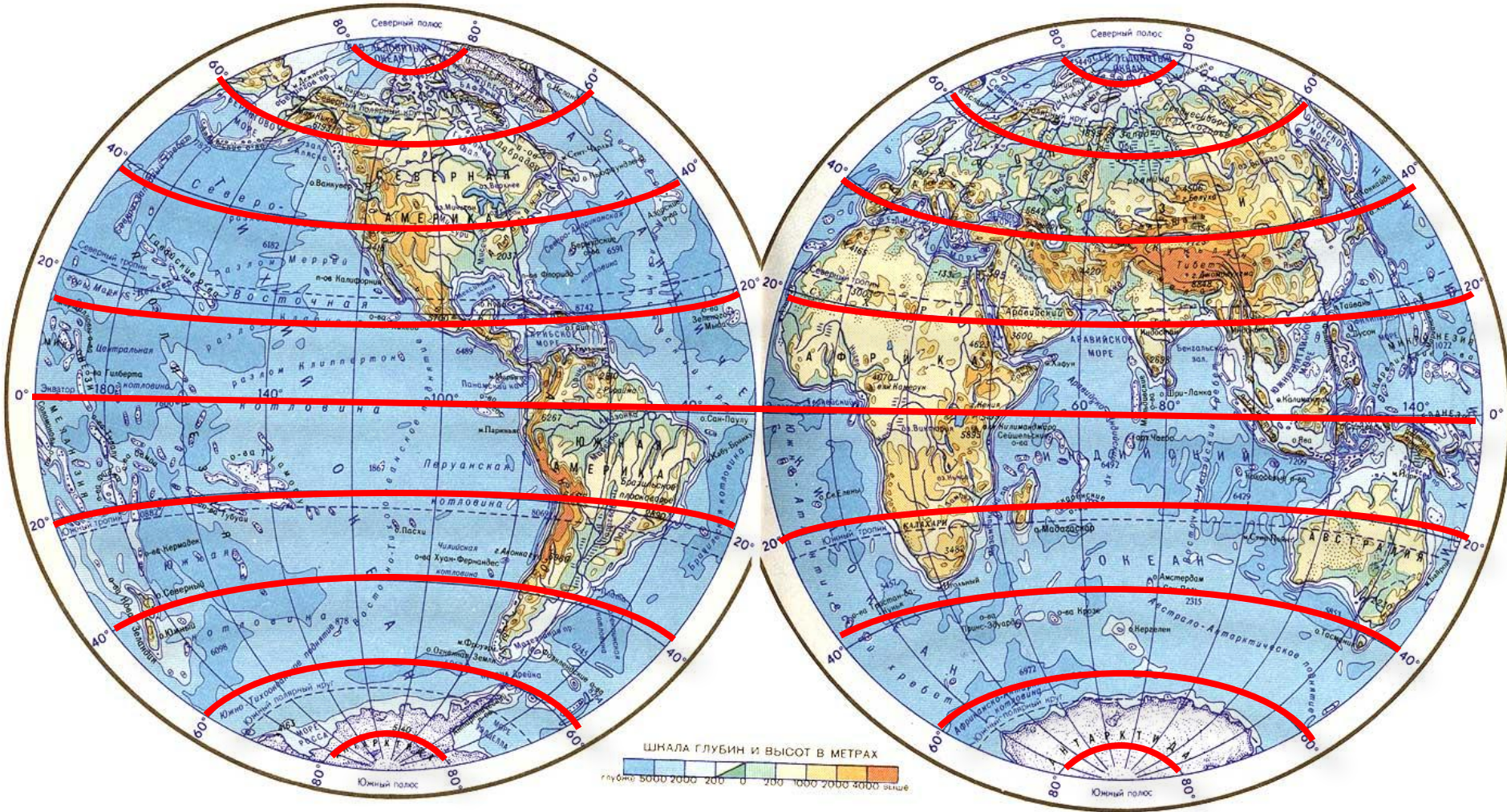
кривые линии

меридиан

Ы



параллели



Географические координаты

северная
широта

западная
долгота

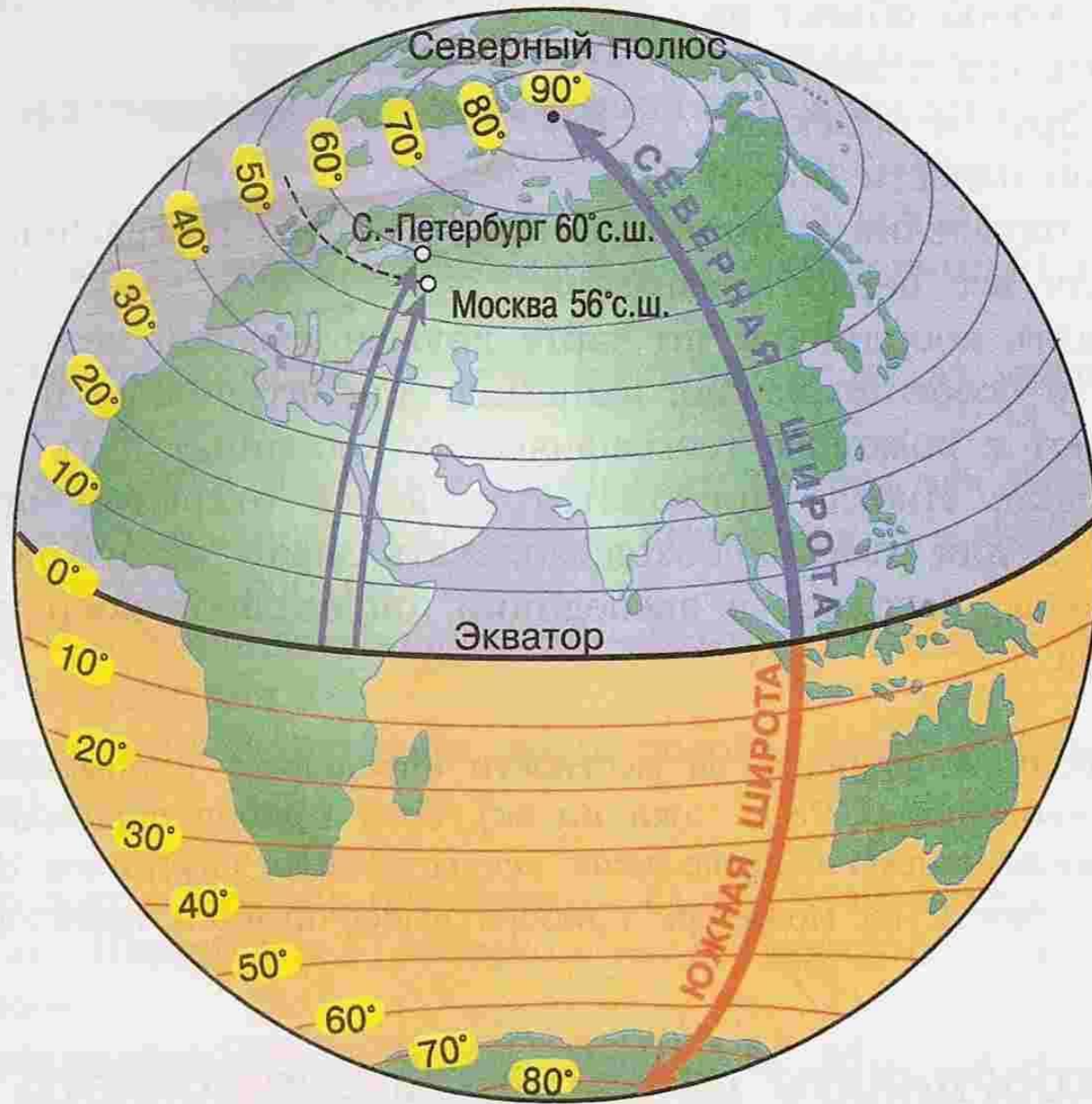
ЮЖНАЯ

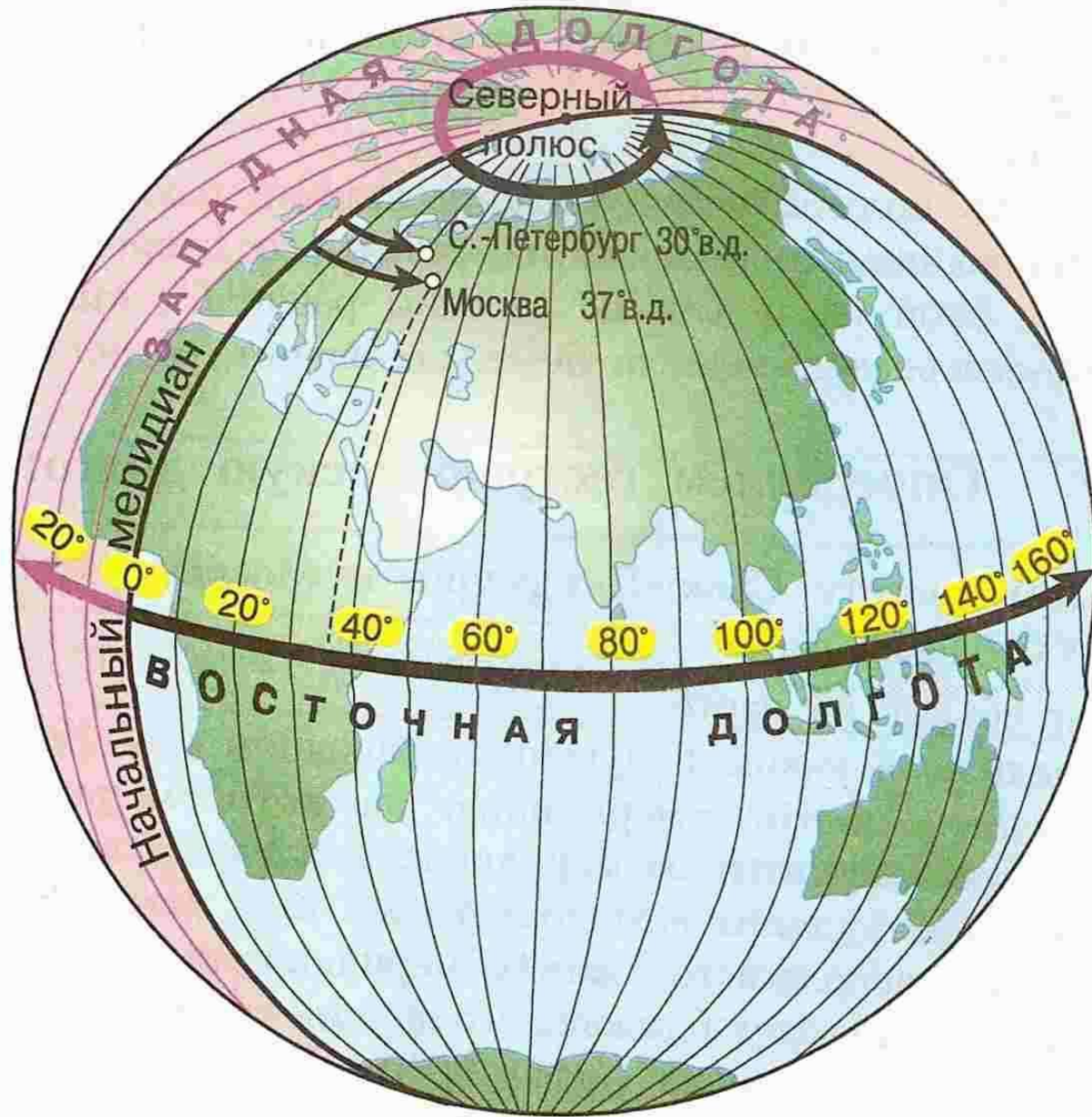
ВОСТОЧНАЯ

Отсчитывается от
экватора

Отсчитывается от
нулевого меридиана

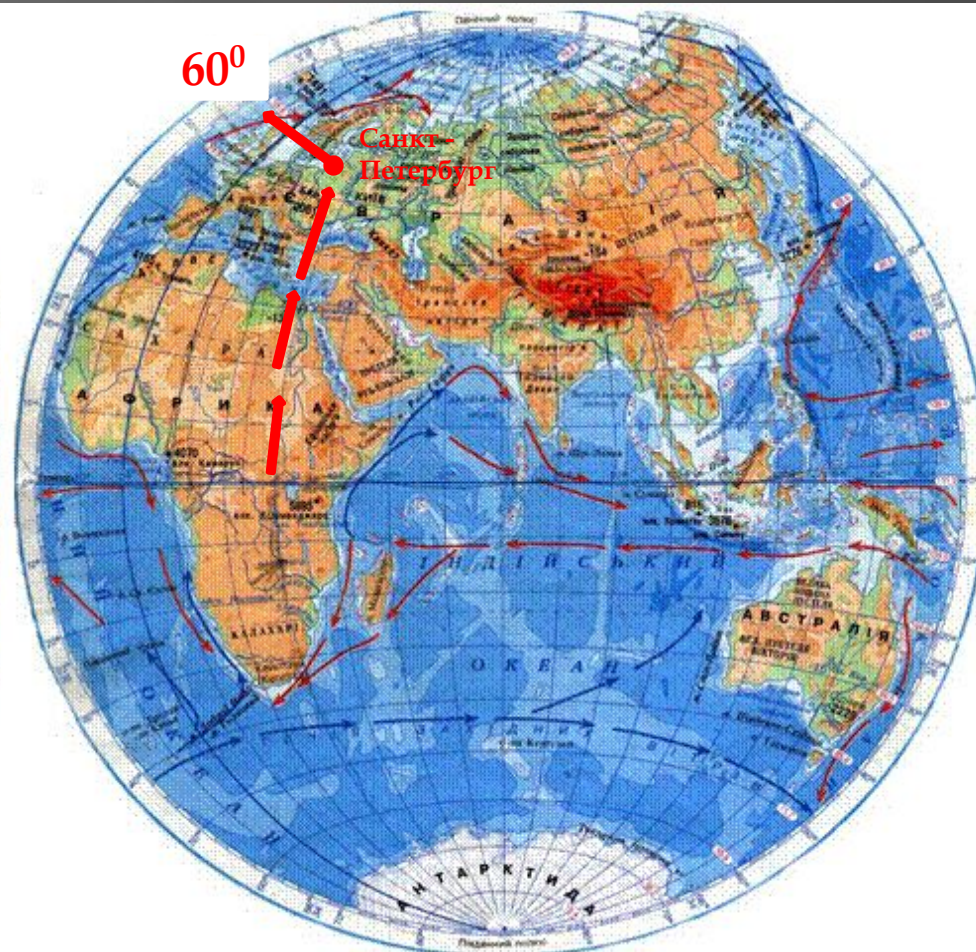
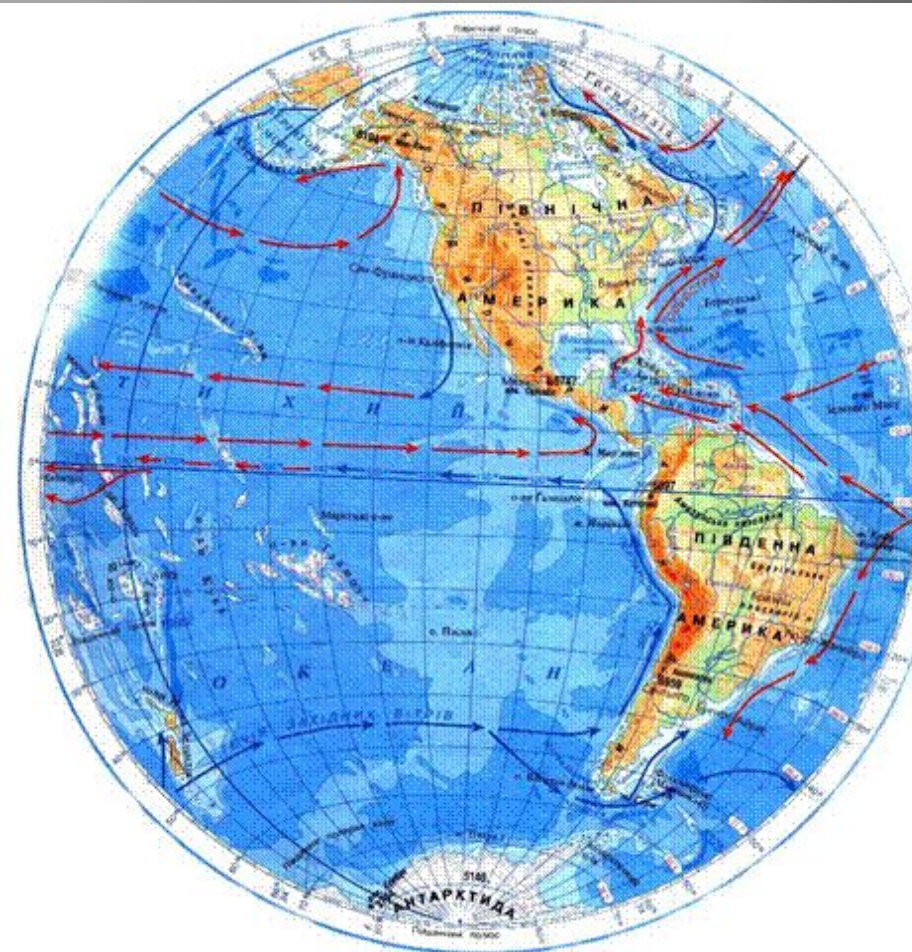






ОПРЕДЕЛИМ КООРДИНАТЫ ГОРОДА САНКТ - ПЕТЕРБУРГ

Широта - 60° северной широты



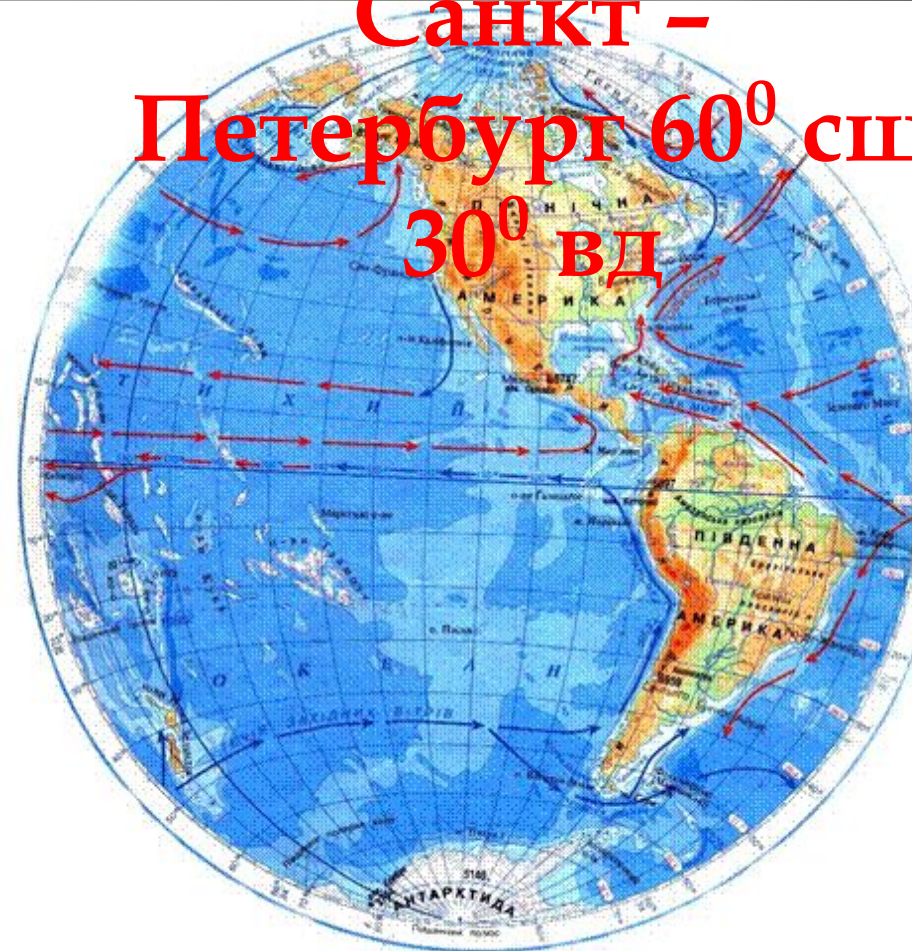
Определим координаты города Санкт - Петербург

Широта - 60° северной широты
Долгота - 30° восточной

Санкт -
Петербург 60° сш
 30° вд

ДОЛГОТЫ

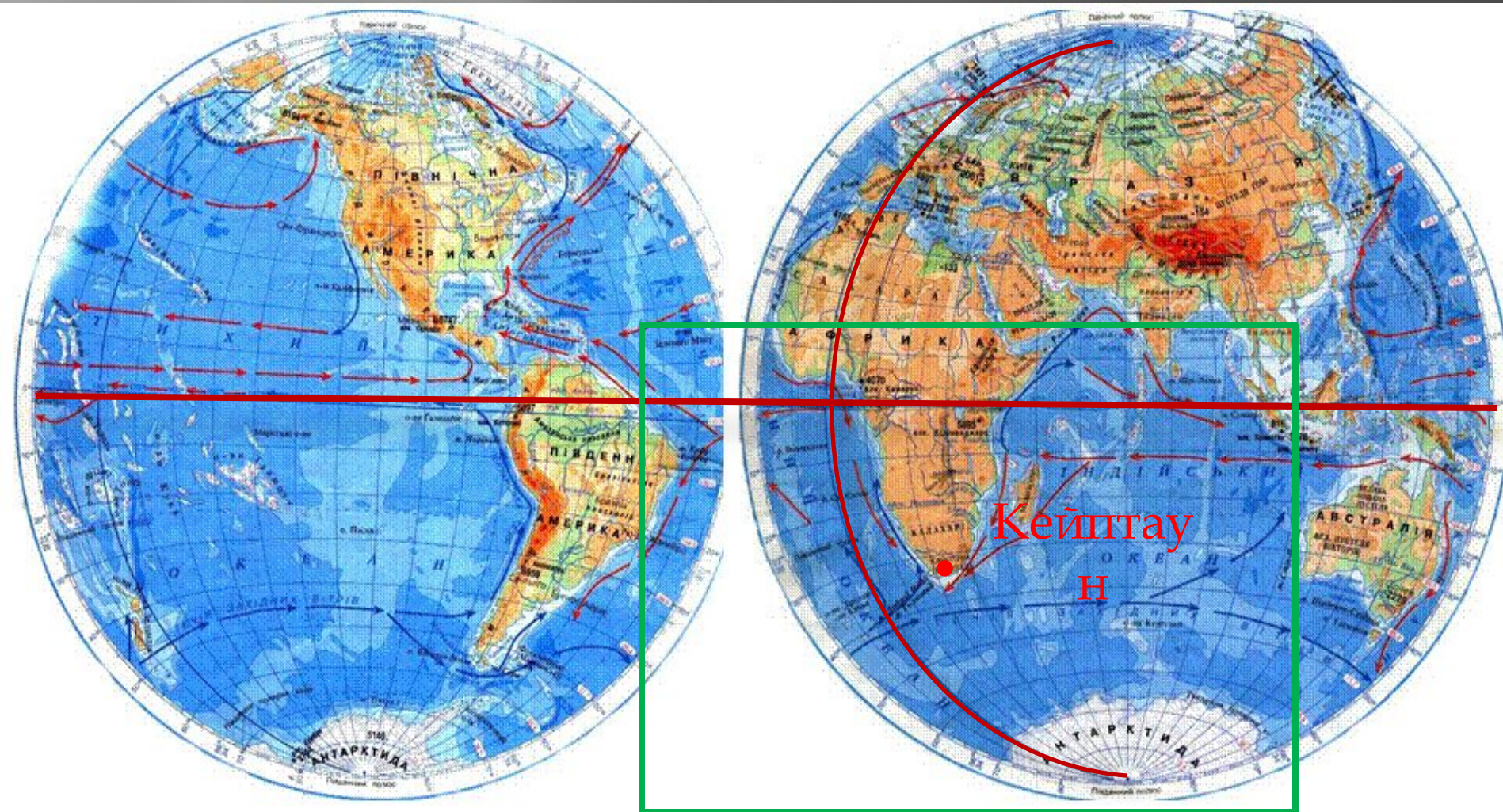
Восточная
долгота



ОПРЕДЕЛИМ КООРДИНАТЫ ГОРОДА КЕЙПТАУН (ЮЖНАЯ АФРИКА)

Широта - южная широта

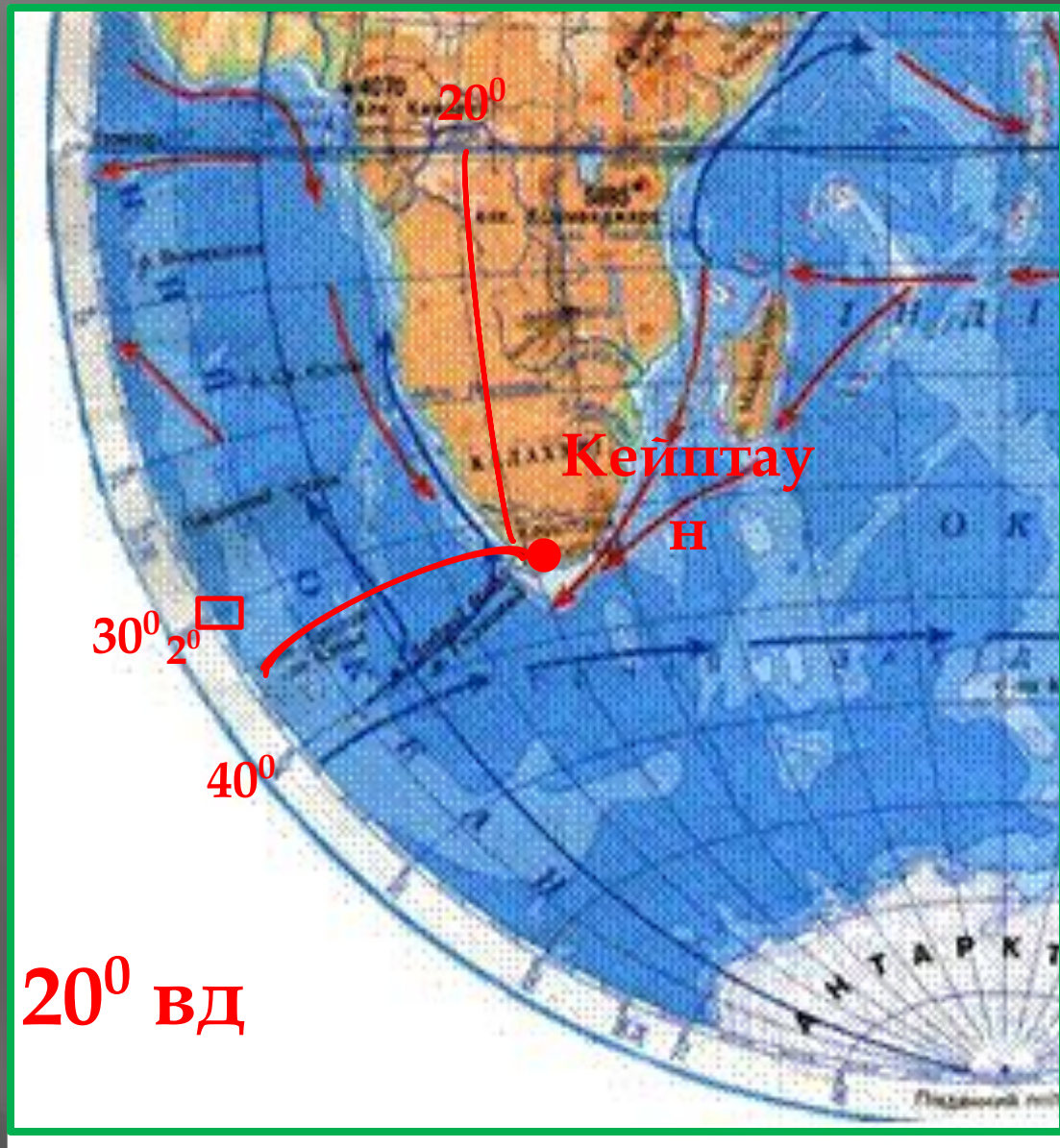
Долгота - восточная долгота



Определим координаты города Кейптаун

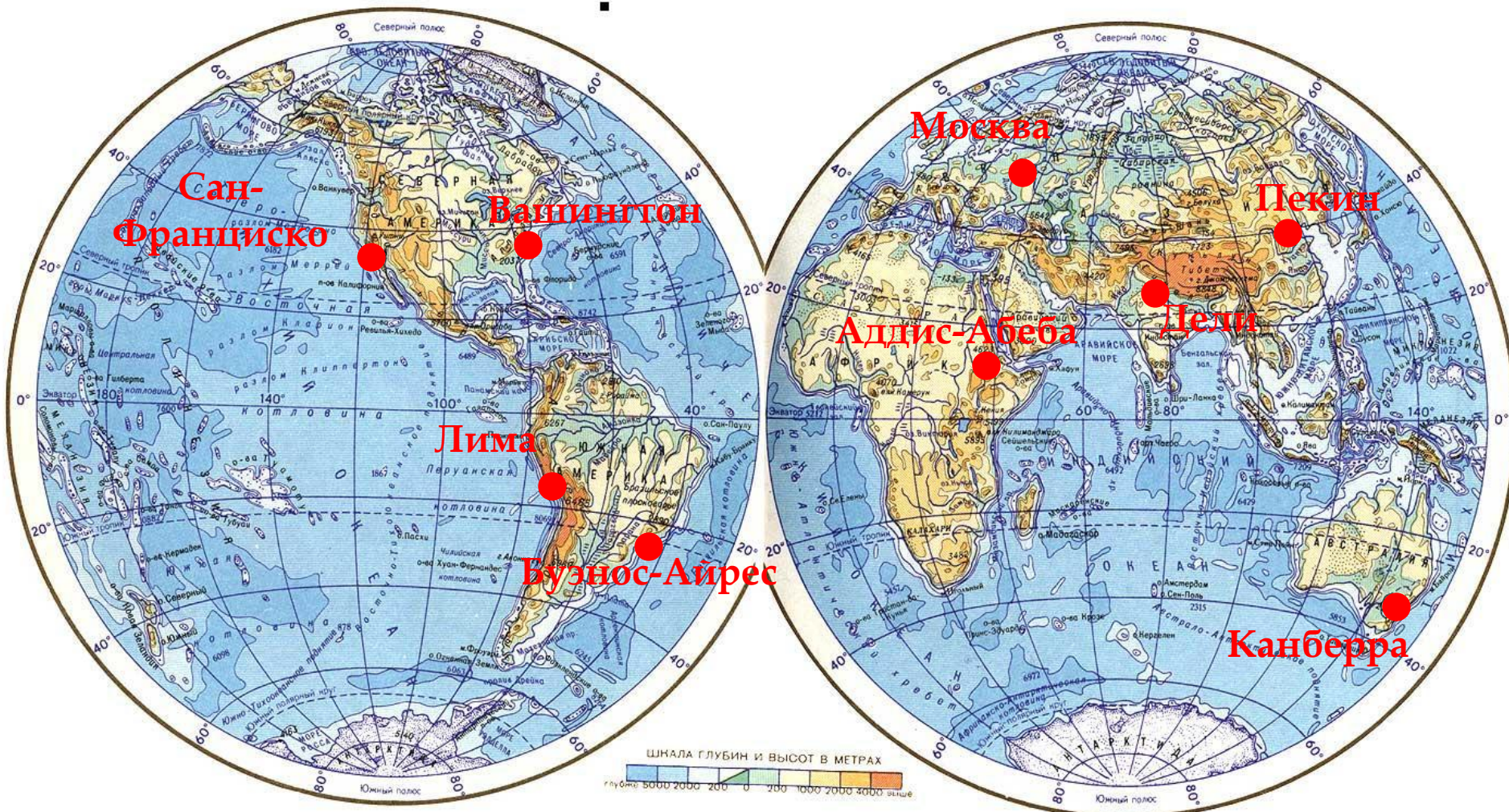
34° северной
широты

20° восточной долготы



Кейптаун 34° сш 20° вд

ОПРЕДЕЛИ КООРДИНАТЫ ГОРОДОВ:



ПРОВЕРЬ РЕЗУЛЬТАТЫ СВОЕЙ РАБОТЫ:

Москва	56° сш 37° вд
Дели	28° сш 76° вд
Пекин	39° сш 117° вд
Аддис-Абеба	9° сш 39° вд
Канберра	36° юш 149° вд
Вашингтон	39° сш 76° зд
Сан-Франциско	37° сш 122° зд
Лима	15° юш 75° зд
Буэнос-Айрес	35° юш 58° зд

КАКИЕ ОБЪЕКТЫ РАСПОЛОЖЕНЫ В КООРДИНАТАХ:

39° сш 87° вд

г. Джомолунгма

41° сш 15° вд

(Эверест)

3° юш 38° вд

вулкан Везувий

20° сш 155° зд

вулкан Килиманджаро

6° сш 62° зд

вулкан Килауэа

19° юш 26° вд

водопад Анхель

33 юш 70° зд

водопад Виктория

гора Аконкагуа

ИСТОЧНИКИ МАТЕРИАЛОВ

Алексеев А.И. «География Природа и люди 6 класс» М. «Просвещение» 2010.

Атлас физическая география. Начальный курс 6 класс. М. «Дрофа» 2007.

Герасимова Т.П. Крылова О.В. «Методические пособие по физической географии 6 класс» . М. «Просвещение» 1991.

Крылова О.В. «Практические работы по географии 6 класс» М. «Витапресс» 2004.

СПИСОК ИЛЛЮСТРАЦИЙ

<http://rupics.eu/domain/jungleseeds.com/>

<http://www.mapsmaps.ru/physicalmaps/physicalmapsworld/fizicheskaya-karta-zemnyx-polusharij.html>

