



**Министерство природных ресурсов  
и охраны окружающей среды Республики Коми**

# ОСНОВНЫЕ ЭТАПЫ ФОРМИРОВАНИЯ СИСТЕМЫ ООПТ В РЕСПУБЛИКЕ КОМИ

*Л.Я. Огородовая*

Корткерос - 15 марта 2012 г

**Федеральный закон «Об особо охраняемых природных территориях»**  
**от 14 марта 1995 г. № 33-ФЗ**

Особо охраняемые природные территории - участки земли, водной поверхности и воздушного пространства над ними, где располагаются природные комплексы и объекты, которые имеют особое природоохранное, научное, культурное, эстетическое, рекреационное и оздоровительное значение, которые изъяты решениями органов государственной власти полностью или частично из хозяйственного использования и для которых установлен режим особой охраны.

Особо охраняемые природные территории относятся к объектам общенационального достояния.

С учетом особенностей режима особо охраняемых природных территорий и статуса находящихся на них природоохранных учреждений различаются следующие категории указанных территорий:

- а) государственные природные заповедники, в том числе биосферные;
- б) национальные парки;
- в) природные парки;
- г) государственные природные заказники;
- д) памятники природы;
- е) дендрологические парки и ботанические сады;
- ж) лечебно-оздоровительные местности и курорты.

Государственные природные заказники могут иметь различный профиль, в том числе быть:

а) комплексными (ландшафтными), предназначенными для сохранения и восстановления природных комплексов (природных ландшафтов)



Федеральный закон «Об особо охраняемых природных территориях»  
от 14 марта 1995 г. № 33-ФЗ

Государственные природные заказники могут иметь различный профиль, в том числе быть:

б) биологическими (ботаническими и зоологическими), предназначенными для сохранения и восстановления редких и исчезающих видов растений и животных, в том числе ценных видов в хозяйственном, научном и культурном отношении;



**Федеральный закон «Об особо охраняемых природных территориях»  
от 14 марта 1995 г. № 33-ФЗ**

Государственные природные заказники могут иметь различный профиль, в том числе быть:

в) палеонтологическими,

предназначенными для сохранения ископаемых объектов;



Федеральный закон «Об особо охраняемых природных территориях» от 14 марта 1995 г. № 33-ФЗ

Государственные природные заказники могут иметь различный профиль, в том числе быть:

г) гидрологическими  
(болотными,  
озерными, речными,  
морскими),  
предназначенными




для сохранения и  
восстановления ценных  
водных объектов и  
экологических систем;

Федеральный закон «Об особо охраняемых природных территориях»  
от 14 марта 1995 г. № 33-ФЗ

Государственные природные заказники могут иметь различный профиль, в том числе быть:

д) геологическими,  
предназначенными  
для сохранения  
ценных объектов и  
комплексов неживой  
природы.



**Федеральный закон «Об особо охраняемых природных территориях»  
от 14 марта 1995 г. № 33-ФЗ**



## Динамика изменения в Республике Коми количества федеральных и региональных ООПТ

| <u>Год</u>   | <u>Образованы</u> | <u>Упразднены</u> | <u>Функционируют</u> |
|--------------|-------------------|-------------------|----------------------|
| 1930         | 1                 |                   | 1                    |
| 1964         | 1                 |                   | 2                    |
| 1967         | 15                |                   | 17                   |
| 1973         | 20                |                   | 37                   |
| 1975         | 1                 |                   | 38                   |
| 1978         | 99                |                   | 137                  |
| 1984         | 62                |                   | 199                  |
| 1988         |                   | 2                 | 197                  |
| 1989         | 89                |                   | 286                  |
| 1990         | 1                 |                   | 287                  |
| 1993         | 15                |                   | <b>302</b>           |
| 2002         |                   | 36                | 266                  |
| 2003         |                   | 1                 | 265                  |
| 2004         |                   | 10                | 255                  |
| 2006         |                   | 2                 | 253                  |
| 2008         |                   | 11                | 242                  |
| 2009         |                   | 2                 | 240                  |
| 2010         |                   | 1                 | 239                  |
| <b>ИТОГО</b> | <b>304</b>        | <b>65</b>         | <b>239</b>           |



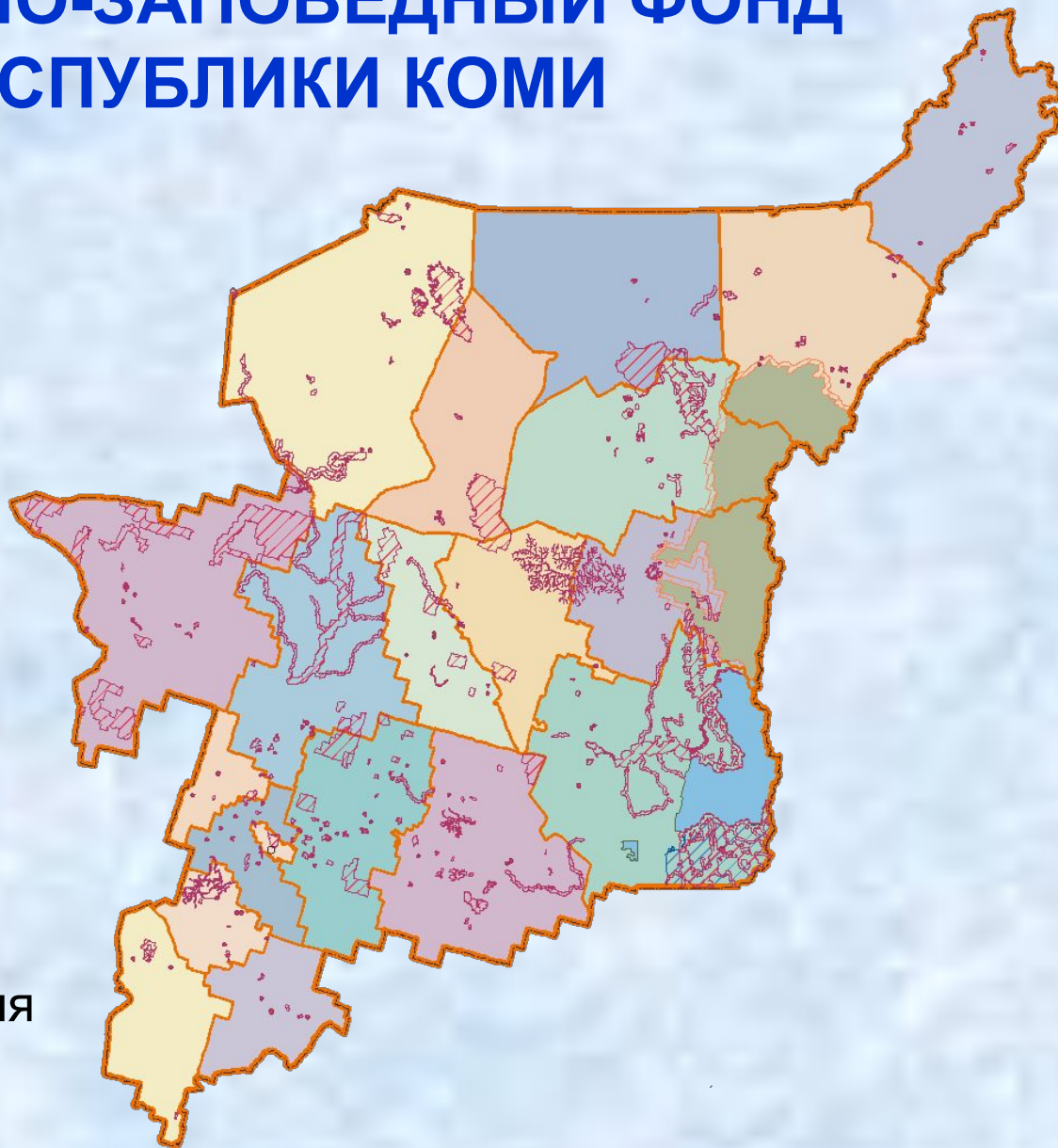
# ПРИРОДНО-ЗАПОВЕДНЫЙ ФОНД РЕСПУБЛИКИ КОМИ

239 ООПТ, в их числе:

Печоро-Илычский  
государственный  
природный биосферный  
заповедник

Национальный парк  
«Югыд ва»

164 государственных  
природных заказника и  
73 памятника природы  
республиканского значения



## Динамика изменения количества ООПТ в Корткеросском районе

| <u>Год</u>   | <u>Образованы</u>                                                       | <u>Кол-во</u> | <u>Год<br/>упраздн.</u> |
|--------------|-------------------------------------------------------------------------|---------------|-------------------------|
| 1964         | лесной (кедровый) заказник                                              | 1             |                         |
| 1967         | лесной заказник                                                         | 1             |                         |
| 1978         | 20 болотных заказников<br>3 болотных и один водный<br>памятники природы | 24            |                         |
| 1984         | ихтиологический заказник                                                | 1             | 1988                    |
| 1989         | 3 болотных и 1 комплексный<br>заказник                                  | 4             |                         |
| 1993         | 5 комплексных заказников                                                | 5             |                         |
| <b>ИТОГО</b> | <b>32 заказника и 4 памятника<br/>природы</b>                           | <b>36</b>     | <b>1</b>                |

# Региональные ООПТ в МО МР «Корткеросский»

Общее количество ООПТ – 35,  
в том числе:

## Государственные природные заказники:

кедровые – 1

лесные – 1

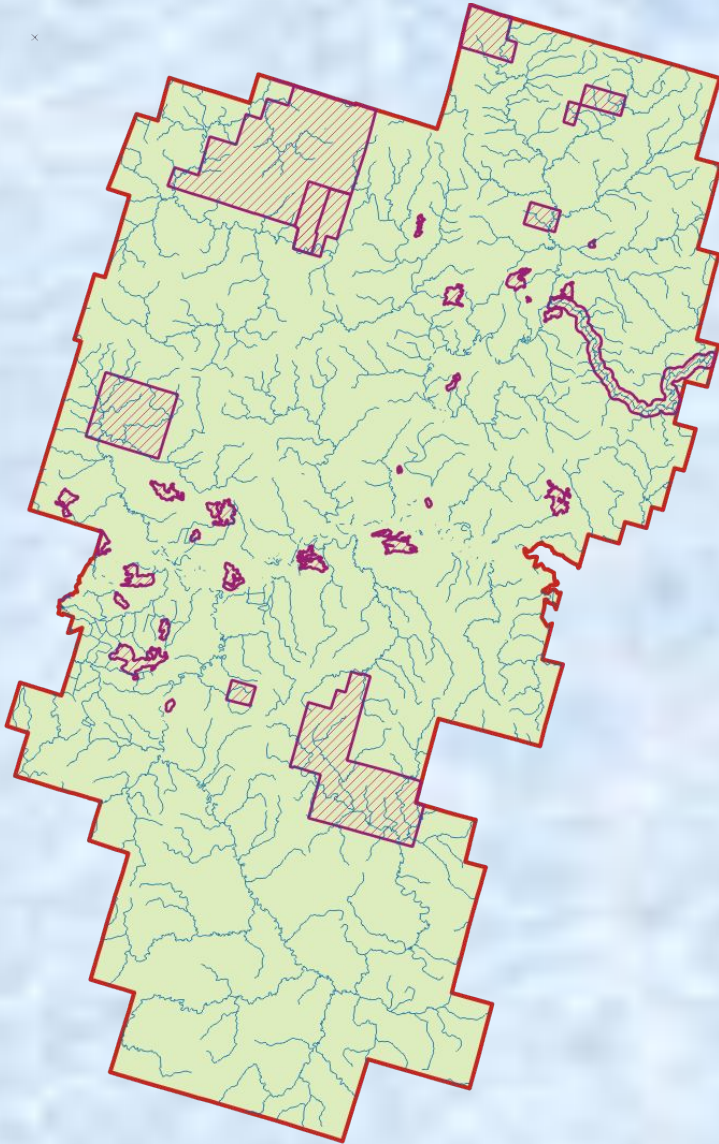
комплексные – 6

болотные - 23

## Памятники природы:

водные – 1


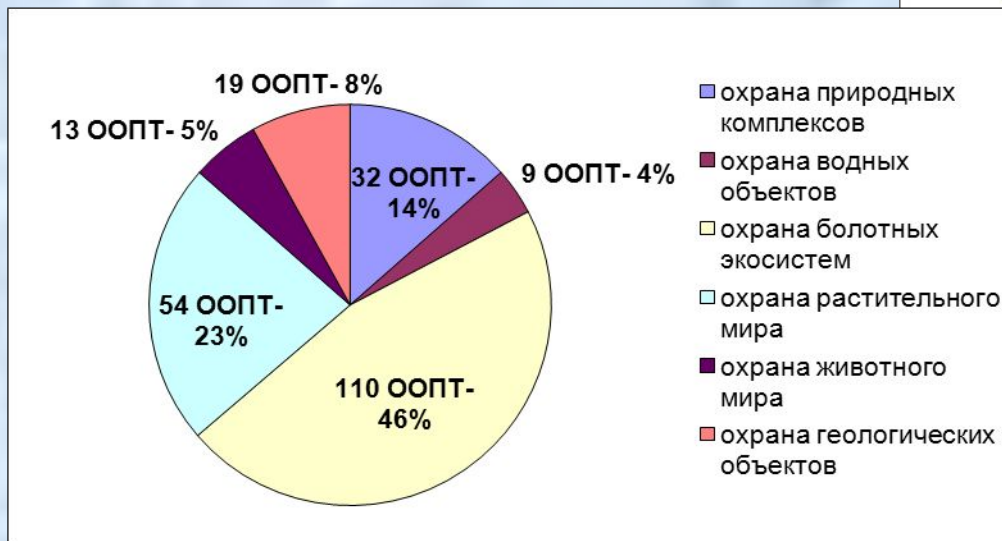
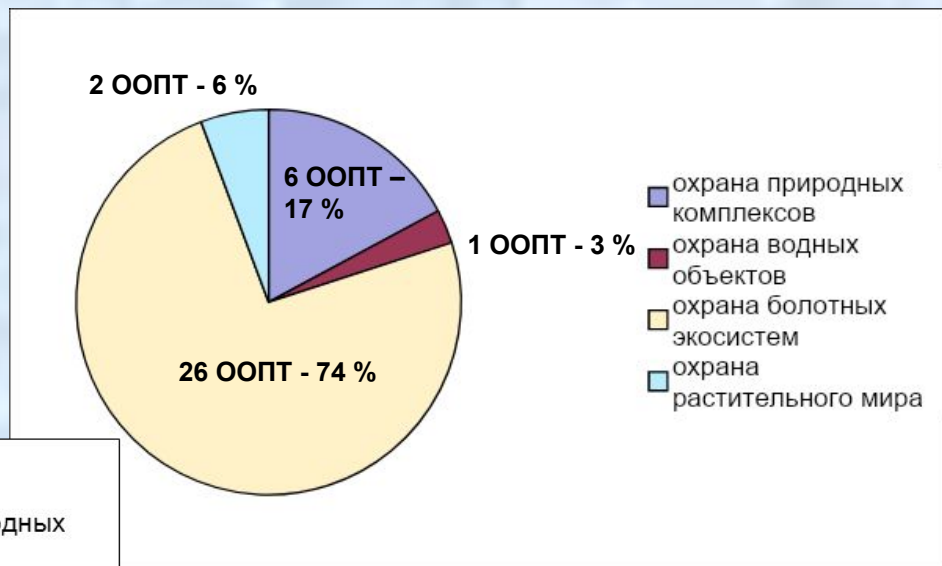
болотные - 3



# Диаграмма распределения ООПТ регионального значения по целям и задачам их функционирования по Корткеросскому району



по Республике Коми





Проект ПРООН/ГЭФ  
ООПТ  
Республики Коми



Управление  
Росприроднадзора  
по Республике Коми



Министерство природных  
ресурсов и охраны  
окружающей среды  
Республики Коми



Глобальный  
Экологический Фонд



Программа развития  
ООН

## **ПРОЕКТ ПРООН / ГЭФ 00059042**

**УКРЕПЛЕНИЕ СИСТЕМЫ ОСОБО ОХРАНЯЕМЫХ ПРИРОДНЫХ ТЕРРИТОРИЙ  
РЕСПУБЛИКИ КОМИ В ЦЕЛЯХ СОХРАНЕНИЯ БИОРАЗНООБРАЗИЯ  
ПЕРВИЧНЫХ ЛЕСОВ В РАЙОНЕ ВЕРХОВЬЕВ РЕКИ ПЕЧОРА**



***СПАСИБО ЗА ВНИМАНИЕ***