





# Основные формы рельефа Земли



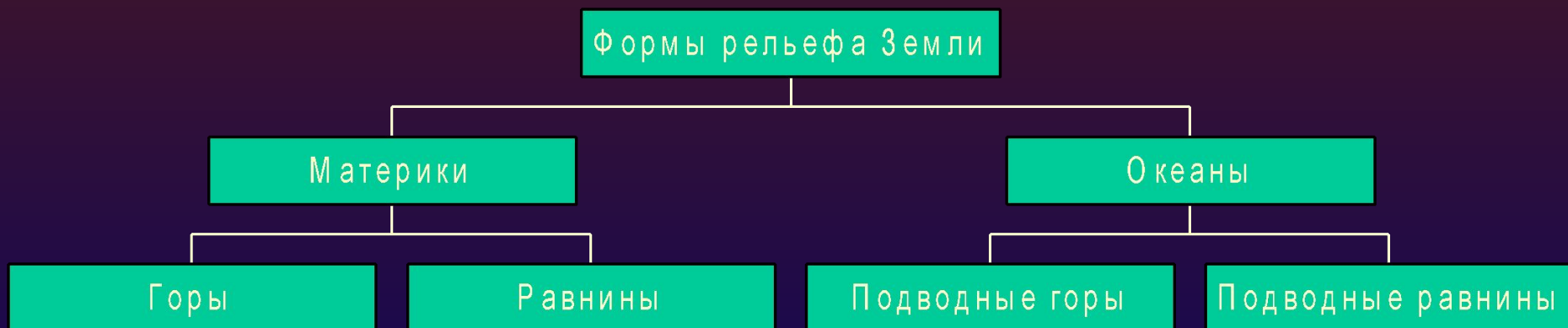


## Цели урока:

- ❖ Сформировать представление о формах земной поверхности;
- ❖ Развить умения читать физико-географическую карту;
- ❖ Сформировать умения пользоваться шкалой высот и глубин

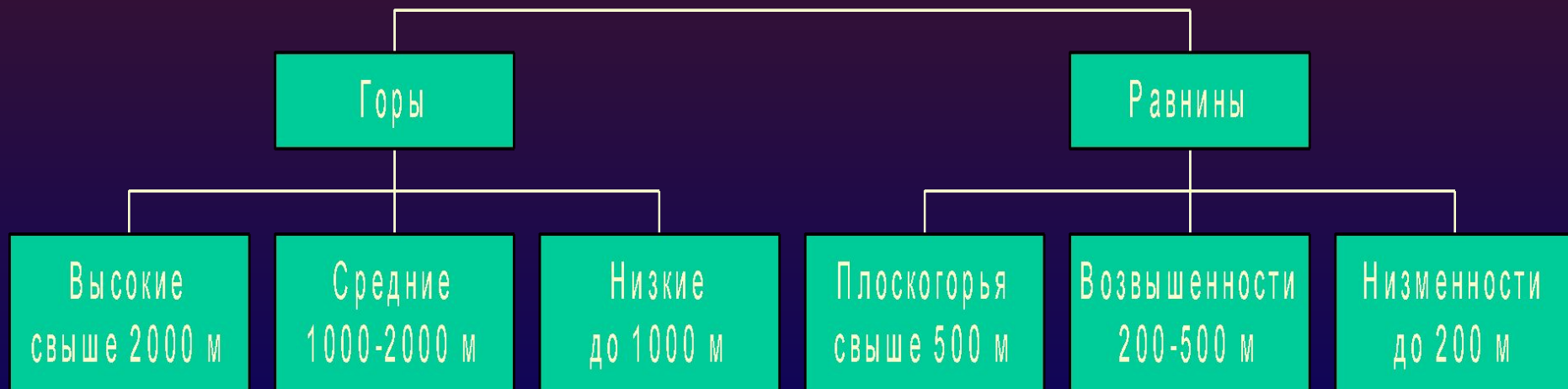


# Формы рельефа Земли по размерам





# Формы рельефа суши





# Высокие горы

- ❖ Высокие горы имеют абсолютную высоту свыше 2000 метров







# Средние горы



- ❖ Средние горы имеют абсолютную высоту от 1000 до 2000 метров



# Низкие горы

- ❖ Низкие горы – это горы, абсолютная высота которых не превышает 1000 метров





# Возвышенности



Возвышенности – это равнины, абсолютная высота которых колеблется от 200 до 500 метров



# Низменности

- ❖ Равнины, абсолютная высота которых не превышает 200 метров называются низменностями

