

**Методическая разработка урока для 6 класса  
на тему:**

# **Основные формы рельефа Земли**

**Автор: Елисеева Л.И.**

**учитель географии**

**1 квалификационной категории**

**МОУ ООШ №7 г.Красноуфимска**

# Формы рельефа Земли по размерам

Формы рельефа Земли

Материки

Океаны

Горы

Равнины

Подводные  
горы

Подводные  
равнины



# Формы рельефа суши

**Горы**

**Высокие  
свыше  
2000м**

**Средние  
1000-2000м**

**Низкие  
до 1000м**


**Равнины**

**Плоскогорья  
свыше  
500м**

**Возвышенности  
200- 500м**

**Низменности  
до 200м**

**Гора** – это  
выпуклая  
часть  
земной  
коры,  
высота  
которой  
больше 500  
метров над  
уровнем  
моря





**Горы по одиночке не стоят, они образуют хребты**



**Много гор образуют горную страну, которая имеет  
свое название**

# Высокие горы

- имеют абсолютную высоту свыше 2000 метров





# Средние горы

- имеют абсолютную высоту от 1000 до 2000 метров



# Низкие горы

- Низкие горы – это горы, абсолютная высота которых не превышает 1000 метров







**Вершина - Эверест**




# ХРЕБЕТ






Гребень





**Равнины** –  
это части  
земной  
поверхности с  
различием  
относительных  
высот на ней  
не более 200м





# Возвышенности

Возвышенности – это равнины, абсолютная высота которых колеблется от 200 до 500 метров



# Низменности

**Равнины,  
абсолютная  
высота  
которых не  
превышает 200  
метров,  
называются  
низменностями**

