

# Географическое положение России

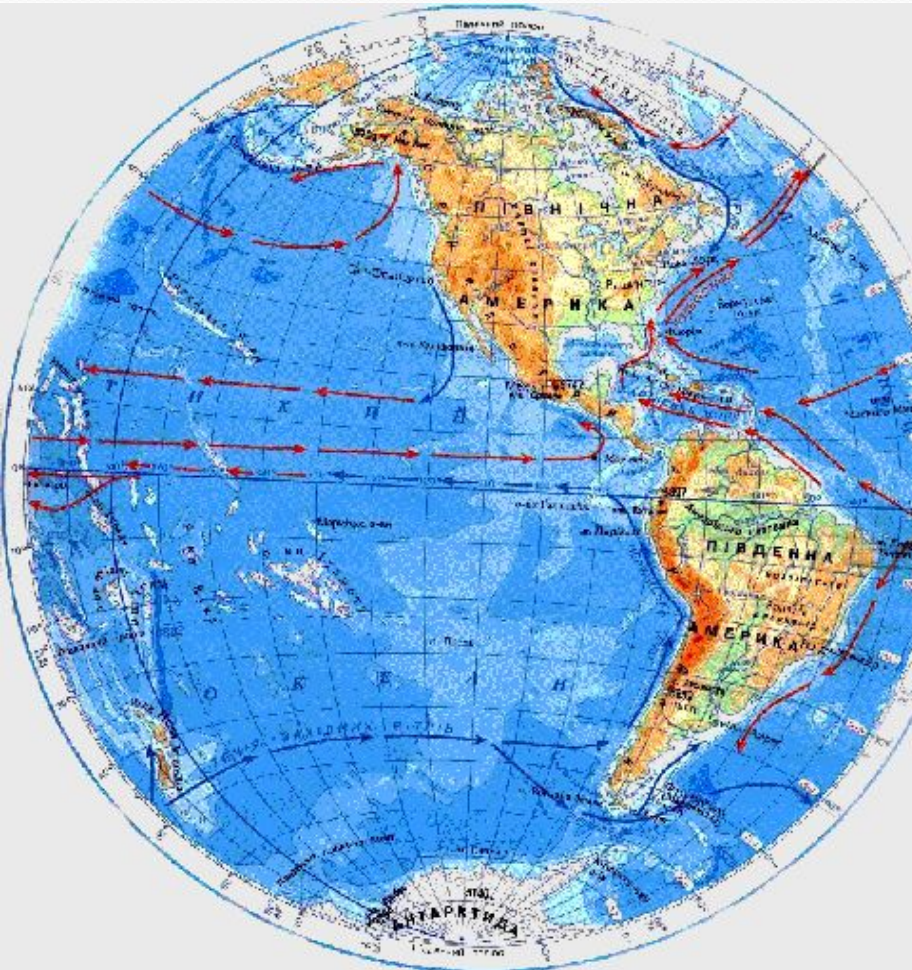
Презентация к уроку географии для 6  
класса по программе специального  
(коррекционного) учреждения VIII вида.

Подготовила: Половникова Ольга  
Владимировна, учитель географии  
МБОУ-СОШ №1 п.п. Степное  
Советский район

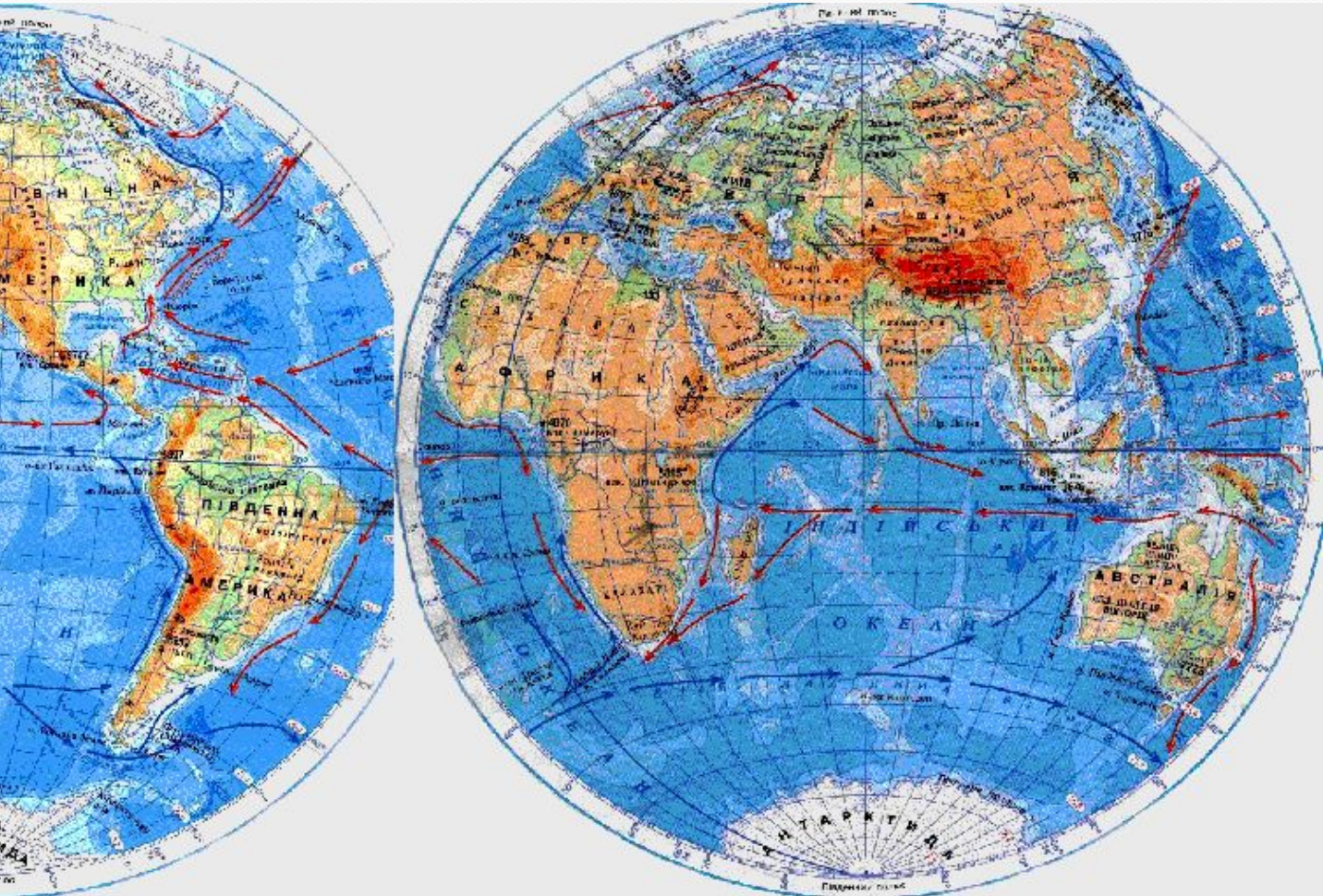
2012 г

[5klass.net](http://5klass.net)

# Назовите океан



Тихий океан



Атлантический океан



Индийский океан



Северно-Ледовитый океан

# Материк или часть света?

Части света

Евразия

Материки

Южная Америка

Африка

Антарктида

Европа

Австралия

Азия

Северная  
Америка

Антарктида

Африка

Америка

Австралия

# У карты России

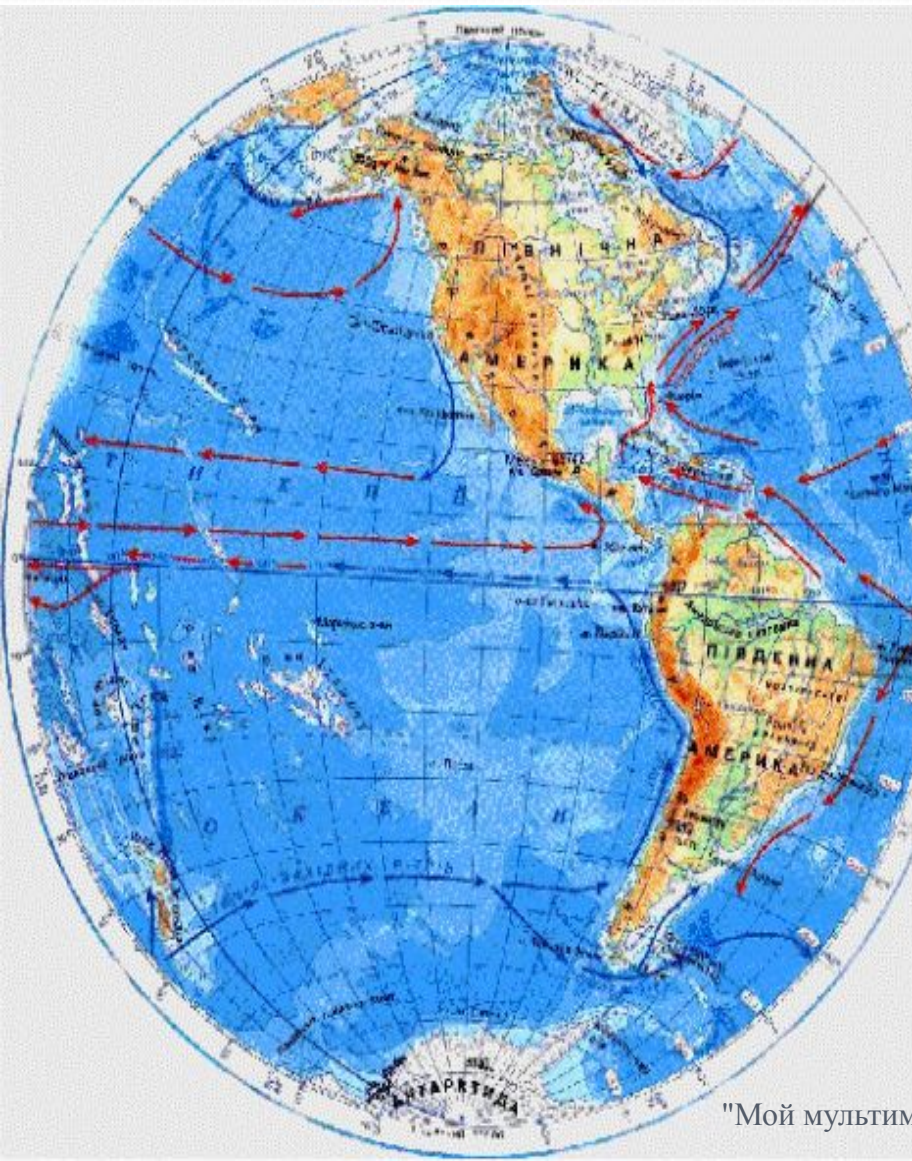


- Россия огромна. По площади она одно из самых больших государств на Земле, так как располагается на территории двух частей света – Европы и Азии. Россия занимает 17 млн. кв. км., что вдвое больше такой страны, как США. С запада на восток Россия протянулась на 10 тыс. км. – это составляет четвертую часть экватора. С севера на юг путь тоже не близкий. Расстояние между северными и южными границами России достигает 4 тыс. км.
- По территории страны проходит 11 часовых поясов. Когда на востоке страны начинается утро, на западе уже вечер. Россия – морская держава. Двенадцать морей трёх океанов омывают Россию.

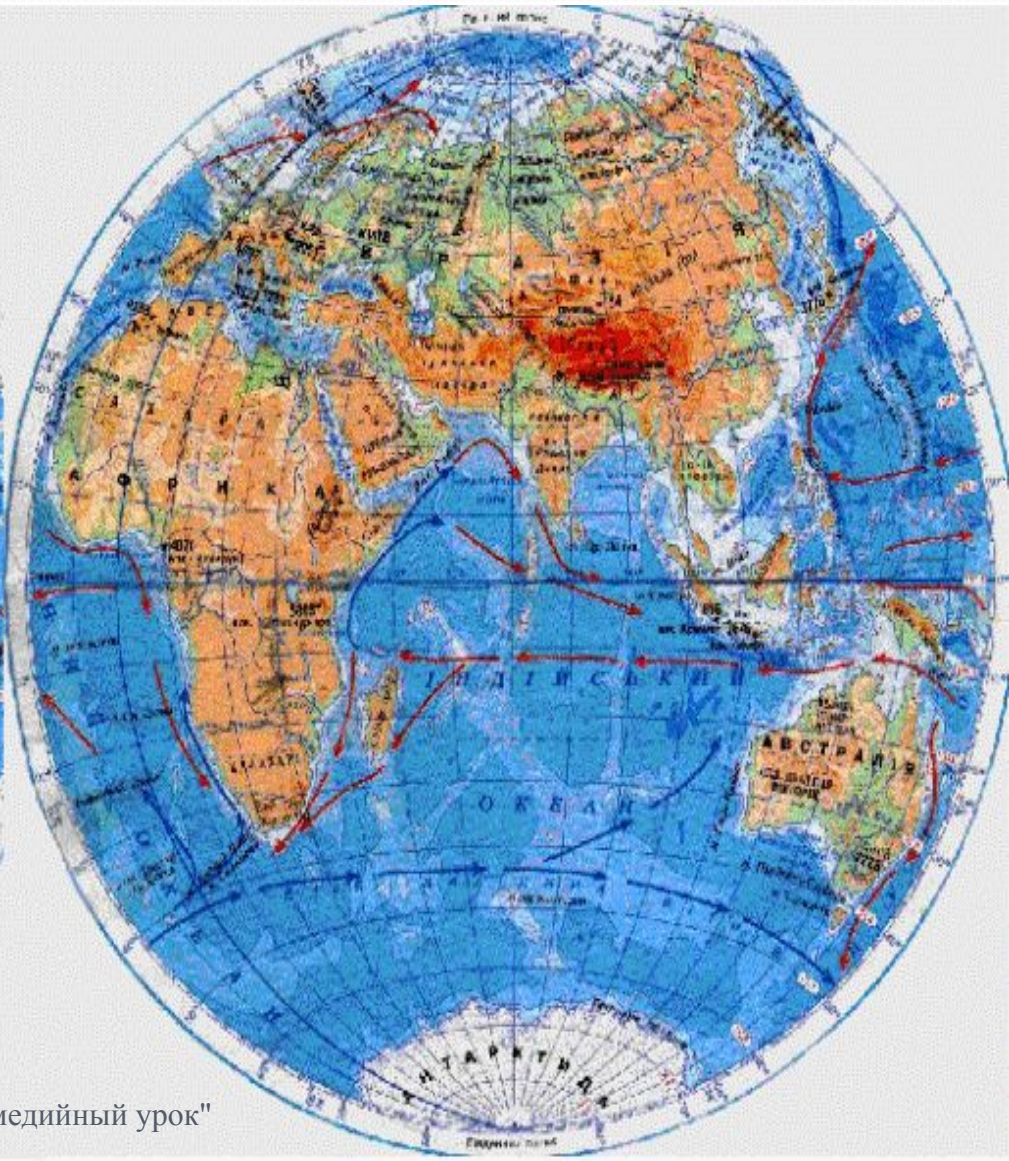


# **Географическое положение России**

## Западное полушарие



## Восточное полушарие



"Мой мультимедийный урок"

# Россия – крупнейшее государство мира, образованное в 1991 году



**Россия — северная страна.**

**Россия – восточная страна.**



**Россия расположена в северном полушарии (к северу от экватора)**

**Россия расположена в восточном полушарии (к востоку от 0° меридиана)**



# ПОЛОЖЕНИЕ ОТНОСИТЕЛЬНО ЧАСТЕЙ СВЕТА

Е В Р О П А

Уральские горы

А З И Я

"Мой мультимедийный урок"



# Россия омывается водами трех океанов



Северный Ледовитый  
океан

Атлантический  
океан

Тихий океан

# Географическое положение России

1. Находится на материке Евразия.

2. Расположена в двух частях света - Европе и Азии.

3. Расположена в северном и восточном полушариях.

4. Омывается тремя океанами: Тихим, Атлантическим, Северным -Ледовитым.

5. Является крупнейшим государством мира, основана в 1991 году.

# Моя Родина - Россия

★ Москва

# НА МАНЕЖНОЙ ПЛОЩАДИ



ПОЛОЖЕНИЕ ОТНОСИТЕЛЬНО ЧАСТЕЙ СВЕТА



Москва


АЗИЯ

Словарная  
Россия

Родина


Москва

# Смотрите только на плюс в центре рисунка





**Смотрите только на точку в центре рисунка.  
Подвигайте при этом головой вперед-назад.**





# **Географическое положение России**

# Итог урока

- ◆ Что вам запомнилось сегодня на уроке?
- ◆ В каких полушариях находится Россия?
- ◆ В каких частях света расположена Россия?
- ◆ Сколькими океанами омывается?
- ◆ В каком году была основана Российская Федерация?
- ◆ Назовите столицу нашей Родины?

# Как вы себя чувствуете в конце урока



так себе,  
на троечку



лучше,  
чем в начале



**ОТЛИЧНО!**

# Домашнее задание

- Выучить тезисы.
- Учебник стр. 132-137
- Рабочая тетрадь стр. 103-106, № 1-5
- Подготовить сообщения о достопримечательностях Москвы.
- Подобрать стихотворения о России.

Спасибо всем за работу  
на уроке!

