

Географическое положение России

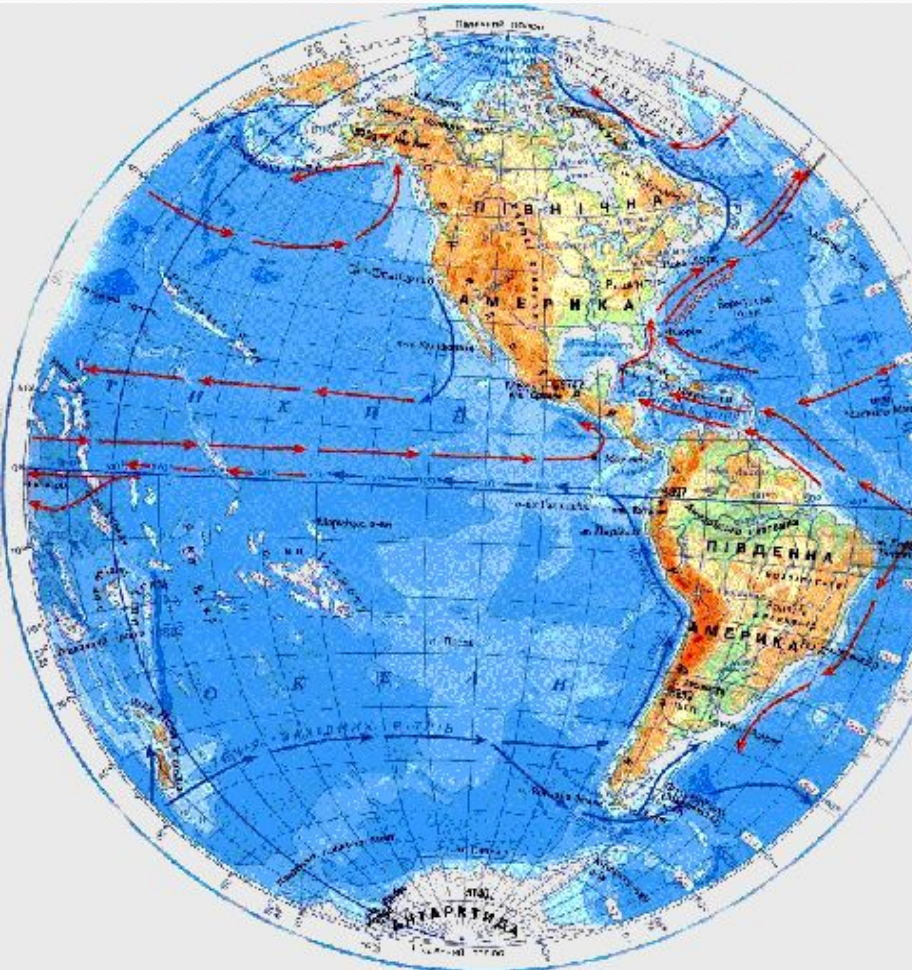
Презентация к уроку географии для 6
класса по программе специального
(коррекционного) учреждения VIII вида.

Подготовила: Половникова Ольга
Владимировна, учитель географии
МБОУ-СОШ №1 п.п. Степное
Советский район

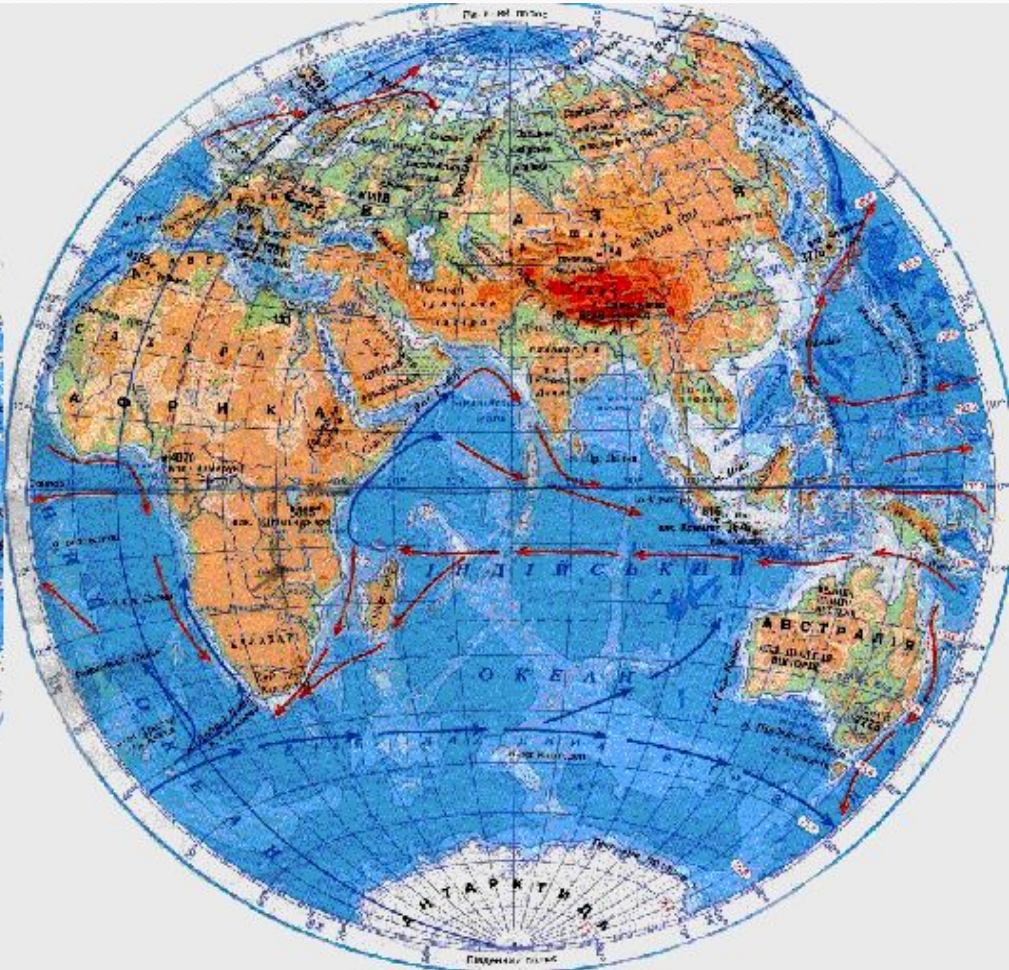
2012 г

5klass.net

Назовите океан



Тихий океан



Індійський океан

Атлантичний океан

Северно-Ледовитий океан

Материк или часть света?

Части света

Евразия

Материки

Южная Америка

Африка

Антарктида

Европа

Австралия

Азия

Северная Америка

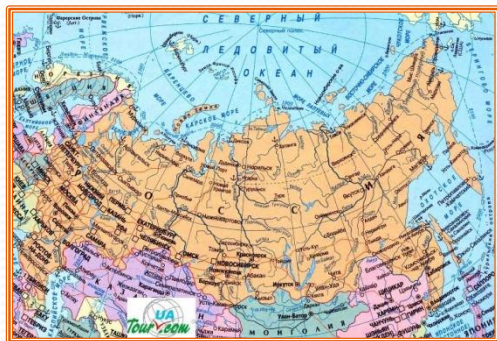
Антарктида

Африка

Америка

Австралия

У карты России

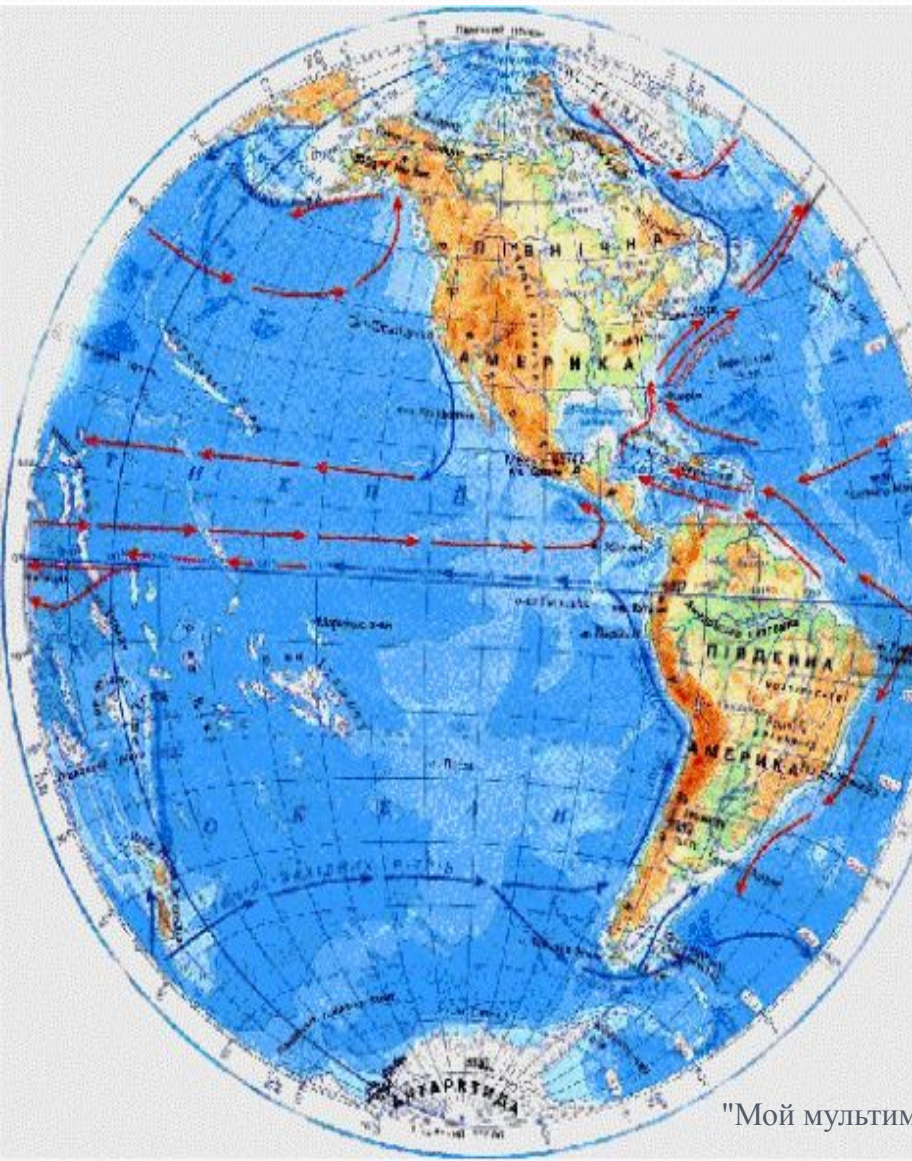


- Россия огромна. По площади она одно из самых больших государств на Земле, так как располагается на территории двух частей света – Европы и Азии. Россия занимает 17 млн. кв. км., что вдвое больше такой страны, как США. С запада на восток Россия протянулась на 10 тыс. км. – это составляет четвертую часть экватора. С севера на юг путь тоже не близкий. Расстояние между северными и южными границами России достигает 4 тыс. км.
- По территории страны проходит 11 часовых поясов. Когда на востоке страны начинается утро, на западе уже вечер. Россия – морская держава. Двенадцать морей трёх океанов омывают Россию.

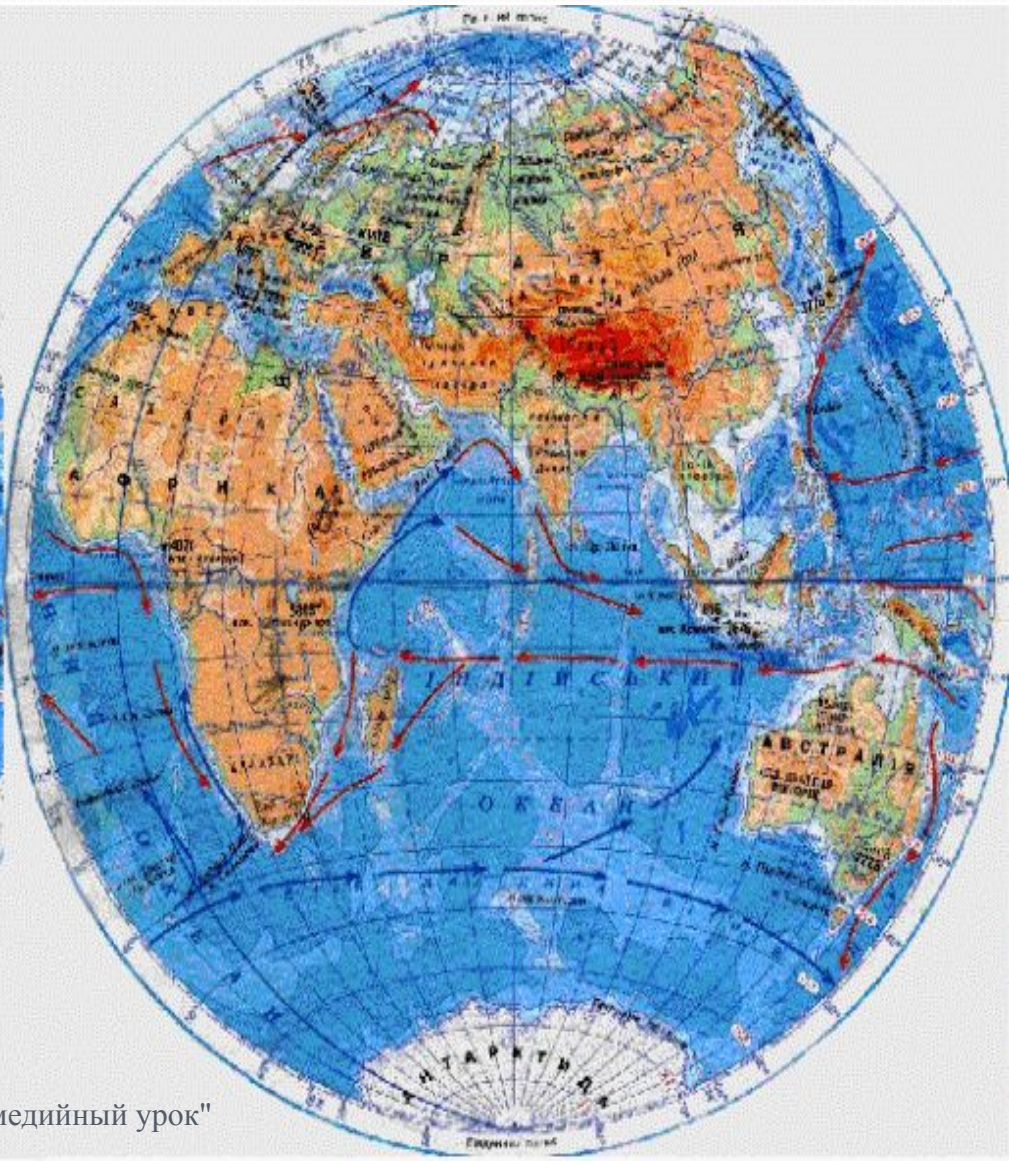


Географическое положение России

Западное полушарие



Восточное полушарие



"Мой мультимедийный урок"

Россия – крупнейшее государство мира, образованное в 1991 году



Россия — северная страна.

**Россия – восточная
страна.**



Россия расположена в северном полушарии (к северу от экватора)

Россия расположена в восточном полушарии (к востоку от 0° меридиана)

ПОЛОЖЕНИЕ ОТНОСИТЕЛЬНО ЧАСТЕЙ СВЕТА



Е В Р О П А

Уральские горы

А З И Я

Россия омывается водами трех океанов



Географическое положение России

1. Находится на материке Евразия.

2. Расположена в двух частях света - Европе и Азии.

3. Расположена в северном и восточном полушариях.

4. Омывается тремя океанами: Тихим, Атлантическим, Северным -Ледовитым.

5. Является крупнейшим государством мира, основана в 1991 году.

Моя Родина - Россия



★ Москва



Е В Р О П А

★ Москва


А З И Я

Словарная
Россия


Родина

Москва

Смотрите только на плюс в центре рисунка



**Смотрите только на точку в центре рисунка.
Подвигайте при этом головой вперед-назад.**





Географическое положение России

Итог урока

- ◆ Что вам запомнилось сегодня на уроке?
- ◆ В каких полушариях находится Россия?
- ◆ В каких частях света расположена Россия?
- ◆ Сколькими океанами омывается?
- ◆ В каком году была основана Российская Федерация?
- ◆ Назовите столицу нашей Родины?

Как вы себя чувствуете в конце урока



так себе,
на троечку



лучше,
чем в начале



ОТЛИЧНО!

Домашнее задание

- Выучить тезисы.
- Учебник стр. 132-137
- Рабочая тетрадь стр. 103-106, № 1-5
- Подготовить сообщения о достопримечательностях Москвы.
- Подобрать стихотворения о России.

Спасибо всем за работу
на уроке!

