


Географический кроссворд



"Острова и полуострова России"

Шмидт Елена Петровна



Государственное образовательное учреждение Омской области «Полтавская специальная (коррекционная) общеобразовательная школа-интернат VIII вида»

учитель , первая квалификационная категория



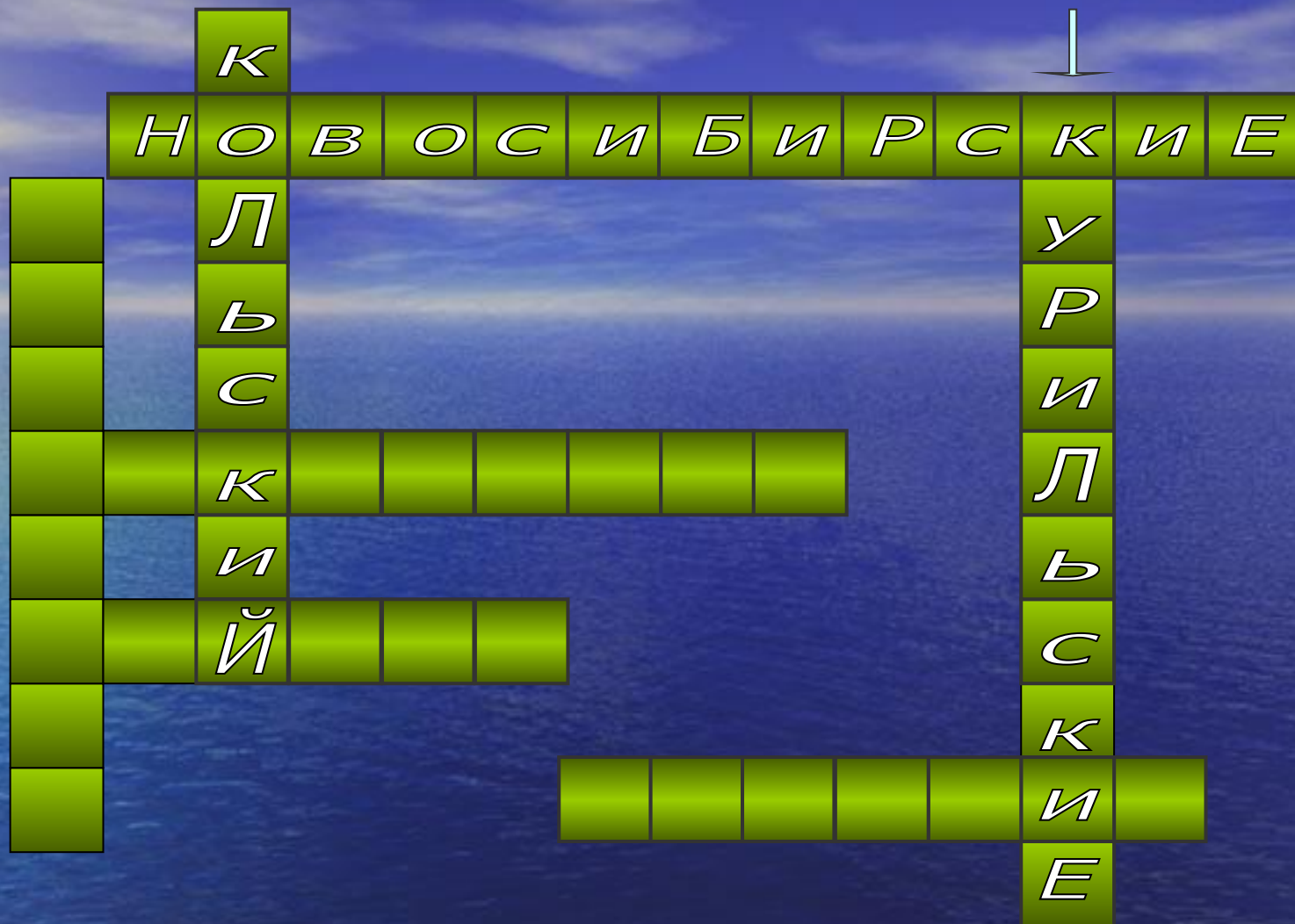
Полуостров,
расположенный между
Белым и Баренцевым
морями





Острова, расположенные
между морем Лаптевых и
Восточно-Сибирским
морем






Группа островов,
отделяющая Охотское
море от Тихого океана






Самый большой
полуостров на востоке
России





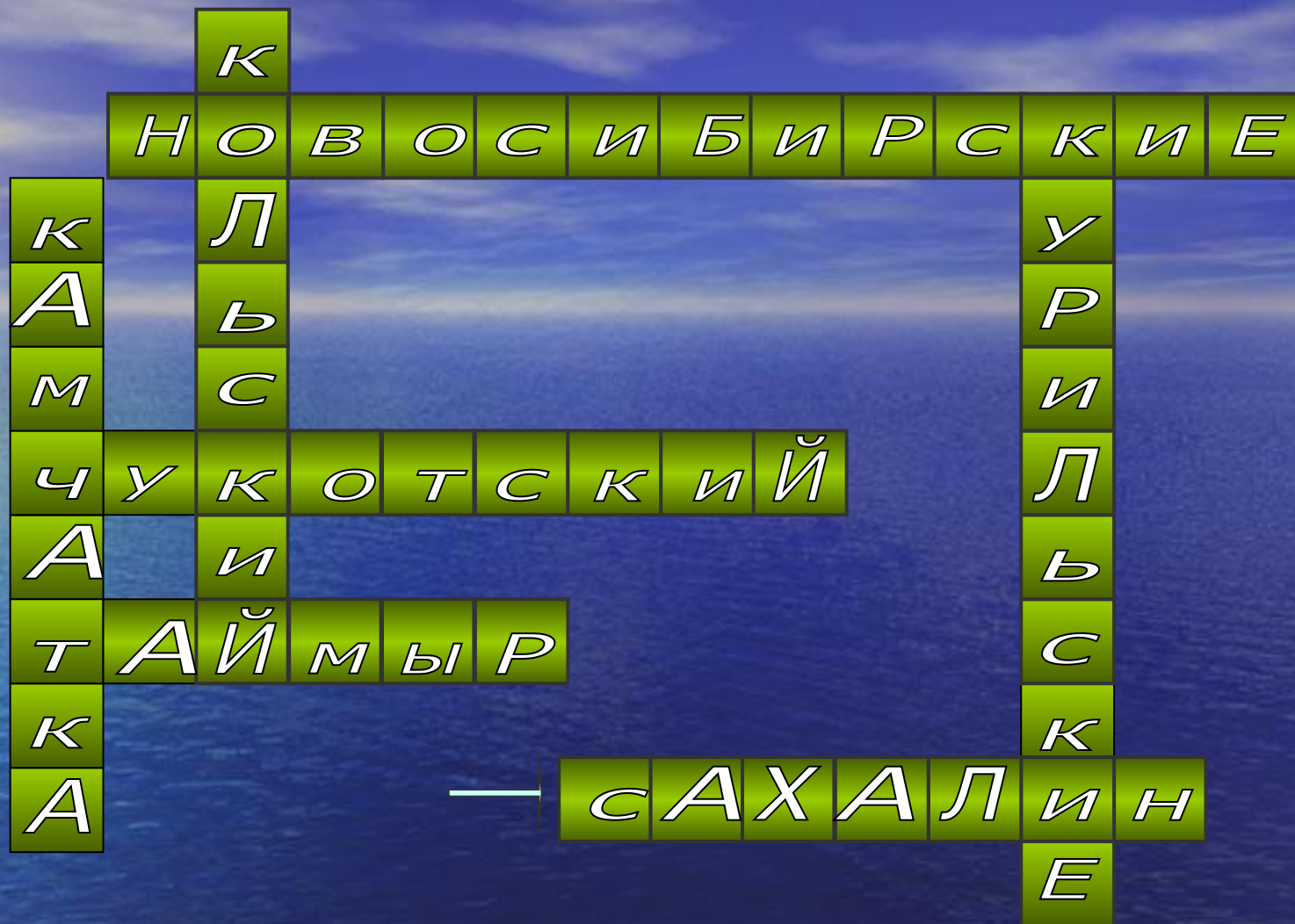
Полуостров,
расположенный на крайнем
северо-востоке России





Самый северный полуостров России





Самый большой остров
на востоке России





Молодцы!



Список источников основного содержания

Лифанова Т.М. Рабочая тетрадь по физической географии России. Учебное пособие для 7 класса специальных (коррекционных) образовательных учреждений VIII вида, М. «Просвещение», 2001, с.8

Лифанова Т.М., Соломина Е.Н. География: 6 класс: учебник для спец. (коррекционных) образовательных учреждений VIII вида, 2-е изд., испр. - М. Просвещение, 2008, с 148-151

Список источников иллюстраций

медведь с рыбой

<http://animo2.ucoz.ru/ph/1/1/328267425.jpg>

Чайки

http://alexandr-matyuhin.narod.ru/ramki/ukraschenie_23.png

