


# Открытие Антарктиды

Подготовила  
ученица 7 класса  
«А» Гуревич  
Софья учитель  
географии



«На краю нашей планеты лежит, как спящая принцесса, земля, закованная в голубое. Зловещая и прекрасная, она лежит в своей морозной дремоте, в складках мантии снега, светящегося аметистами и изумрудами льдов. Она спит в переливах ледяных гало Луны и Солнца, и ее горизонты окрашены розовыми, голубыми, золотыми и зелеными тонами пастели... Такова Антарктида — материк, по площади почти равный Южной Америке, внутренние области которого нам известны фактически меньше, чем освещенная сторона Луны».


Так написал в 1947 г. американский исследователь Антарктиды Ричард Бэрд. В то время ученые только приступили к систематическому изучению шестого материка — самой южной области земного шара.



Ричард Бэрд



Дальше других проник в антарктические воды Джеймс Кук, развенчавший миф о гигантской Неведомой Южной Земле. Но и он вынужден был ограничиться лишь предположением: «Я не стану отрицать, что близ полюса может находиться континент или значительная земля. Напротив, я убежден, что такая земля есть, и возможно, что мы видели часть ее. Великие холода, огромное число ледяных островов и плавающих льдов — все это доказывает, что земля на юге должна быть...». Он даже написал специальный трактат «Доводы в пользу существования земли близ Южного полюса».





Однако честь открыть шестой континент выпала русским мореплавателям. Два имени навсегда вписаны в историю географических открытий: Фаддей Фаддеевич Беллинсгаузен (1778—1852) и Михаил Петрович Лазарев (1788-1851). Беллинсгаузен родился в 1778 г. на острове Сааремаа. В 1803—1806 гг. Беллинсгаузен принял участие в первом русском кругосветном путешествии на корабле «Надежда» под руководством Ивана Крузенштерна.

На десять лет моложе был Лазарев, совершивший за всю жизнь три кругосветных путешествия. В 1827 г. он участвовал в Наваринском морском сражении против турок; позднее почти 20 лет командовал Черноморским флотом. Среди учеников Лазарева были выдающиеся русские флотоводцы Владимир Корнилов, Павел Нахимов, Владимир Истомин.

Судьба свела Беллинсгаузена и Лазарева в 1819 г. Морское министерство запланировало экспедицию в высокие широты Южного полушария. Двум хорошо оборудованным кораблям предстояло совершить нелегкое путешествие. Одним из них, шлюпом «Восток», командовал Беллинсгаузен, другим, носившим имя «Мирный», — Лазарев. Много десятилетий спустя в честь этих кораблей будут названы первые советские антарктические станции.





Уже виднелись на горизонте бесконечные ледяные просторы; вдоль их кромки корабли продолжали путь с запада на восток. 27 января 1820 г. они пересекли Южный полярный круг и на следующий день подошли вплотную к ледяному барьеру Антарктического материка. Только более чем через 100 лет эти места снова посетили норвежские исследователи Антарктиды: они назвали их Берегом Принцессы Марты. 28 января Беллинсгаузен записал в своем дневнике: «Продолжая путь на юг, в полдень в широте  $69^{\circ}21'28''$ , долготе  $2^{\circ}14'50''$  мы встретили льды, которые представлялись нам сквозь шедший снег в виде белых облаков». Пройдя еще две мили на юго-восток, экспедиция оказалась в «сплошных льдах»; вокруг простиралось «ледяное поле, усеянное буграми». Корабль Лазарева находился в условиях гораздо лучшей видимости. Капитан наблюдал «матерый (т. е. очень мощный, сплошной) лед чрезвычайной высоты», и «простирался оный так далеко, как могло только достигнуть зрение». Этот лед и был частью ледяного щита Антарктиды. А 28 января 1820 г. вошло в историю как дата открытия Антарктического материка. Еще два раза (2 и 17 февраля) «Восток» и «Мирный» близко подходили к берегу Антарктиды.

Шлюп «Мирный»






Впрочем, сам Беллинсгаузен ни разу не говорил об открытии материка. И дело тут не в чувстве ложной скромности: он понимал, что делать окончательные выводы можно, лишь «переступив за борт корабля», проведя исследования на берегу. Ни о размерах, ни об очертаниях континента Ф. Беллинсгаузен не мог составить даже приблизительного представления. На это потребовались многие десятилетия.

Завершая свою «одиссею», экспедиция подробно обследовала Южные Шетлендские острова, о которых прежде было известно лишь то, что англичанин В. Смит наблюдал их в 1818 г. Острова были описаны и нанесены на карту. Многие спутники Беллинсгаузена участвовали в Отечественной войне 1812 года. Поэтому в память об ее сражениях отдельные острова получили соответствующие названия: Бородино, Малоярославец, Смоленск, Березина, Лейпциг, Ватерлоо. Однако впоследствии они были переименованы английскими мореплавателями, что представляется несправедливым. Между прочим, на Ватерлоо (современное название его — Кинг-Джордж) в 1968 г. основана самая северная советская научная станция в Антарктиде — Беллинсгаузен.







Плавание российских кораблей продолжалось 751 день, и протяженность его составила почти 100 тыс. км (столько же получится, если два с четвертью раза обогнуть Землю по экватору). 29 новых островов были нанесены на карту. Так началась летопись изучения и освоения Антарктиды, в которую вписаны имена исследователей из многих стран.