

Нарисовать маршрут экспедиции на контурной карте с обозначением океанов и материков. В легенде карты указать года экспедиции.

ВАРИАНТ 1.

Марко Поло, Ф.Магеллан, А. Никитина, Ф. Беллинсгаузена и М.Лазарева.

ВАРИАНТ 2.

Д.Кук, В.Беринг , Х. Колумба.



Тема урока:



«Открытие Австралии и Антарктиды»



Нам предстоит узнать



1. Кто открыл Австралию и Океанию;
2. Кому принадлежит честь открытия Антарктиды;
3. Кого называют российским «Магелланом»?





- Какой материк самый южный?

ИСТОРИЯ ОТКРЫТИЯ МАТЕРИКА




Ещё древние учёные предполагали, что в южном полушарии существует земля, которую называли “Terra Incognito Australis”.

ЛУИС ВАЭС ДЕ ТОРРЕС



Испанский мореплаватель в 1606 году открыл пролив между Австралией и Новой Гвинеей

ВИЛЛЕМ ЯНСЗОН



26 февраля 1606 года испанец Виллем Янсзон достиг западного побережья Австралии

АБЕЛЬ ТАСМАН



В 1642 г. Абель Тасман впервые достиг побережья открытого им острова, названного впоследствии о. Тасмания.

ДЖЕЙМС КУК




Восточное побережье было открыто в 1770 году английским мореплавателем Джеймсом Куком, который подтвердил наличие Австралийского континента

Открытие и исследование Австралии

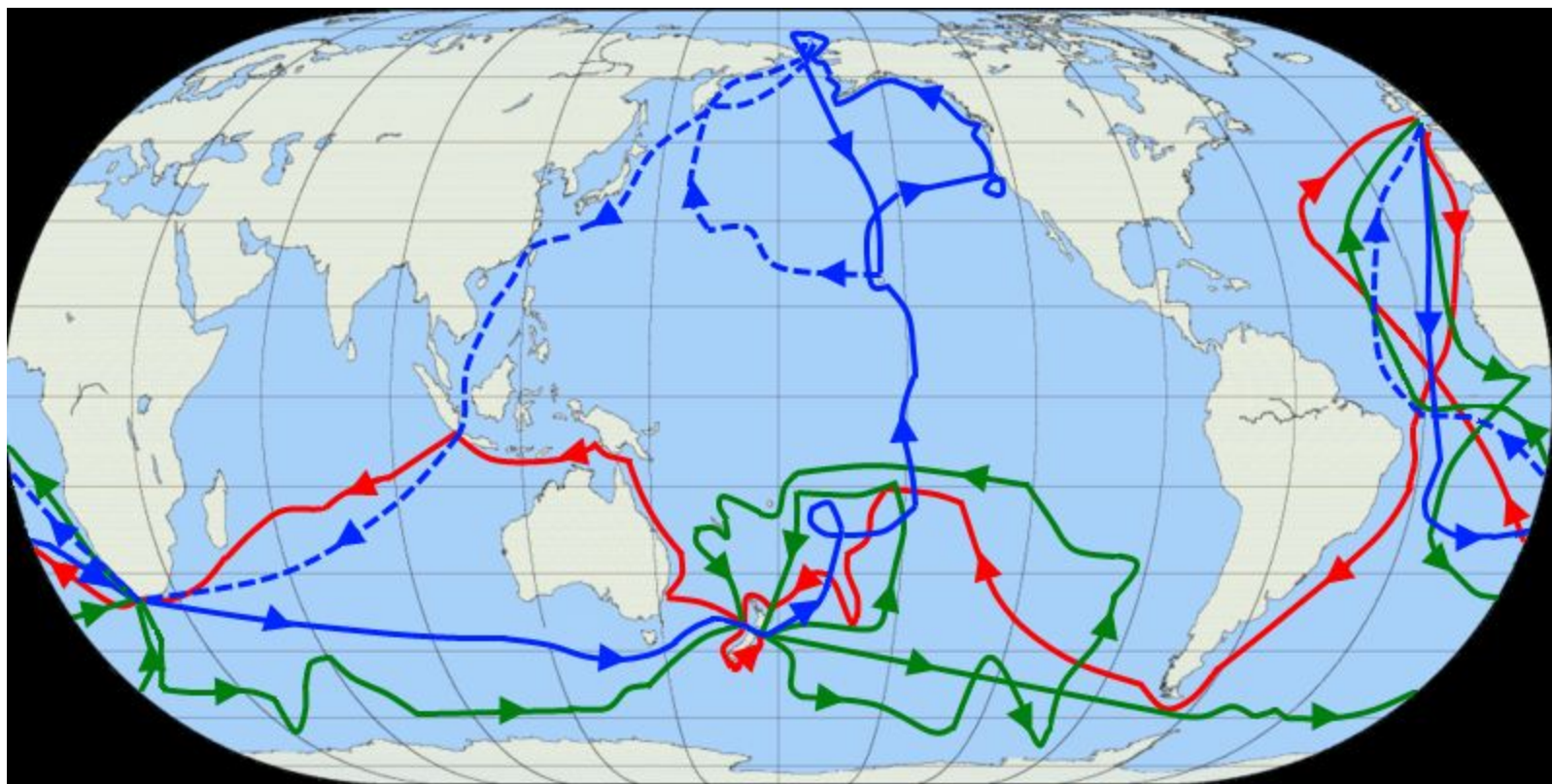


Абел Тасман



Джеймс Кук

Экспедиции Дж. Кука



1768-1771гг.

1772-1775 гг.

1776-1779гг.

Нанесите на карту:

1. Гавайские острова
2. Остров Новая Гвинея
3. Остров Ява
4. Остров Тасмания
5. Острова Новая Зеландия



Открытие и исследование Антарктиды



Ф.Ф. Беллинсгаузен



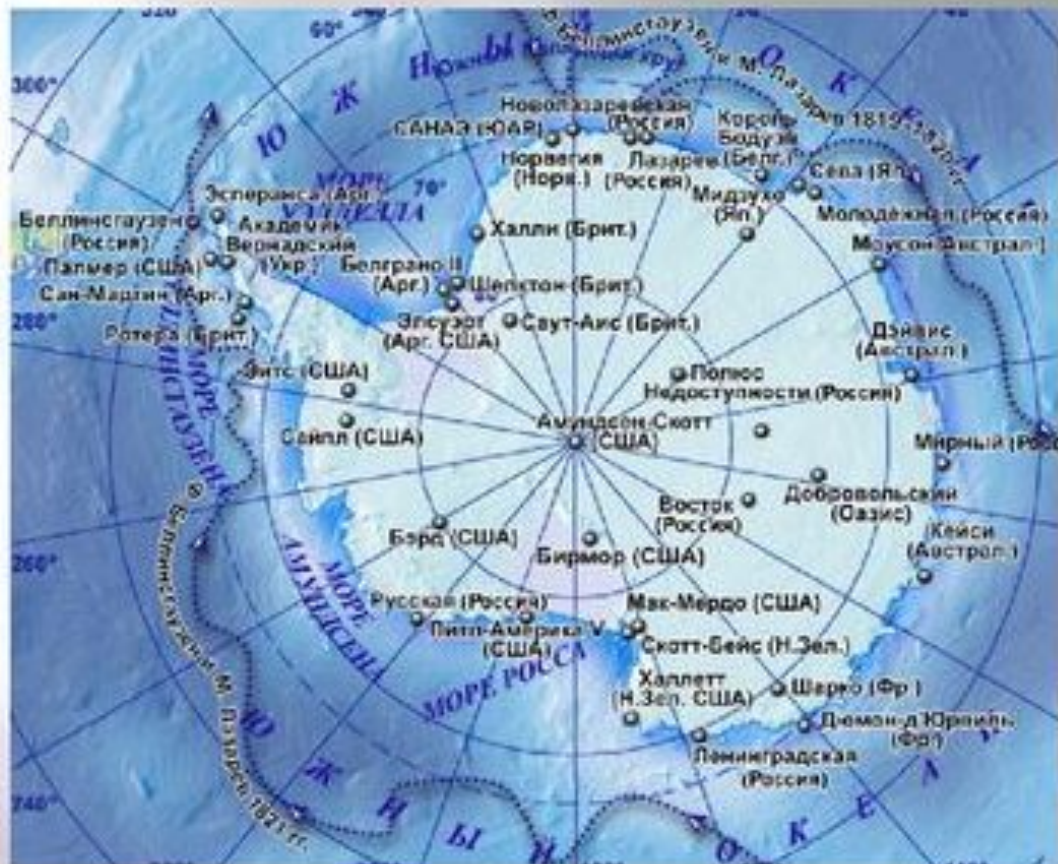
М.П. Лазарев

Открытие Антарктиды

В 1819 г. после длительной и тщательной подготовки из Кронштадта отправилась в дальнее плавание южная полярная экспедиция в составе двух военных шлюпов - «Восток» и «Мирный». Первым командовал Ф. Ф. Беллинсгаузен, вторым - М. П. Лазарев. Экипаж судов состоял из опытных, бывалых моряков.

В 27 января 1820 года в судовом журнале русской экспедиции была сделана запись о том, что обнаружена новая земля, названная Антарктидой.





Беллинсгаузен и Лазарев не только дали Южной земле имя, но и совершили вокруг нее кругосветное плавание, доказав, что это отдельный материк, а не продолжение уже известных земель. Всего плавание продолжалось 750 дней.

28 января 1820г.-открытие

Настойчивость мореплавателей помогла добиться отличных результатов: были открыты 28 островов в южных морях и неизвестный до того берег материка.



Корабли «Надежда» и «Нева»



Проверим себя



№1 Кто первым доказал наличие Южного материка?

- А) Дж. Кук
 - Б) А. Тасман
 - В) М.П. Лазарев
 - Г) Ф.Ф. Беллинсгаузен
-

№2 Итогом путешествия Д. Кука стало:

- А) уточнение очертаний Северного Ледовитого океана
 - Б) уточнение очертаний Атлантического океана
 - В) уточнение очертаний Индийского океана
 - Г) уточнение очертаний Тихого океана
-

№3 Во время первой экспедиции Д.Кук обнаружил:

- А) Антарктиду
 - Б) Большой Барьерный риф
 - В) Америку
 - Г) Марианскую впадину
-

№4 Сколько путешествий совершил Д.Кук?

- А) 1
 - Б) 2
 - В) 3
 - Г) 4
-

№5 Целью экспедиции Ф.Ф. Беллинсгаузена и М.П. Лазарева стало:

- А) обнаружение Австралии
 - Б) обнаружение суши у южного полюса
 - В) обнаружение места гибели Д.Кука
 - Г) обнаружение редких видов морских ЖИВОТНЫХ.
-

№ 6 Как назывались корабли экспедиции Ф.Ф. Беллинсгаузена и М.П. Лазарева?

- А) «Восток» и «Запад»
 - Б) «Надежда» и «Нева»
 - В) «Мирный» и «Нева»
 - Г) «Восток» и «Мирный»
-

№7 Назовите руководителей первой кругосветной экспедиции.

- А) Ф.Ф. Беллинсгаузен и М.П. Лазарев
 - Б) Д.Кук и А. Тасман
 - В) И.Ф.Крузенштерн и Ю.Ф. Лисянский
 - Г) И.Ф. Беллинсгаузен и Ю.Ф. Лисянский
-

Сверим ответы:

1-Б

2-Г

3-Б

4-В

5-Б


6-Г

7-В



Молодцы!

Домашнее задание



1. Подготовить презентацию о первой русской кругосветной экспедиции под командованием И. Ф. Крузенштерна и Ю. Ф. Лисянского.
2. Устно ответить на вопросы после пар.4





Всем большое спасибо!