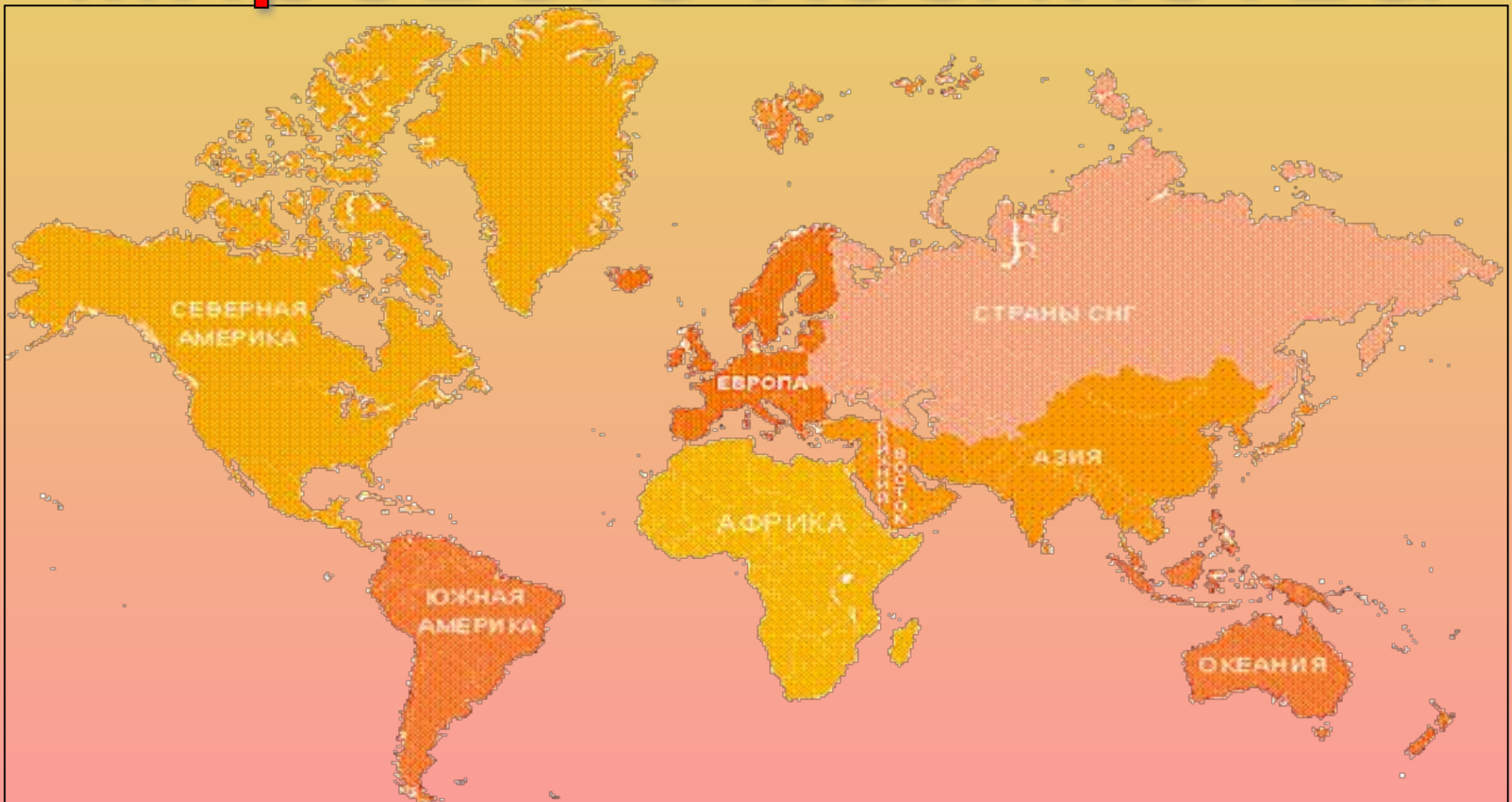


# Отраслевая и территориальная структура мирового хозяйства



# План урока

1. От доиндустриального к индустриальному и постиндустриальному обществу: три типа структуры.

2. Воздействие НТР на отраслевую структуру материального производства: прогрессивные сдвиги.

3. Основные модели мирового хозяйства: возможные варианты.

4. Территориальная структура мирового хозяйства: различия между странами.

5. Региональная политика: сглаживание диспропорций.

# От доиндустриального к индустриальному и постиндустриальному обществу.

В своем развитии человеческое общество прошло три стадии:

Доиндустриальную



Индустриальную



Постиндустриальную

# Доиндустриальная структура

При аграрной структуре (доиндустриальной) экономики сельское хозяйство было основным источником получения материальных благ. В настоящее время в наименее развитых развивающихся странах аграрная структура экономики преобладает.



Эфиопия





# Индустриальная структура

**В настоящее время группу стран с отчетливо выраженной индустриальной структурой образуют страны с переходной экономикой:**

- 1. Страны СНГ, страны Восточной Европы и Балтии.**
- 2. Китай (упор на политику социалистической индустриализации).**
- 3. Нефтедобывающие страны Азии, страны Латинской Америки, проводящие индустриализацию.**



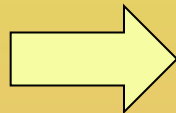
# Постиндустриальная (информационная) структура

Формирование этой структуры началось во второй половине 20 века под влиянием НТР.



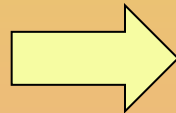
# Главные признаки, характеризующие постиндустриальную структуру хозяйства в эпоху НТР

**В сфере  
экономики**



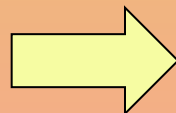
**Переход от производства  
товаров к производству услуг**

**В сфере  
занятости**



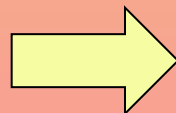
**Преобладание работников  
умственного труда**

**В сфере  
науки**



**Развитие наукоемких  
производств**

**В сфере  
управления**



**Установление контроля за  
вмешательством человека в  
окружающую среду**

# Распределите примеры стран по группам

Япония    Сомали    Бразилия    Украина    Великобритания    Непал  
Франция    Чили    Саудовская Аравия    Болгария    Камерун  
Эфиопия    Кувейт    Мексика    Швейцария    Афганистан

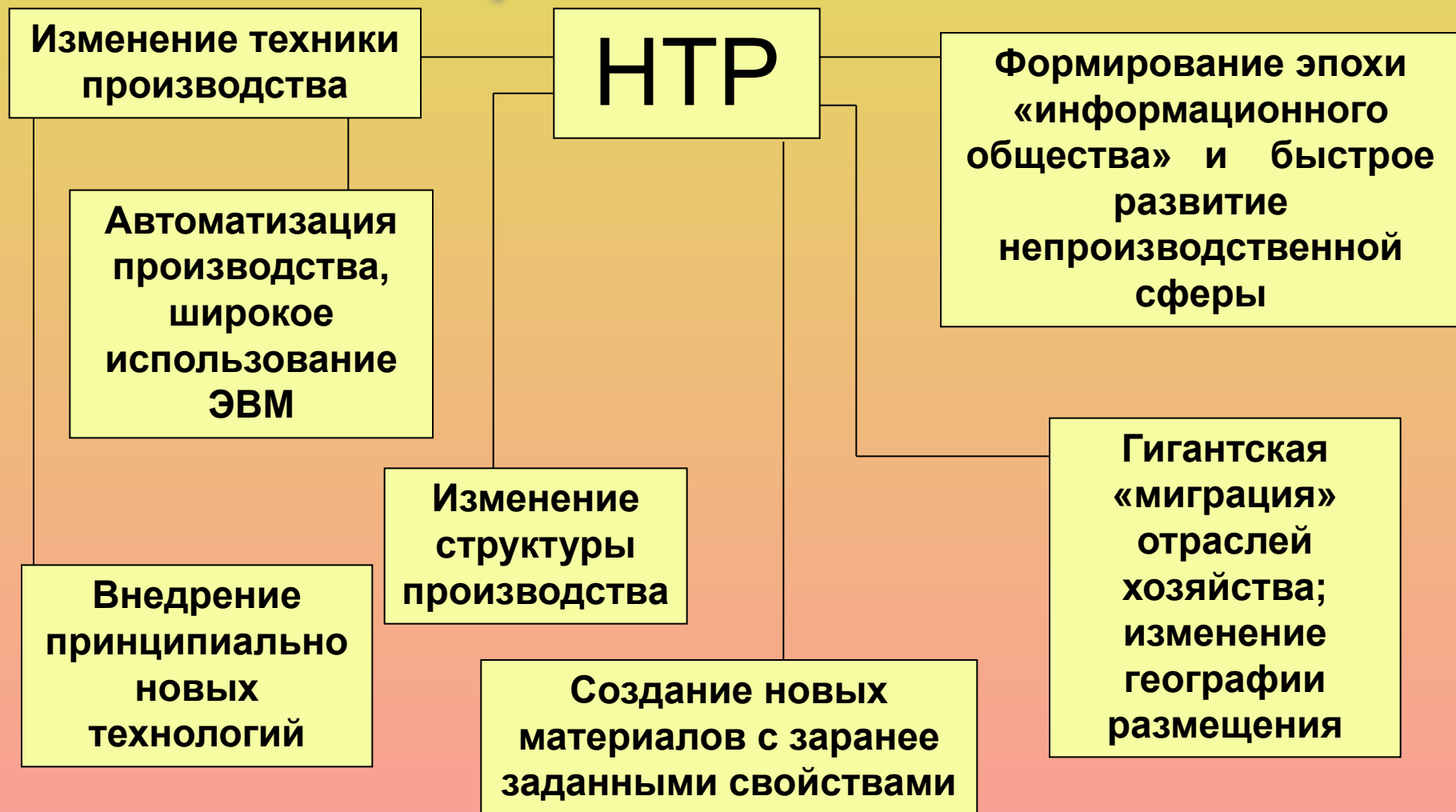
Доиндустриальная  
структура

Индустриальная  
структура

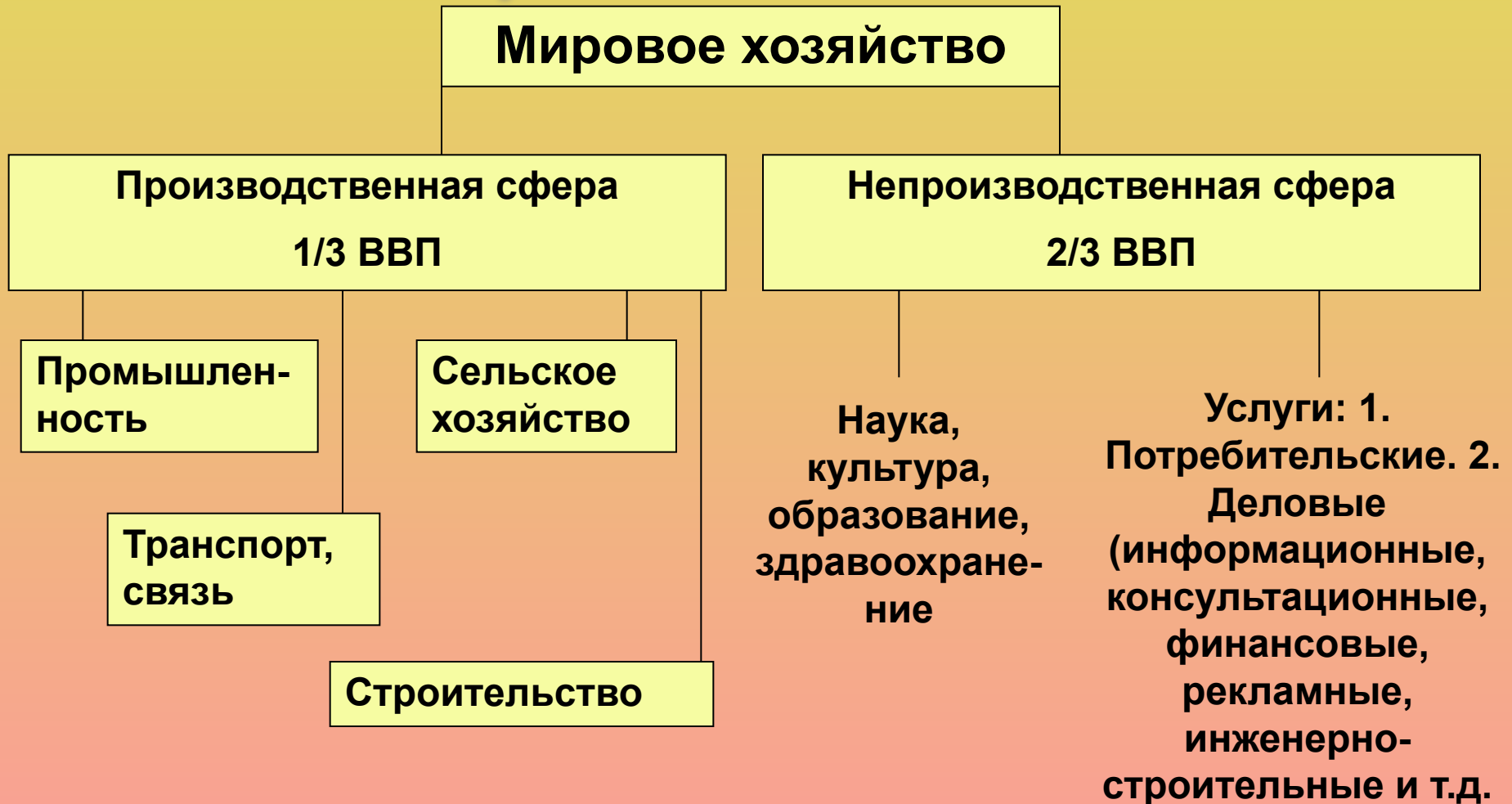
Постиндустриальная  
структура



# Влияние НТР на мировое хозяйство



# Структура мирового хозяйства



# Изменения в отраслевой структуре промышленности

Растет доля обрабатывающих отраслей (они дают 9/10 стоимости всей производимой продукции).

**«Авангардная тройка»**

1. Электроэнергетика
2. Машиностроение
3. Химическая промышленность

От развития этих отраслей зависит научно-технический прогресс.

Снижается доля добывающей промышленности

1. Уменьшается энерго- и материалоемкость производства.
2. Натуральное сырье заменяется синтетическим.

# Основные модели мирового хозяйства: возможны варианты

Двучленная  
модель

**Модели  
мирового  
хозяйства**

Трехчленная  
модель

Десятичная  
модель



**Двучленная модель соответствует двучленной  
типологии  
стран мира, которые подразделяются на  
две большие группы стран**

**Экономически развитые страны  
(Север)**

**Развивающиеся страны  
(Юг)**

**Хотя темпы экономического роста во многих странах Юга выше, чем в странах Севера, Юг продолжает сильно отставать от севера по всем показателям социально-экономического развития.**



# Трехчленная модель мирового хозяйства

## Центр

25 стран Севера.  
Страны определяют мировую НТП и переход мировой экономики к постиндустриальной стадии развития.  
Пример – ЕС, США, Япония.

## Полупериферия

Страны, которые находятся на индустриальной стадии развития:

- НИС Азии
- Страны ОПЕК
- «Продвинутые» страны Латинской Америки, Азии, Африки.
- Страны с переходной экономикой.

## Периферия

Развивающиеся страны с преобладанием аграрной экономики, продовольственно-сырьевой специализации.



## Десятичная модель с выделением десяти главных центров.

Центры	Доля в мировом ВВП, %
Зарубежная Европа	22,2
Северная Америка	21,5
Китай	13,4
Япония	7,8
НИС Азии	4,9
Индия	3,7
СНГ	2,4
Страны Персидского залива	2,1
Мексика	2,0
Бразилия	1,7

# Определите принадлежность страны к соответствующей группе модели мирового хозяйства

## Двучленная модель мирового хозяйства

### 1. Страны Севера

### 2. Страны Юга

Япония

Индия

Германия

Гаити

Мексика

Великобритания

Эфиопия

Польша

Канада

Саудовская Аравия

Франция

Чили

Афганистан

Швейцария

Непал

Аргентина



# Определите принадлежность страны к соответствующей группе модели мирового хозяйства

## Трехчленная модель мирового хозяйства

### Центр

Япония

Мексика

Польша

Франция

### Полупериферия

Индия

Великобритания

Канада

Чили

Швейцария

Германия

Саудовская Аравия

Афганистан

### Периферия

Гаити

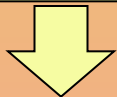
Эфиопия

Аргентина

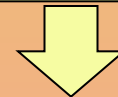
Непал

# Территориальная структура мирового хозяйства

Это совокупность определенным образом  
взаиморасположенных территориальных  
элементов, находящихся в сложном  
взаимодействии друг с другом.



Территориальная  
структура  
хозяйства ЭРС



Территориальная  
структура  
хозяйства РС

# Экономически развитые страны – географический рисунок представляет собой формирование районов четырех основных типов.

Высокоразвитые

Динамичное развитие, развитие наукоемких отраслей и непромышленной сферы.

Старопромышленные (депрессивные)

Аграрные

Районы нового освоения



Йоркшир в Великобритании

В развивающихся странах географический рисунок расселения и хозяйства характеризуется признаками:

- Колониальный тип территориальной структуры.

