

УРОК

географии в 6 классе «ОЗЕРА»

МБОУ СОШ №2, г. Покачи, ХМАО-Югра

Учитель географии Дихтенко Светлана Валентиновна

Загадка

**Посреди поля лежит зеркало,
Стекло голубое, рама зеленая.
Глядятся в него молодые рябинки,
Цветные свои, примеряя косынки.
Глядятся в него молодые березки,
Свои перед ним поправляя прически.
И месяц и звезды –
В нем все отражается...
Как это зеркало называется?**

ПЛАН УРОКА

- Что такое озеро?
- В чем отличие озера от моря и реки?
- Как образуются озера?
- Какие озера называются сточными и бессточными?



Озеро – это скопление воды в природном углублении на суше



Заполните схему

Озеро – это скопление воды в природном углублении на суше



Отличаются от
моря - не являются частью океана

реки - вода не течет, как поток в русле

Самое большое
по площади _____
Каспийское

Самое глубокое
Байкал



Озеро Балхаш



Озерные котловины – это углубления
в которых находятся озера

по происхождению

ледниковое

Ладожское, Онежское

старицы

запрудное

Сарезкое

карстовое

Рица, Имотски

вулканические

Кроноцкое

тектонические

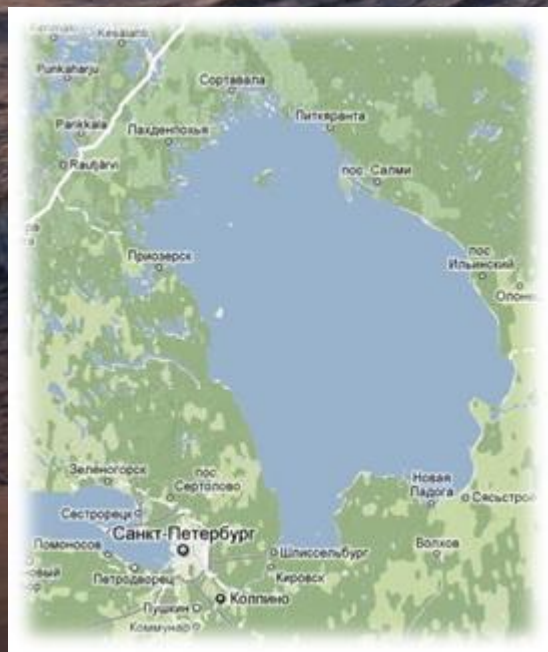
Каспийское море

тектонические

Байкал



Ладожское озеро, Россия



Сарезское озеро, Памир, Таджикистан



Каспийское море



Озеро Байкал, Россия



Имотски, Хорватия

crkalla-tourism.info



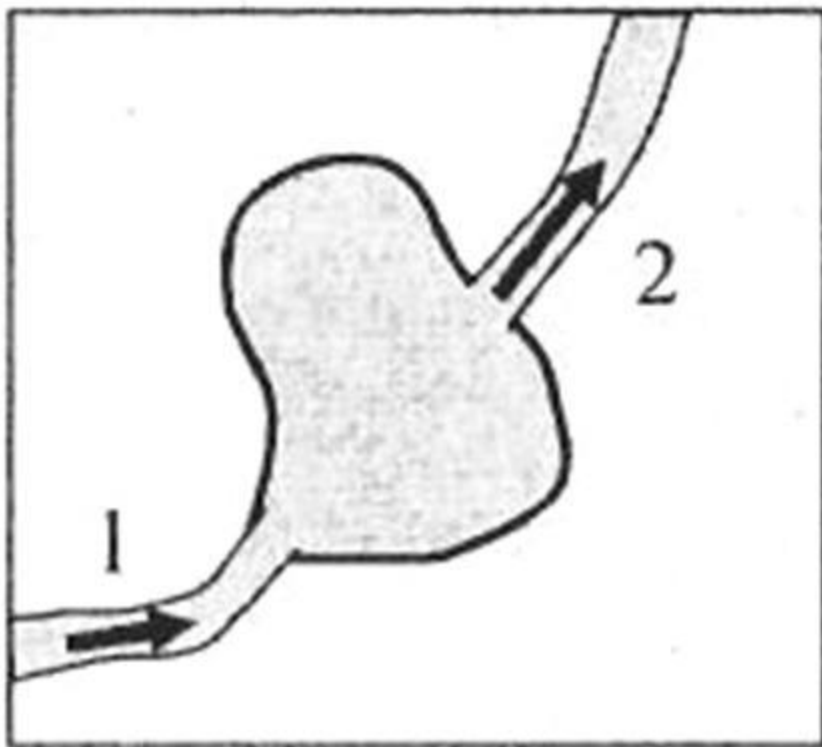
Кроноцкое озеро



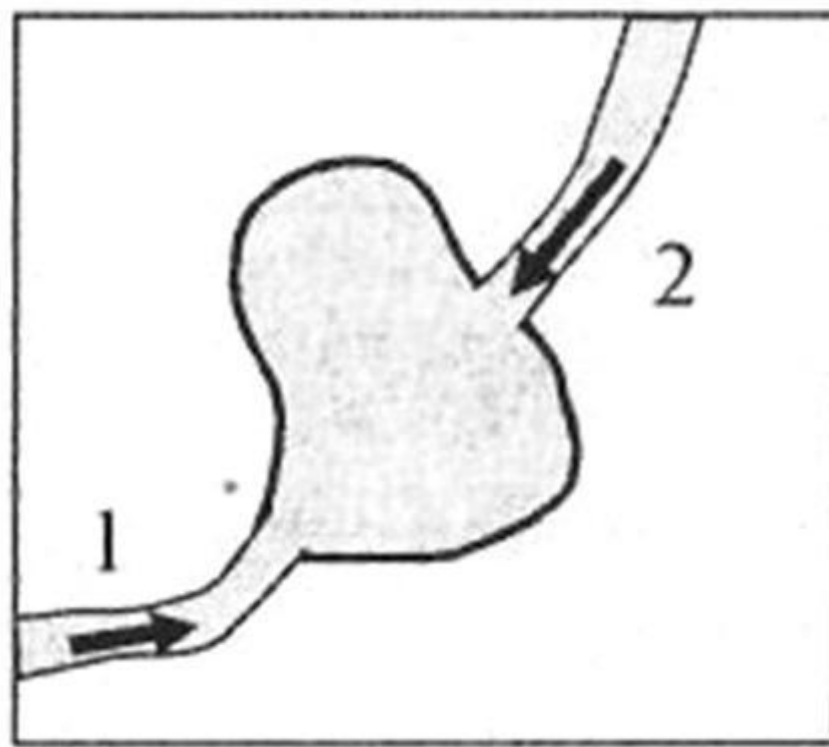
ХМАО-Югра



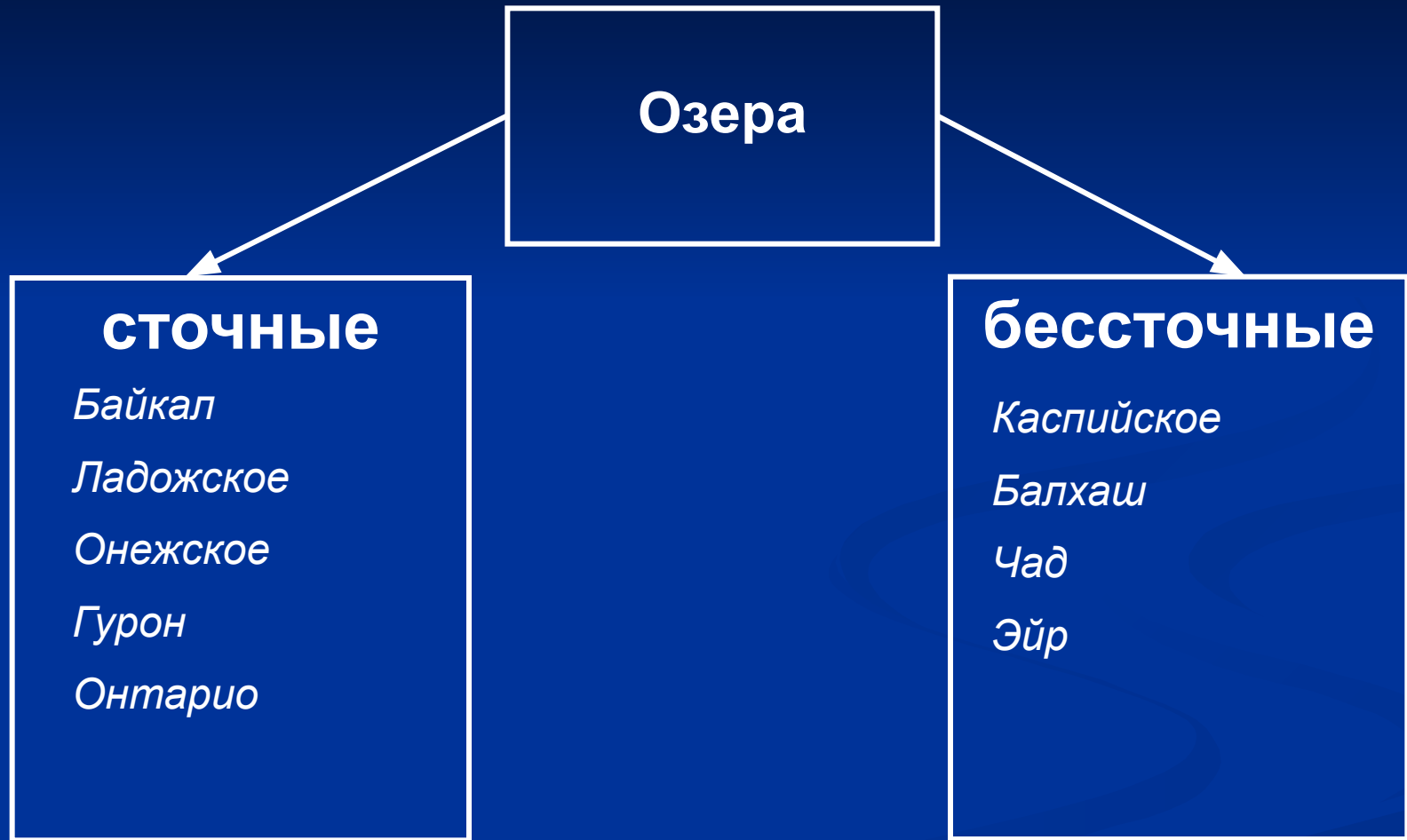
На каком рисунке изображено сточное озеро?



1



2



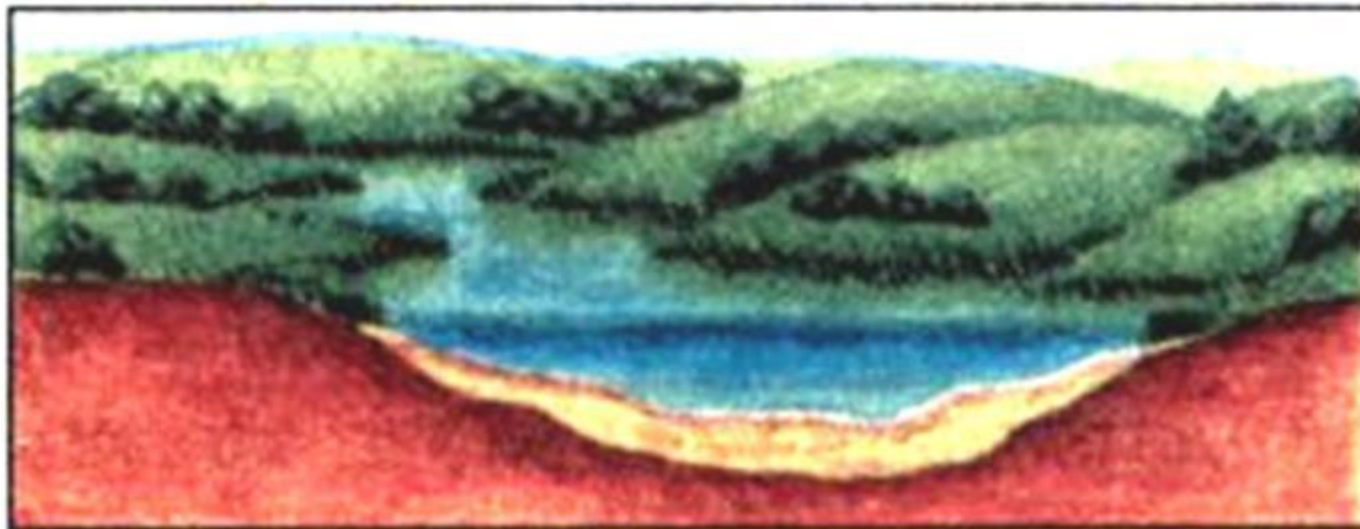
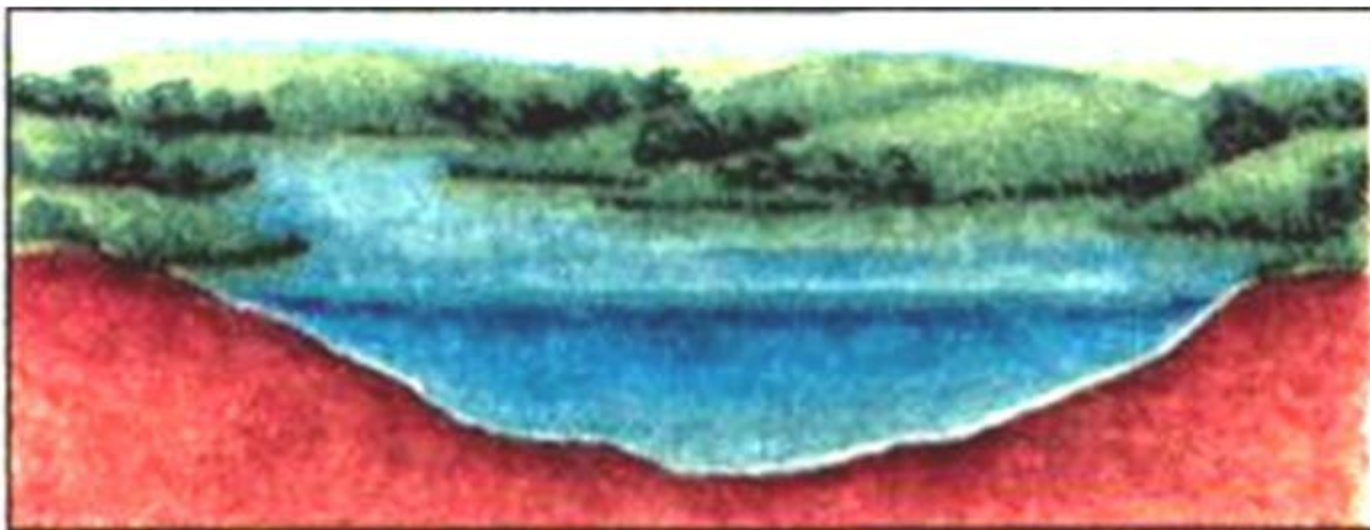
Мертвое море



Мертвое море



Процесс образования болота



Заполните таблицу.

<i>Название озера</i>	<i>На каком материке находится</i>	<i>Соленое или пресное</i>	<i>Сточное или бессточное</i>
Байкал	Евразия	пресное	сточное
Чад	Африка	соленое	бессточное
Онежское	Евразия	пресное	сточное
Каспийское море	Евразия	соленое	бессточное
Онтарио	Северная Америка	пресное	сточное

Выберите из списка бессточные озера:

Ладожское

Гурон

Онежское

Каспийское

Чад

Онтарио

Эйр

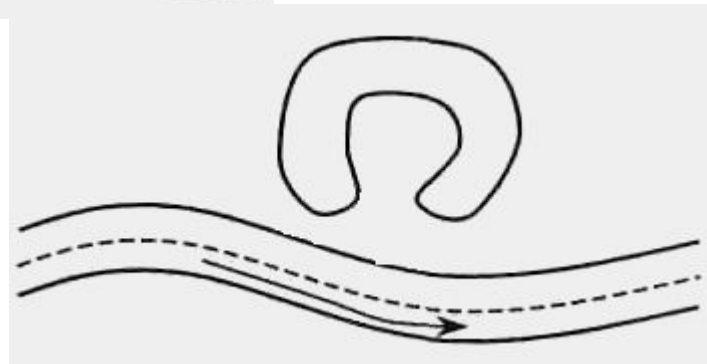
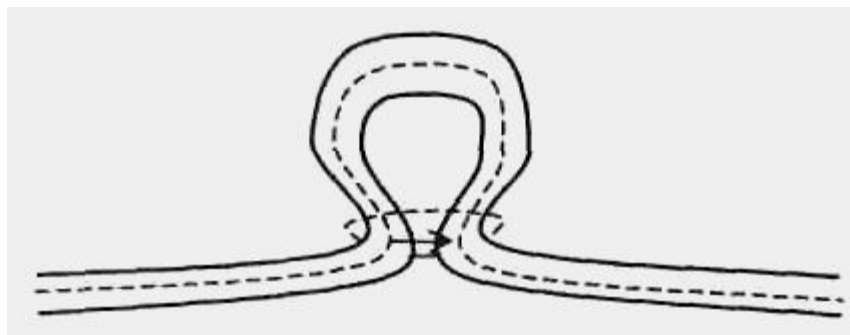
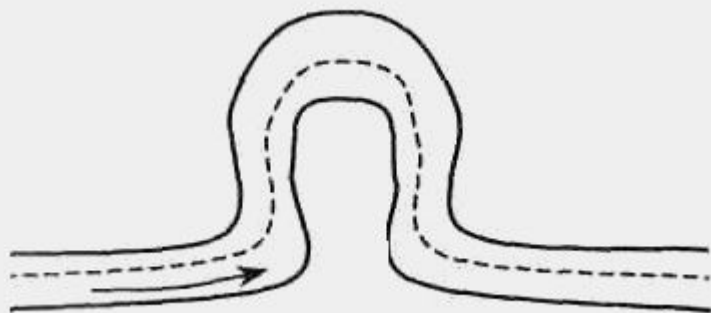
Что это за озеро?

БАЙКАЛ

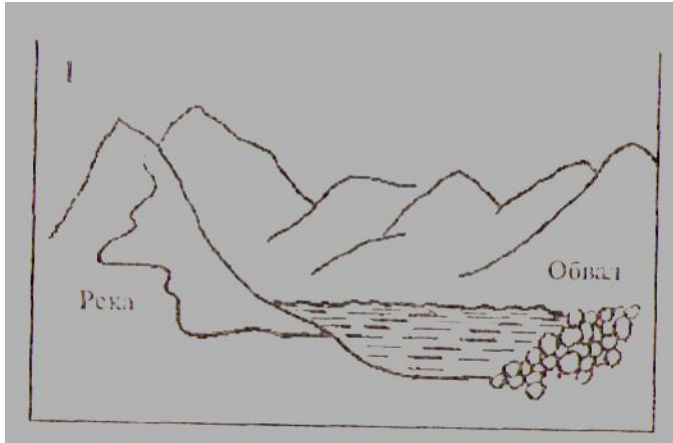


Закончите предложение

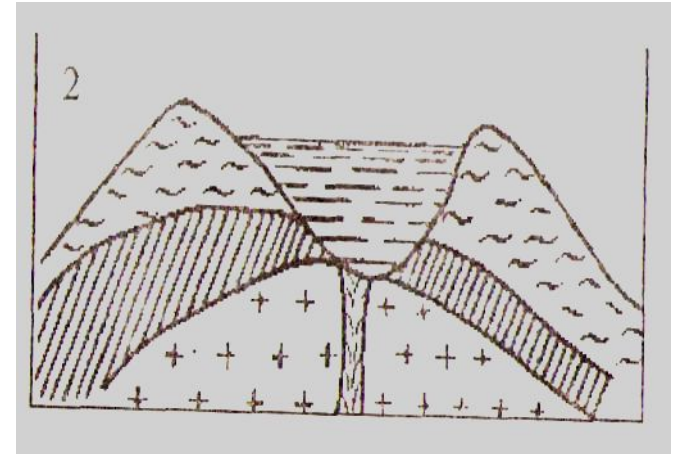
Это схема образования старицы



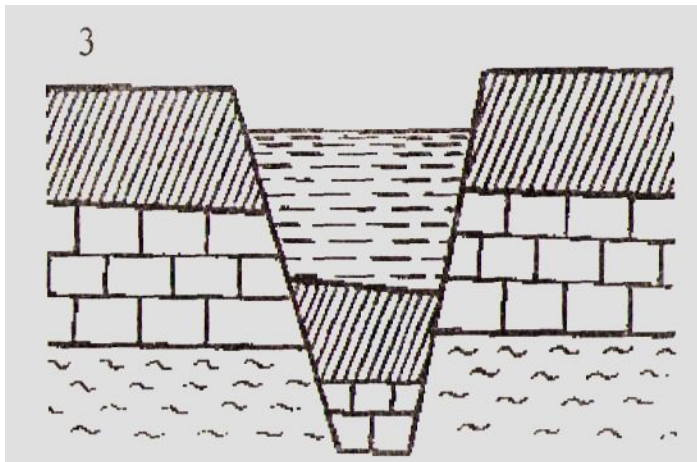
На рисунке показаны озера по происхождению:



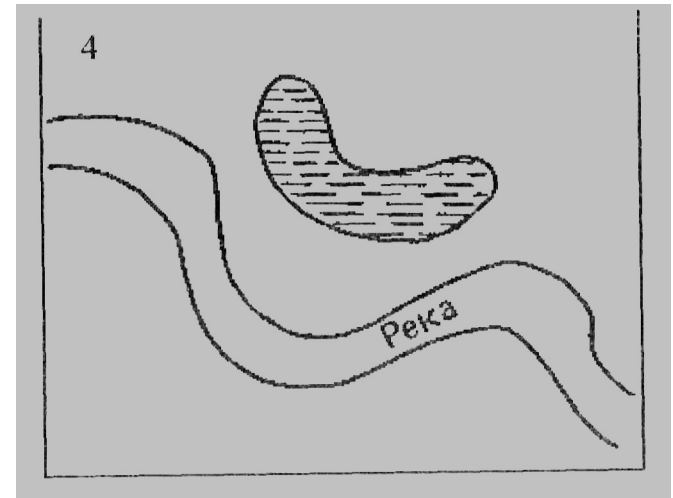
Запрудное



Вулканическое



Тектоническое



Старица

Выбери правильные суждения.

- 1. Озеро- это водный поток, текущий в выработанном им углублении.**
 - 2. Самое большое озеро на Земле - Каспийское.**
 - 3. Углубления, в которых находятся озера, называются озерными котловинами.**
 - 4. Котловина озера Байкал образовалась в результате деятельности ледника.**
 - 5. Вулканические озера занимают кратеры потухших вулканов.**
 - 6. Озера серповидной формы называют старицами.**
 - 7. Озера, из которых вытекают реки, называются бессточными.**
 - 8. Озеро, в отличии от моря, не является частью океана.**
 - 9. Озеро Байкал – это бессточное озеро.**
 - 10. Самые большие и самые глубокие озера образуются в результате тектонических движений земной коры.**
-

Используемые материалы:

- Учебник географии, 6 класс, Начальный курс, Т.П. Герасимова Москва, Дрофа, 2011
- Поурочные планы по учебнику Т.П. Герасимова, Для преподавателей, Волгоград, Учитель, 2007
- Рабочая тетрадь, Начальный курс, А.В. Шатных, Москва, Дрофа, 2004
- Интернет ресурсы:
 - <http://zoldik.ru/wp-content/uploads/2009/03/ozero-2.jpg>
 - <http://wallpaper.zoda.ru/bd/2006/07/18/1156bd458d0ec2133b07f6bf6d152ca6.jpg>
 - <http://greenword.ru/images/lake-ladoga/lake-ladoga04.jpg>
 - <http://www.sarez.tj/images/des/f4.jpg>
 - <http://www.nefteblog.ru/foto/offshore/web1.jpg>
 - http://lifeglobe.net/media/entry/381/b5005705317d_3.jpg
 - <http://venividi.ru/files/img1/113/0.jpg>
 - http://www.croatia-tourism.info/croatia-photos/Hrvatska_Grad_Imotski.jpg
 - <http://mancompany.ru/upload/iblock/74a/74a83efede930eae68b06d12677f7ea3.jpg>
 - http://i598.photobucket.com/albums/tt63/pavlyuk2/KrugosvetkaRu%202010/resIMG_7779.jpg
 - http://dreamvoyage.ru/photos3/israelsea_1.jpg
 - http://www.solvex.ru/img_re/5b400.jpg
 - <http://maps.google.ru/maps>