

Презентация на тему: «Озера и реки России».



Авторская группа:
ученица 10 «А» класса МБОУ СОШ №26 г. Пензы
Степура Кристина
Учитель географии: Флеонова Л.А.
Учитель информатики Флеонов В.В.

Содержание:

- [Озера:](#)
- [Байкал](#)
- [Ладожское](#)
- [Онежское](#)
- [Реки:](#)
- [Волга](#)
- [Обь](#)
- [Лена](#)

(для возврата к содержанию нажмите на заголовок слайда)

Озера.



В России более двух миллионов озер, в основном небольших. Общая площадь их водной поверхности превышает 350 тыс. км².

Крупнейшие из них, полностью находящиеся на территории России: Байкал, Ладожское и Онежское озера.



Озеро Байкал.

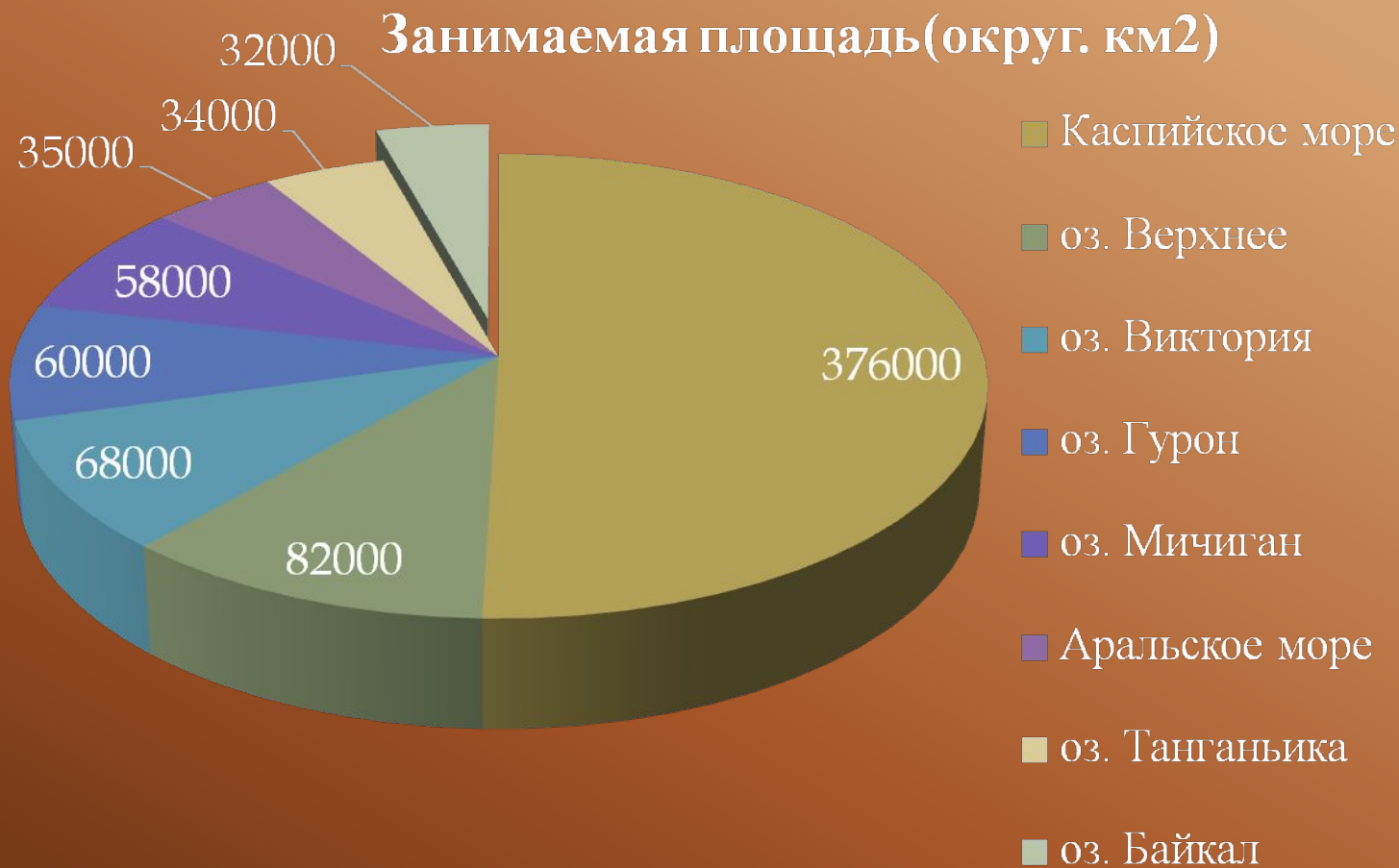
Озеро Байкал находится на юге Восточной Сибири на границе Иркутской области и Бурятии.

Байкал является самым глубоким и чистым озером в мире, хранит 20% мировых запасов пресной воды. Озеро занимает площадь в 31722 км², длина Байкала 636 км., средняя ширина 48 км., максимальная глубина 1642 м.

Из Байкала вытекает одна река: Ангара.



Хотя Байкал является самым глубоким озером мира, но по своей площади занимает восьмое место в мире.



Ладожское озеро.

Ладожское озеро находится на северо-западе европейской части России, на границе Ленинградской области и республики Карелии.



Ладожское озеро одно из крупнейших в России и самое большое озеро в Европе. Его площадь 18135 км², длина 219 км., ширина 138 км., наибольшая глубина 230 м.

Реки, входящие в озеро: Свирь, Волхов, Сясь, Вуокса, Назия.

Из озера берет начало одна река: Нева.

Во время «Блокады Ленинграда» Нева служила единственным путем для доставки пропитания и вывоза беженцев.



Онежское озеро.

Онежское озеро расположено на северо-западе Европейской части России, на границах республики Карелии, Ленинградской и Вологодской области.

Озеро второе по величине в Европе, после Ладожского. Площадь озера 9700 км², длина 245 км., ширина 92 км., наибольшая глубина 127 м.



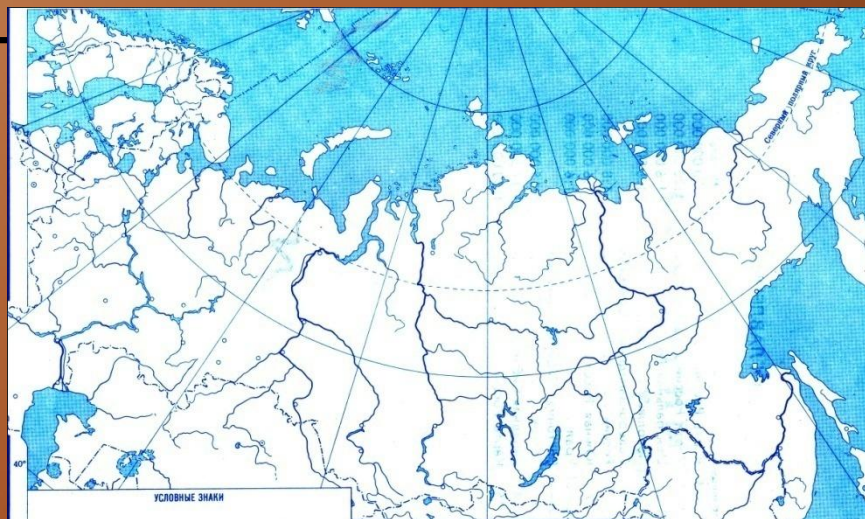
На Онежском озере есть известный остров Кижы, на котором расположен одноименный музей-заповедник, а самый крупный остров - Большой Клименецкий. На нём располагается несколько поселений.

Остров



Реки.

На территории России насчитывается больше двух миллионов рек. Они относятся к бассейнам трех океанов. Каждая из них характеризуется длиной, площадью водосборного бассейна и годовым стоком. Общая длина всех рек России превышает



Волга.

Волга - одна из крупнейших рек на Земле и самая большая в Европе. Ее исток находится в Тверской области, устье же в Каспийском море.



Длина	3230км.
Площадь бассейна	1361000км2
Бассейн	Каспийское море
Расход воды(у Волгограда)	8060м3/с
Водоток	Валдайская возвышенность

Волга



Волгу любили изображать художники, ей посвящено более десяти картин, самая известная: «Бурлаки, идущие вброд» И. Репин.



Обь.

Обь - крупнейшая река Сибири, 3-я по водоносности в России.

Длина 3650км, площадь бассейна 2990000км², наибольшая в России.

Зарождается на Алтае, слив реки Бия и Катунь. Обь имеет много притоков, крупнейший – Иртыш. Устье – Карское море, Обская губа.

На Оби находятся города: Беркут, Новосибирск, Сургут, Салехард, Ни



Обь с вертолета



Река Лена.

Лена – крупнейшая река Северо – Восточной Сибири. Длина реки 4400км, площадь бассейна 2490000 км².

Река берет свое начало на Байкальском хребте, устье же море Лаптевых.

Является самой длинной рекой в мире, полностью протекающей в зоне



Список интернет ресурсов.

Фото, картинки, карта:

<http://ladaray.wordpress.com/2012/12/22/the-earth-shifter-magical-setting-lake-baikal-siberia/>

<http://tours-tv.com/ru/Summer-Active-Tourism-in-Baikal>

<http://www.vokrugsveta.ru/photo/image/36762/>

<http://www.karelia-trolling.ru/resources/4526-original.jpeg>

<http://taganok.ru/index.php?n=20110>

<http://greenword.ru/2010/05/lake-ladoga.html>

<http://map1.msk.ru/697140.html>


http://www.ulyanovskcity.ru/photos.php?photo_id=2284

<http://aircam.pro/nsk28/>

<http://www.snatenkov.ru/gallery/main.php/v/russia/russia+best/> + + + - + + Large .JPG.html

<http://uralcons.org/uchashhimsya/sibirskoe-chudo-reka-lena.html>

<http://www.infokart.ru/vse-karty-rossii/>



Информация:

<http://ru.wikipedia.org/wiki/%D0%91%D0%B0%D0%B9%D0%BA%D0%B0%D0%BB>

http://ru.wikipedia.org/wiki/%D0%9E%D0%BD%D0%B5%D0%B6%D1%81%D0%BA%D0%BE%D0%B5_%D0%BE%D0%B7%D0%B5%D1%80%D0%BE

http://ru.wikipedia.org/wiki/%D0%9B%D0%B0%D0%B4%D0%BE%D0%B6%D1%81%D0%BA%D0%BE%D0%B5_%D0%BE%D0%B7%D0%B5%D1%80%D0%BE

<http://ru.wikipedia.org/wiki/%D0%9E%D0%B1%D1%8C>

<http://ru.wikipedia.org/wiki/%D0%9B%D0%B5%D0%BD%D0%B0>