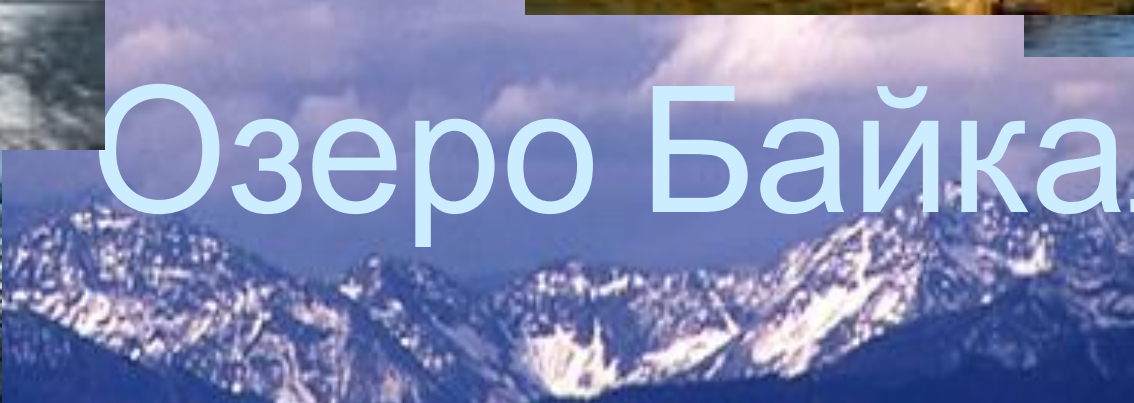


A lush green forest with a stream flowing over moss-covered rocks. The scene is vibrant with various shades of green, from deep forest greens to bright highlights on the water and moss. The stream is the central focus, cascading over large, rounded boulders that are completely covered in thick, bright green moss. The background is a dense wall of trees and foliage, creating a sense of depth and a secluded natural environment. The overall atmosphere is serene and fresh.

Озёра и реки России



БАЙКАЛ - пресноводное озеро на юге Вост. Сибири. Расположено на высоте 456 м и окружено горами. 31,5 тыс. кв. км, длина 636 км, средняя ширина 48 км. Самое глубокое (до 1620 м) в мире. Тектонического происхождения. Впадает 336 рек (в т. ч. Селенга, Баргузин, В. Ангара), вытекает р. Ангара. 27 островов (крупнейший Ольхон).





Ладожское озеро

ЛАДОЖСКОЕ ОЗЕРО (древнерусское название — Нево) - на северо-западе Европейской части Российской Федерации. Площадь 17,7 тыс. кв.км, с островами 18,1 тыс. кв.км. Средняя глубина 51 м. наибольшая 230 м. С озера вытекают реки: Свирь, Волхов

рупные — Мантсинг

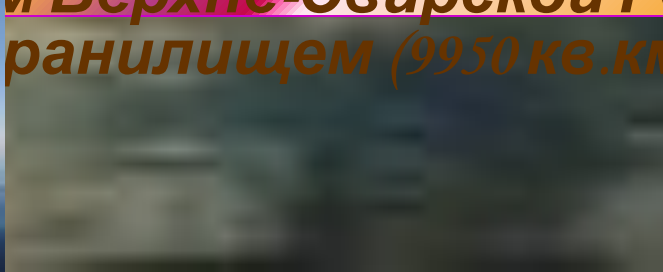






Онежское озеро



ОНЕЖСКОЕ ОЗЕРО (др.-рус. Онего) - на северо-западе Европейской части Российской Федерации, в Карелии, Ленинградской и Вологодской обл. 9,7 тыс. кв.км (без островов). Глубина до 127 м. С созданием Верхне-Свирской ГЭС площадь водосбора уменьшилась до 9950 кв.км.





Река Волга



ВОЛГА (древнее — *Ра*, в средние века — *Итиль*), река в Европейской части Российской Федерации, крупнейшая в Европе. 3530 км, площадь бассейна 1360 тыс. кв.км. Начало на Валдайской возв., впадает в Каспийское м., образуя дельту (площадь 1360 тыс. кв.км). Средний расход воды у г. Волгоград — 7710 м³/с в устье —



Река Обь



ОБЬ - река в Зап. Сибири. Образуется слиянием Катунь и Бии на Алтае. Впадает в Обскую губу Карского м., образуя дельту (площадь более 4 тыс. кв.км). 3650 км (от истока Иртыша 5410 км) - длина реки. Площадь бассейна - 3,5 млн кв. км.





Река Иртыш



ИРТЫШ - река в Казахстане и Российской Федерации (верховье в Китае), левый приток Оби. 4248 км, площадь бассейна 1643 тыс. кв.км.





Река Енисей



ЕНИСЕЙ - река в Сибири. Образуется слиянием Большого (Бий-Хем) и Малого (Ка-Хем) Енисеев у г. Кызыл. 3487 км (от истоков М. Енисея 4102 км), площадь бассейна 2580 тыс. кв.км.





Река Ангара



АНГАРА - река на юго-западе
Восточной Сибири, правый,
самый многоводный приток
Енисея. 1779 км, площадь бассейна





Река Лена



ЛЕНА - река в Восточной Сибири. Длина 4400 км, площадь бассейна 2490 тысяч км². Начало в Байкальском хребте, впадает в море Лаптевых, образуя



ель
м.



ью



ч кв.

