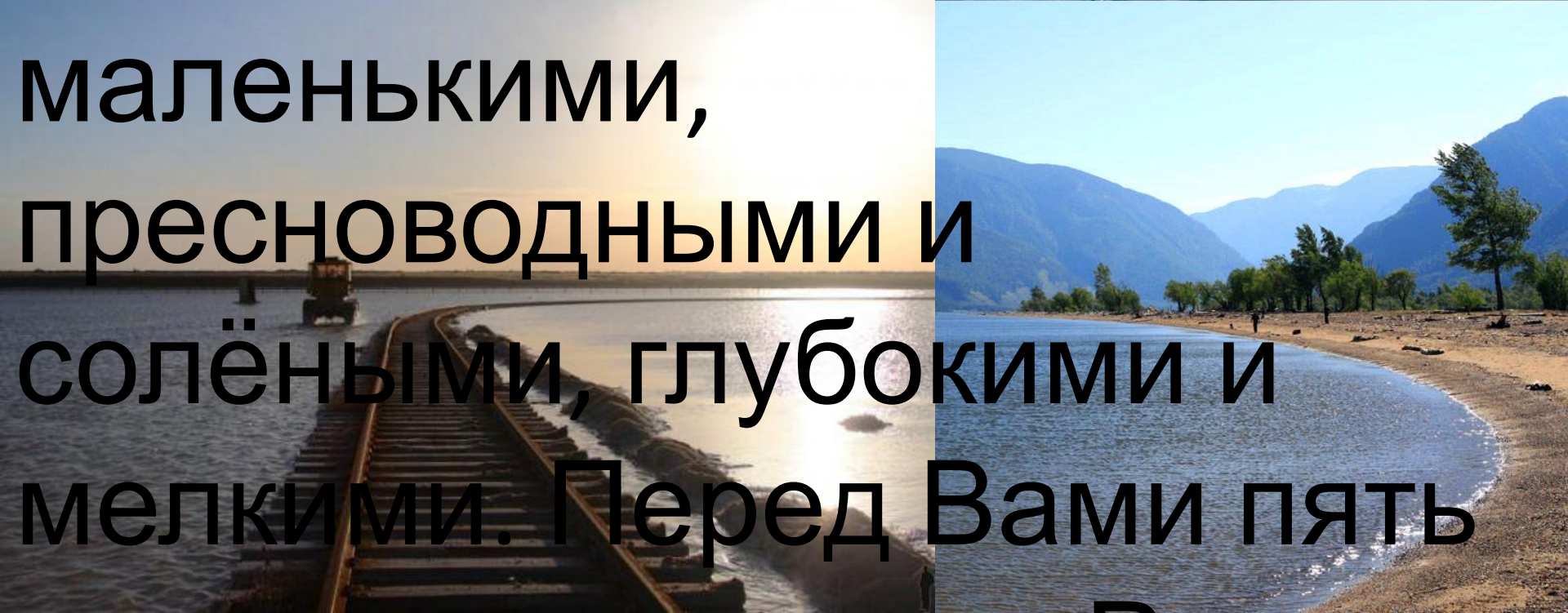
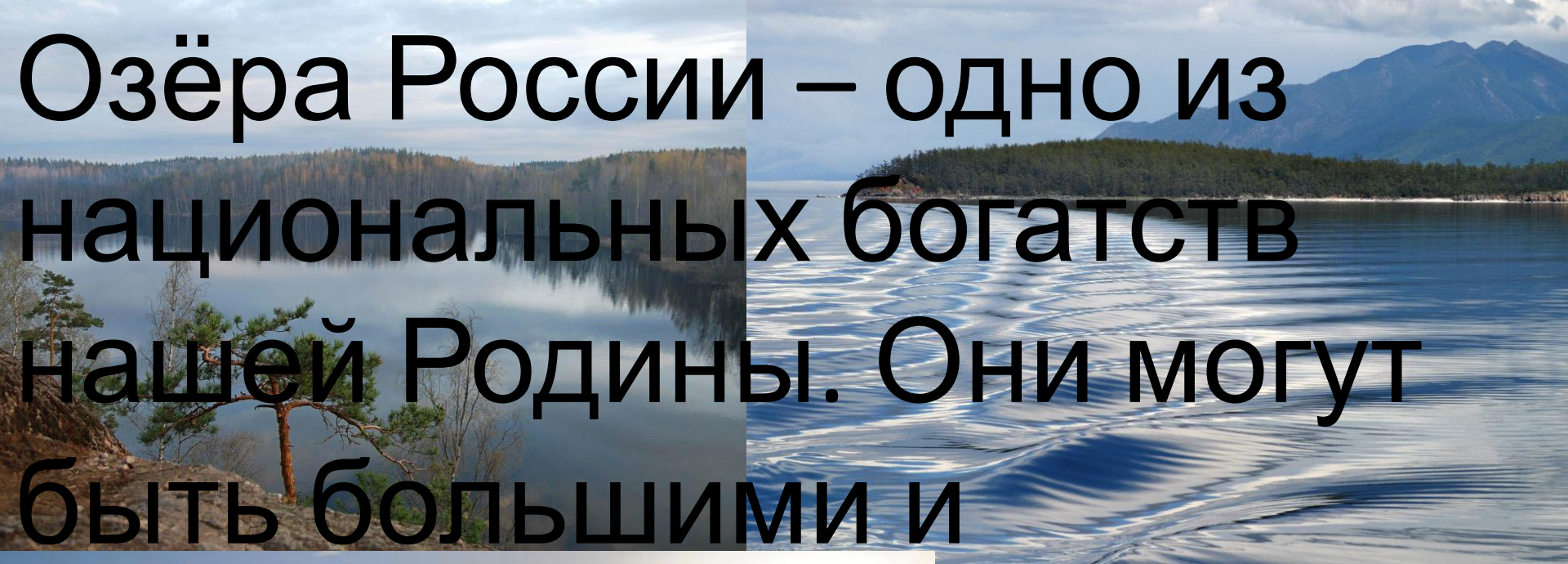


# Озёра России





Озёра России – одно из национальных богатств нашей Родины. Они могут быть большими и маленькими, пресноводными и солёными, глубокими и мелкими. Перед Вами пять





# Крупные озёра России





**1. Каспийское море** – озеро, самое большое в мире по площади и по объему воды. К его берегам выходит пять государств. Соленость большей части водоема примерно втрое меньше океанической, на севере вода до ~~почти пресная~~. Протяженность береговой линии Каспийского моря оценивается примерно в 6500 – 6700 километров, с островами – до 7000 километров.

В Каспийское море впадает 130 рек, из них 9 рек имеют устье в форме дельты. Крупные реки, впадающие в Каспийское море – Волга, Терек (Россия), Урал, Эмба (Казахстан), Кура (Азербайджан), Самур (граница России с Азербайджаном), Атрек (Туркменистан).

В Каспийском море зарегистрирован 101 вид рыб, в нём же сосредоточено большинство мировых запасов осетровых, а также таких пресноводных рыб, как вобла, сазан, судак.

Самые главные опасности для Каспийского моря связаны с загрязнением вод в результате добычи и транспортировки нефти на континентальном шельфе, поступлением загрязняющих веществ из Волги и других рек, впадающих в Каспийское море, жизнедеятельностью прибрежных городов, а также затоплением отдельных объектов в связи с повышением уровня Каспийского моря.



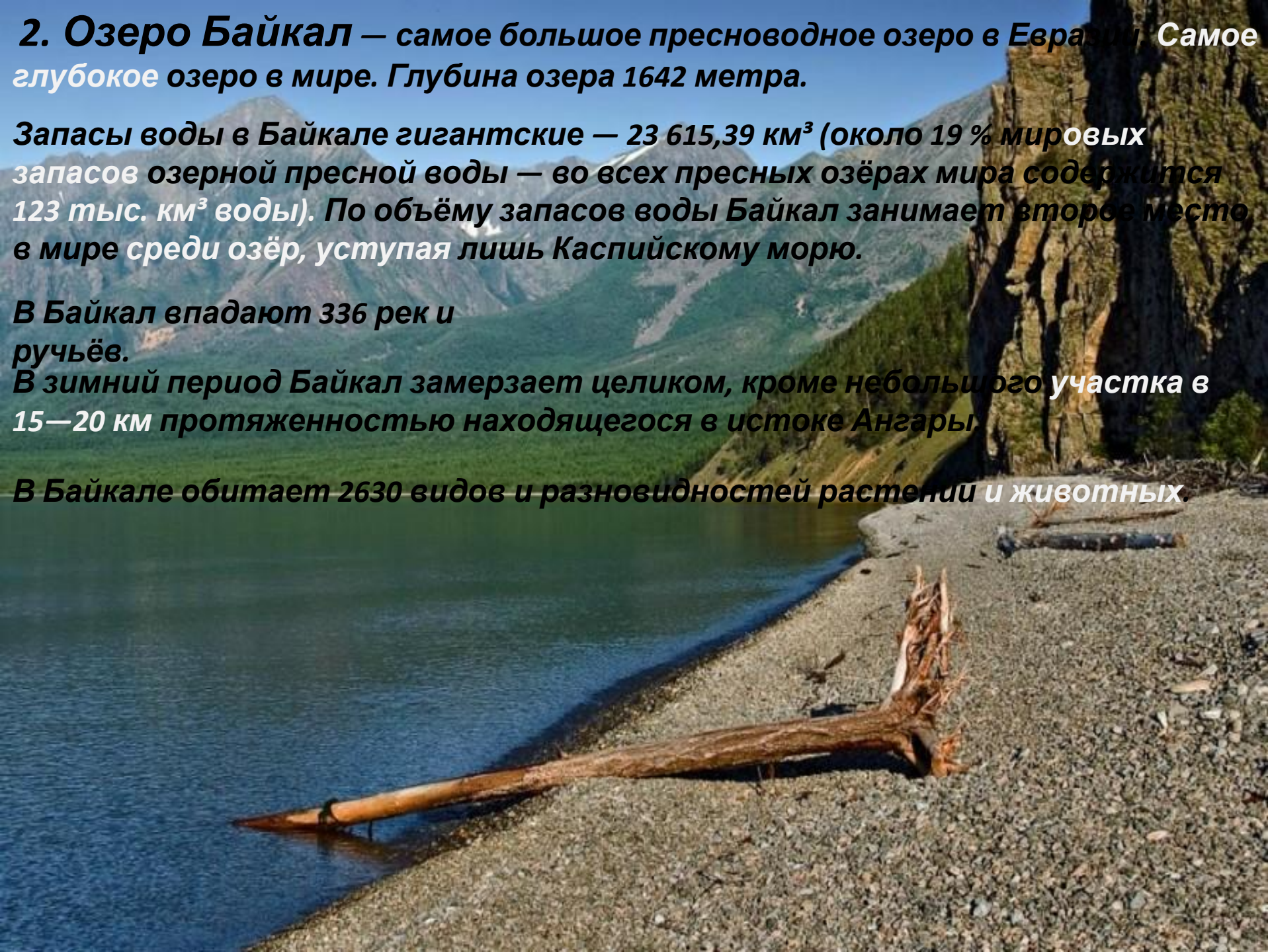
**2. Озеро Байкал** – самое большое пресноводное озеро в Евразии. **Самое глубокое озеро в мире. Глубина озера 1642 метра.**

**Запасы воды в Байкале гигантские — 23 615,39 км<sup>3</sup> (около 19 % мировых запасов озерной пресной воды — во всех пресных озёрах мира содержится 123 тыс. км<sup>3</sup> воды). По объёму запасов воды Байкал занимает второе место в мире среди озёр, уступая лишь Каспийскому морю.**

**В Байкал впадают 336 рек и ручьёв.**

**В зимний период Байкал замерзает целиком, кроме небольшого участка в 15—20 км протяженностью находящегося в истоке Ангары.**

**В Байкале обитает 2630 видов и разновидностей растений и животных.**





### **3. Ладожское и 4. Онежское озера — самые большие в Европе.**

**В Ладожское озеро несут свои воды крупные реки: Свирь, Вуокса и Волхов, несколько десятков средних рек и более сотни малых. Вытекает из озера одна Нева.**

**На Ладожском озере — обилие островов, число которых превышает 650.**

**Онежское озеро — один из крупнейших пресноводных водоемов Европы. Площадь его около 10000 квадратных километров, длина до 248 километров, ширина до 80 километров. Средняя глубина озера 30 метров.**

**Озеро славится огромным числом островов, особенно в северной части. Общее их число достигает 1369.**




**5. Озеро Эльтон** — один из самых интересных природных объектов на территории Волгоградской области. Соленое озеро огромных размеров, сравнимое разве что с израильским Мертвым морем, раскинулось посреди Палласовской степи.

Эльтонское озеро представляется самым большим и богатым из всех известных в мире соляных озер. Толщина пласта соли до сих пор точно не определена. Но самое главное в Эльтоне — его целебные свойства. Когда-то здесь даже был Музей оставленных костылей: люди, приезжавшие сюда на костылях, через месяц-другой возвращались домой, оставив костыли в местном санатории.

Давно было подмечено, что к концу лета поверхность озера окрашивается в загадочный пурпурно-золотистый цвет.





A lush pond filled with numerous pink lotus flowers in various stages of bloom, surrounded by large, dark green lily pads. The water is visible between the leaves and flowers. The scene is bright and colorful, capturing the beauty of the lotus garden.

**Озеро Лотосов.** В России лотосы растут всего в двух местах — в Астраханской области и на Дальнем Востоке. Озеро Лотосов (или Гусиное) — уникальный водоем, все лето покрытый ковром редчайших розовых цветов. Это озеро расположено на одном из самых живописных островов залива Петра Великого. Про озеро рассказывают дивную легенду. Будто раньше на его месте была долина, где располагалась деревня. Посреди деревни стоял колодец. Однажды из этого колодца начала литься вода, которая деревню затопила. Считается, что это прорвались воды Байкала, с которым Гусиное связывает огромный подземный канал. Говорят, здесь даже обломки кораблей, затонувших в Байкале, находят. А эндемичный омуль встречается и в озере Лотосов.



A person is walking across a vast, flat, reddish-brown landscape, possibly a salt flat or a dry lake bed. The sky is bright blue with scattered white clouds. The person is small in the distance, centered horizontally.

Работа

ученицы 8

класса

Сенькиной

Ириши, Ооёро