

природы

Красноярского края



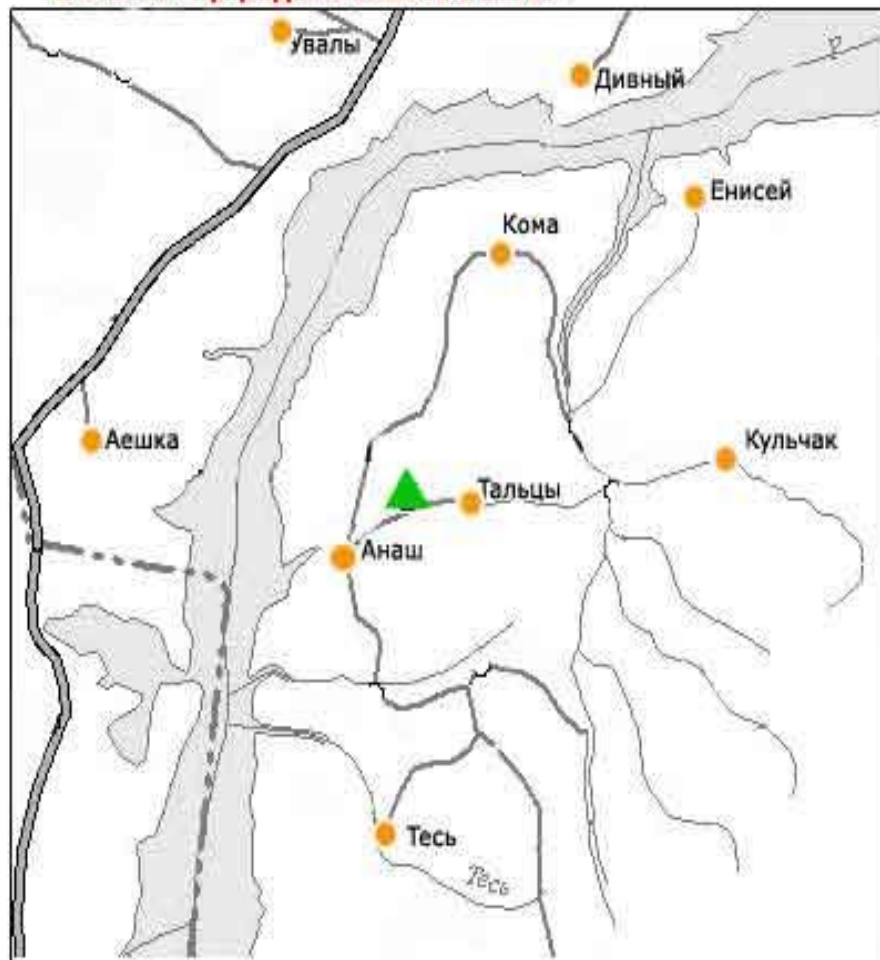
- **Памятники природы – уникальные, невосполнимые, ценные в экологическом, научном, культурном и эстетическом отношении природные комплексы, а также объекты естественного и искусственного происхождения.**
-
- **Основной целью объявления природных комплексов и объектов памятниками природы является сохранение их в естественном состоянии.**
-
- **На территории Красноярского края 51 объект имеет статус памятника природы краевого значения (на период 01.05.07 г.).**

Анашенский бор

- Памятник природы **Анашенский бор** образован в 1981 г. в целях сохранения уникального лесного массива, живописного ландшафта, имеющего средообразующее значение.
- **Расположен** на территории Новоселовского района.
- **Площадь** - 5849,0 га.
- **Границы:** Анашенский бор находится на правом берегу р. Енисей, протяженность бора - 18 км. Памятник природы отграничивается с юга - руслом р. Тальцы и землями совхоза "Анашенский", с востока и запада берегами Красноярского водохранилища;
- **Основные охраняемые объекты:** лесной массив.

Анашенский бор

Памятник природы АНАШЕНСКИЙ БОР



Березово-муравьиная роща

- Памятник природы образован в 1987 г. в целях сохранения уникального участка леса с большим количеством муравейников.
- Расположен на территории Устюгского совхоза Емельяновского района.
- Площадь - 10 га.
- Границы: Памятник природы расположен в 300 м от д. Плоское, по обе стороны дороги из п. Емельяново, в 10, 11 кварталах ГУ сельский лесхоз "Емельяновский", в квартале 4 Красноярского военного лесничества.
- Основные охраняемые объекты: березовая роща; муравейники.



Верховье реки первой Белой

- Памятник природы образован в 1993 г. в целях сохранения участка кедрово-пихтовой тайги с комплексом видов древних и реликтовых растений доледникового периода, некоторые из которых встречаются только в Ермаковском районе и на оз. Байкал.
- **Расположен** на территории Ермаковского района.
- **Площадь** - 30,0 га (длиной 1,5 км, шириной (вместе с охранной зоной) 200 м)
- **Границы:** Памятник природы входит в состав 85 квартала Танзыбейского лесничества Ермаковского лесхоза. Бассейн р. Белая входит в систему р. Большой Кебеж.
- **Основные охраняемые объекты:** участок кедрово-пихтовой тайги с комплексом видов древних и реликтовых растений.

Верховье реки первой Белой



Второй родник на р. Ужурка



- Памятник природы образован в 1991 г. в целях сохранения родника как источника чистой воды.
- **Расположен** на территории Ужурского района.
- **Площадь** - 0,0001 га.
- **Границы:** Памятник природы расположен на въезде в г. Ужур, в 25-30 м западнее полотна дороги Назарово-Ужур и впадает в р. Чернавка (правый приток р. Ужурка).
- **Основные охраняемые объекты:** родник.

Ореш

- Памятник природы образован в 1981 г. в целях сохранения естественных скальных обнажений - образований Джебашской серии и являющихся опорным разрезом стратиграфического расчленения.
- Расположен на территории Ермаковского района.
- Площадь - 10,0 га.
- Границы: памятник природы находится в устье р. Ореш по ее правому берегу в кв. 207 Араданского лесничества Усинского лесхоза.
- Основные охраняемые объекты: геологический разрез.



Гмирянский бор

- Памятник природы образован в 1981 г. в целях сохранения в естественном состоянии соснового бора, имеющего эстетическое и рекреационное значение.
- **Расположен** на территории Рыбинского района.
- **Площадь** - 199,8 га.
- **Границы:** Памятник природы включает правую сторону Гмирянского бора от дороги г. Заозёрный - с. Солянка, с севера граничит с с. Гмирянка, с юга и запада примыкает пруд Гмирянский, с востока - пашня совхоза Заозёрновский. Гмирянский пруд входит в состав памятника природы.
- **Основные охраняемые объекты:** сосновый бор.

Гмирянский бор



Дендрарий СибГТУ

- Памятник природы образован в 1984 г. в целях сохранения дендрария, заложенного в 1949 году профессором В.Э. Шмидтом, в научно-исследовательских и учебных целях.
- **Расположен** на территории Емельяновского района.
- **Площадь** - 8 га.
- **Границы:** Коллекция ив и аллея лип расположена в 1,5 км от совхоза "Удачный", в западном направлении от автобусной остановки по центральной дороге. Дендрарий расположен в 1,2 км от р. Енисей на возвышенном плато. Географические координаты дендрария $55^{\circ} 58' 32''$ с.ш., $92^{\circ} 37' 55''$ в.д.
- **Основные охраняемые объекты:**
 - коллекция ив,
 - аллея лип,
 - 157 форм древесных растений, в том числе редкие виды.

Дендрарий СибГТУ

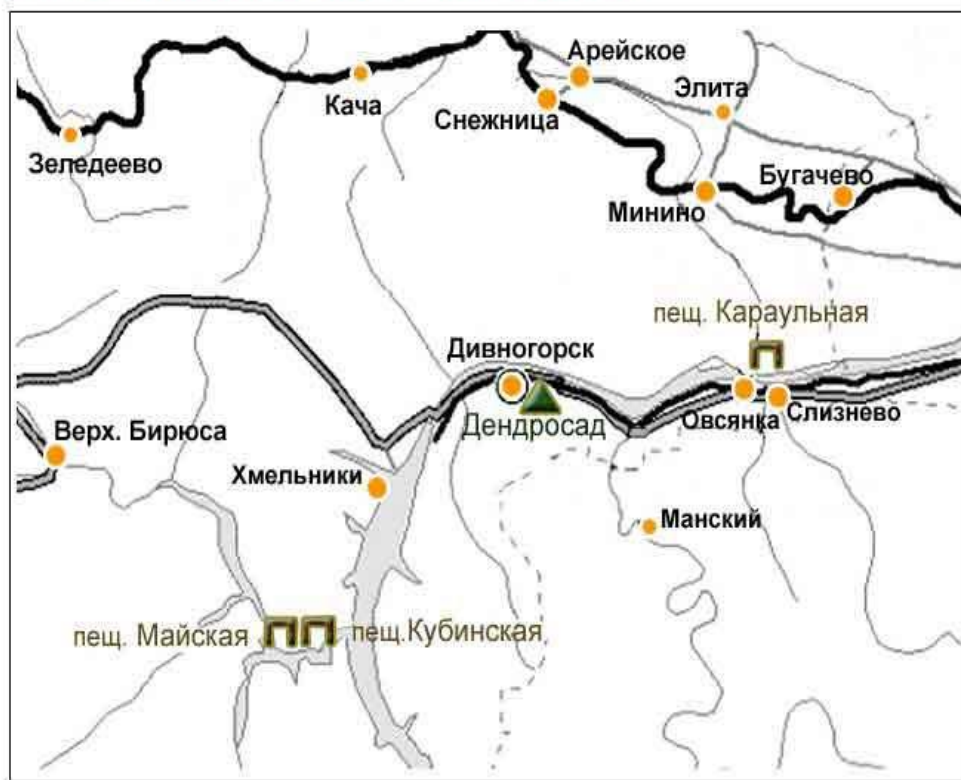


Дендросад в районе Старого скита

- Памятник природы образован в 1981 г. в целях сохранения дендрария, заложенного более ста лет назад.
- Расположен на территории МО г. Дивногорска.
- Площадь - 1,25 га.
- **Границы:** Дендросад находится на въезде в г. Дивногорск со стороны г. Красноярска, в 600 м выше берега р. Енисей. Территория дендросада ограничена от леса и окружающей территории оградой.
- **Основные охраняемые объекты:** розарий, 42 вида деревьев и кустарников, 23 из которых интродуценты.

Дендросад в районе Старого скита

Памятники природы: ДЕНДРОСАД В РАЙОНЕ СТАРОГО СКИТА,
ПЕЩЕРЫ МАЙСКАЯ, КАРАУЛЬНАЯ, КУБИНСКАЯ



Каменный городок

- Памятник природы **Каменный городок** образован в 1981 г. в целях сохранения уникального ландшафтного участка, комплекса причудливых скал в зоне горной тайги, для научных, культурно-просветительских и эстетических целей.
- **Расположен** на территории Ермаковского района.
- **Площадь** - 20,0 га.
- **Границы:** Памятник природы входит в состав 173 квартала Танзыбейского лесничества Ермаковского лесхоза. Расположен в междуречье рек Большая и Малая Оя на отрогах хребта Кулумыс.
- **Основные охраняемые объекты:** геологический комплекс.

Каменный городок



Красивая береза

- Памятник природы образован в 1991 г. в целях сохранения необычного дерева, с пирамидальной кроной.
- **Расположен** на территории Абанского района.
- **Площадь** - 0,01 га.
- **Границы:** Памятник природы расположен в 20 км от п. Абан в районе урочища Морозовка. В состав памятника природы входит охранная зона в радиусе 7 м от охраняемого объекта.
- **Основные охраняемые объекты:** Береза.



Кривинский бор

- Памятник природы образован в 2007 г. с целью сохранения природного комплекса ленточных сосновых боров Минусинской котловины, приуроченных к древним песчаным отложениям, очень уязвимых и испытывающих высокую антропогенную нагрузку в окрестностях оз. Тагарского
- **Расположен** на территории Минусинского района.
- **Площадь** - 1185 га.
- **Границы:** Расположен в Минусинском районе Красноярского края, в 17 км к югу от г. Минусинска, на землях государственного лесного фонда КГУ "Минусинский лесхоз" (кварталы № 3 - 14 Знаменского лесничества).

Кривинский бор

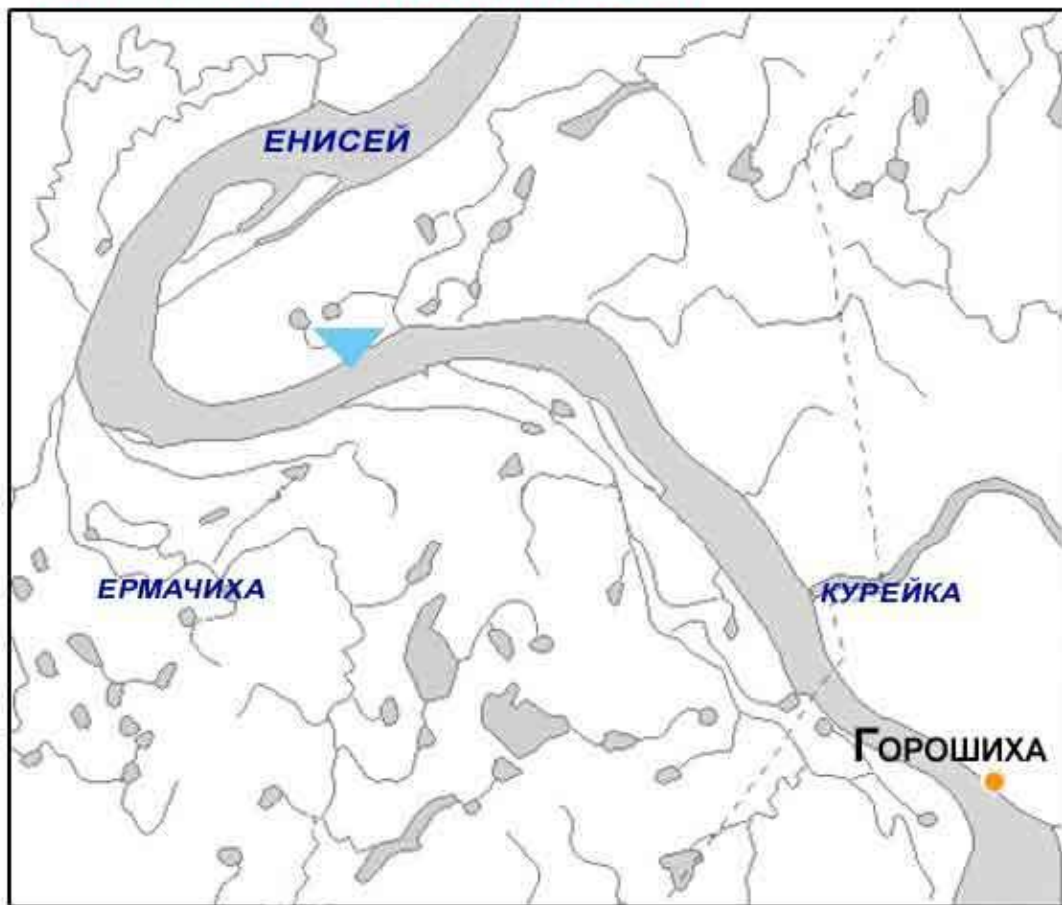


Ледоминеральный комплекс "Ледяная гора"

- Памятник природы образован в 1995 г. в целях сохранения уникального природного ледового комплекса.
- Расположен на территории МО г. Игарка.
- Площадь - 2900 га.
- **Границы:** Памятник природы расположен на правом берегу р. Енисей, в южной части Ермаковской излучины, в 100 км южнее г. Игарка, между п. Ермаково и станком Денежкино, у широты Северного полярного круга.
- **Основные охраняемые объекты:** природный ледоминеральный комплекс.

Ледоминаральный комплекс "Ледяная гора"

Памятник природы ЛЕДЯНАЯ ГОРА



"Лесной массив "Анцирские дачи"

- Памятник природы образован в 1985 г. в целях сохранения уникального фонда различных пород хвойных лесных культур, создаваемого с 1949 г.
- **Расположен** на территории Канского района.
- **Площадь** - 922,48 га.
- **Границы:** Памятник природы примыкает к 13-16 км Тасеевского тракта, начинается у с. Анцирь. Полностью занимает с 32 по 42 квартала Канского лесничества Канского лесхоза.
- **Основные охраняемые объекты:** лесной массив "Анцирские дачи".

"Лесной массив "Анцирские дачи"



Лиственничная аллея протяженностью 1500 м

- Памятник природы образован в 1991 г. в целях сохранения в естественном состоянии лиственничных насаждений для рекреационных целей.
- Расположен на территории Боготольского района.
- Площадь - 1,5 га.
- **Границы:** Памятник природы расположен в 6 квартале Гремяченского лесничества Боготольского лесхоза. Лесные насаждения находятся в береговой полосе р. Чулым, в пределах комплексного заказника Арга.

Лиственничная аллея протяженностью 1500 м



Лугавский бор

- Памятник природы образован в 1981 г. в целях сохранения части уникальных ленточных боров Минусинской котловины, для рекреационных и оздоровительных целей.
- Расположен на территории Минусинского района.
- Площадь - 1990,0 га.
- Границы: Памятник природы входит в состав Лугавского лесничества кварталов № 89-90, 110-113, 153-156, 134-137, 165-169.
- Основные охраняемые объекты: лесной массив.

Лугавский бор



Маралья скала

- Памятник природы **Маралья скала** образован в 1993 г. в целях сохранения скалы, как места произрастания реликтовых эндемичных, редких видов растений.
- **Расположен** на территории Ермаковского района.
- **Площадь** - 10,0 га.
- **Границы:** Памятник природы расположен в 104 квартале Танзыбейского лесничества Ермаковского лесхоза, на левом берегу р. Каринзюль, в отрогах Западного Саяна.
- **Основные охраняемые объекты:** место произрастания реликтовых эндемичных, редких видов растений.



Место падения метеорита "Палласово железо"

- Памятник природы образован в 1987 г. в целях сохранения места падения метеорита "Палласово железо", найденного в 1749 году академиком Палласом.
- Расположен на территории Новоселовского района.
- Площадь - 78,0 га.
- **Границы:** Расположен в Новоселовском районе, на землях Новоселовского лесхоза, в 21 квартале Кульчекского лесничества на вершине сопки "Метеоритная".
- **Основные охраняемые объекты:** место падения метеорита.

Место падения метеорита "Палласово железо"

Место падения метеорита Палласово железо



Мининские столбы

- Памятник природы образован в 2002 г. в целях сохранения в естественном состоянии уникального участка природы, гармонично сочетающего сивинитовые скалы с многообразием растительного и животного мира, а так же развитие экологического туризма.
- **Расположен** на территории МО г. Дивногорска и Емельяновского района.
- **Площадь** - 4372,1 га.
- **Основные охраняемые объекты:** природный комплекс "Мининские столбы".

Мининские столбы



"Музей вечной мерзлоты"

- Памятник природы образован в 1995 г. в целях сохранения уникального геолого-географического полигона, включающего в себя подземную выработку в толще многомерзлотных пород.
- Расположен на территории МО г. Игарка.
- Площадь - 2,8 га.
- **Границы:** Памятник природы расположен на пологом склоне в юго-западном направлении в сторону р. Енисей. Расстояние до Игарской протоки составляет около 750 м. Границей охранной зоны является граница территории краеведческого комплекса и Игарской геокриологической лаборатории, дома ул. М. Театра 8 и ул. Чкалова 14.
- **Основные охраняемые объекты:** геолого-географического полигона.

"Музей вечной мерзлоты"



Озеро Абакшинское

- Памятник природы образован в 1984 г. в целях сохранения уникального озера, ценного в эстетическом и оздоровительном отношении.
- Расположен на территории Сухобузимского района.
- Площадь - 50 га.
- **Границы:** Озеро Абакшинское расположено в пойме р. Енисей, в 2-х км от берега реки, в 3-х км от с. Абакшино, в 400 м от автодороги Абакшино - Кононово. С западной и юго-западной стороны озера расположен сосновый бор.
- **Основные охраняемые объекты:** озеро Абакшинское.

Озеро Абакшинское



"Озеро Монастырское"



- Памятник природы образован в 2007 г. в целях сохранения уникального природного комплекса, сочетающего лечебное озеро с поддержанием оптимальных условий для рекреации.
- Расположен на территории Енисейского района.
- Площадь - 578 га.

Озеро Ойское

- Памятник природы образован в 1985 г. в целях сохранения уникального озера, расположенного в зоне альпийских лугов, из которого вытекает ручей, являющийся истоком р. Оя.
- **Расположен** на территории Ермаковского района.
- **Площадь** - 56,0 га.
- **Границы:** Озеро Ойское входит в состав 178 квартала Танзыбейского лесничества Ермаковского лесхоза. Озеро расположено на южном склоне хребта Кулумыс, отрог Западного Саяна, в бассейне р. Оленья речка.
- **Основные охраняемые объекты:** озеро Ойское.

Озеро Ойское



Озеро Светленькое

- Памятник природы образован в 1993 г. в целях сохранения уникального природного объекта озера Светленькое.
- Расположен на территории Енисейского района.
- Площадь - 1240 га.
- **Границы:** Памятник природы расположен на территории Касовского лесничества Нижне-Енисейского лесхоза в кварталах № 716-719, 773-775. Включает в себя озеро Светленькое и прилегающую к нему лесную полосу шириной 3 км.
- **Основные охраняемые объекты:** озеро Светленькое.

Озеро Светленькое



Озеро Тиберкуль

- Памятник природы образован в 1987 г. в целях сохранения уникального и живописного горного озера, для оздоровительных и рекреационных целей
- **Расположен** на территории Курагинского района.
- **Площадь** - 2701,0 га.
- **Границы:** Памятник природы расположен на территории Курагинского лесхоза в 172 квартале Табратского лесничества. Площадь озера - 2701 га. Озеро расположено в горной впадине, на высоте 443 м. над уровнем моря, в 130 км. от районного центра п. Курагино и 30 км. от с. Черемшанка. (УБРАТЬ «Площадь озера - 2701 га»).
- **Основные охраняемые объекты:** озеро Тиберкуль.

Озеро Тиберкуль



Памятник природы. ОЗЕРО ТИБЕРКУЛЬ



Пещера "Баджейская"

- Памятник природы образован в 1977 г. в целях сохранения крупнейшей пещеры мира в конгломератах.
- **Расположен** на территории Манского района.
- **Площадь** - 37,1 га.
- **Основные охраняемые объекты:** Пещера "Баджейская".

Пещера "Баджейская"

Памятник природы ПЕЩЕРЫ БОЛЬШАЯ ОРЕШНАЯ, БАДЖЕЙСКАЯ



Пещера "Караульная"

- Памятник природы образован в 1977 г. в целях сохранения уникальной и одной из самых посещаемых пещер в крае.
- Расположен на территории Емельяновского района.
- Площадь - 10,6 га.
- Основные охраняемые объекты: пещера Караульная.



Пещера "Лысанская"

- Памятник природы образован в 1977 г. в целях сохранения уникальной пещеры, представляющей геологический интерес.
- **Расположен** на территории Курагинского района.
- **Площадь:** протяженность ходов пещеры 2400 м
- **Границы:** Пещера расположена на территории Кошурниковского лесничества Кизирского лесхоза. Находится у подножия южного борта ручья Лысан, в 300 м от его устья, на 9 м выше уреза воды ручья. Устье пещеры расположено на высоте с отметкой 682,8 м. Местность горно-таёжная, пещера расположена в 35 км восточнее п. Щетинкино.
- **Основные охраняемые объекты:** пещера Лысанская.



Пещера "Майская"

- Памятник природы образован в 1977 г. в целях сохранения уникальной и одной из крупнейших пещер в крае.
- Расположен на территории МО г. Дивногорска.
- Площадь - 5,6 га.
- **Границы:** Пещера Майская расположена в 15 км от п. Шумиха, в кв. № 97 Хмельниковского лесничества Дивногорского лесхоз-техникума. Граница наземной части памятника природы входит в состав выдела 13 квартала № 97 Хмельниковского лесничества Дивногорского лесхоз-техникума.
- **Основные охраняемые объекты:** пещера Майская.



Река Шушь

- Памятник природы образован в 1984 г. в целях сохранения полигона экологического воспитания и образования учащихся поселка Шушенское, река Шушь входит в состав экскурсионного государственного историко-этнографического музея-заповедника "Шушенское".
- **Расположен** на территории Шушенского района.
- **Площадь** - 780,0 га.
- **Границы:** Река Шушь правый приток р. Енисея, является водоёмом второго порядка. Берёт начало с Саянских гор и протекает по таёжной и лесостепной зонам. В состав памятника природы входит прибрежная полоса шириной 50 м.
- **Основные охраняемые объекты:** река Шушь.

Река Шушь



Рыбинский бор

- Памятник природы образован в 1984 г. в целях сохранения в естественном состоянии одного из самых крупных массивов сосновых насаждений в Рыбинском районе.
- Расположен на территории Рыбинского района.
- Площадь - 1363,0 га.
- **Границы:** Рыбинский бор расположен по обе стороны Саянского тракта. На севере и северо-западе граничит с пахотными землями АО "Переясловский", на юге, юго-западе - по р. Рыбной.
- **Основные охраняемые объекты:** сосновые насаждения.
- **Режим особой охраны и природопользования**

Рыбинский бор



Сосновый бор в Канске

- Памятник природы образован в 1985 г. в целях сохранения расположенного в черте города лесного массива, для рекреационных и оздоровительных целей.
- **Расположен** на территории г. Канска.
- **Площадь** - 143,5 га.
- **Границы:** Сосновый бор расположен на правом берегу р. Кан, в северо-западном районе г. Канска, в жилом массиве.
- **Основные охраняемые объекты:** лесной массив.



Чинжебский водопад

- Памятник природы образован в 1987 г. в целях сохранения уникального гидро-геологического комплекса.
- **Расположен** на территории Курагинского района.
- **Площадь** - 0,024 га.
- **Границы:** Памятник природы расположен в 221 квартале Кошурниковского лесничества Кизирского лесхоза, по ручью Зелёный - правому притоку р. В. Чинжеба гидросистемы р. Кизир.
- **Основные охраняемые объекты:** водопад.

Чинжебский водопад

