




Памятные места Костомукши



Работа выполнена:

учащимся 5 «Б» класса Климович Никитой

Руководитель: Проводилова Ольга Валентиновна

Обоснование темы работы

На Северо - Западе Карелии у небольшого живописного озера Контокки, на невысоких холмах расположился город Костомукша.

Бережное отношение к природе и профессионализм строителей определили своеобразие облика нашего города.

Его красота и чистая природа в первую очередь привлекают туристов.

Цель: Разработать экскурсионные маршруты для гостей города.

Задачи:

- Сбор информации о памятных местах города Костомукши;
- Работа с энциклопедией и СМИ (средствами массовой информации);
- Обработка фотоматериала;
- Обращение к интернету.
- Систематизация накопленного материала.
- Написание исследовательской работы.



Введение

"СКАЗКА СЕВЕРА" так мы называем наш любимый город. Он вырос среди таежных лесов, на древней рунопевческой земле. Наверно мало кто из гостей города бывал так далеко на севере, где расположен наш замечательный молодой город. Развитая инфраструктура, уникальная форма градостроительства, множество мест развлечений - выгодно отличают наш город от других провинциальных городов. На развитие города прямое влияние оказывает близость границы с Евросоюзом (35 км).



ТУРИСТСКАЯ ЭНЦИКЛОПЕДИЯ КОСТОМУКШИ

1. Заповедник Костомукшский
2. ОАО "Карельский Окамыш"
3. Памятник "Ахвенъярвские камни"
4. Монумент Дружбы
5. Памятник "Павшим за Родину"
6. Памятный знак в честь первооткрывателей Костомукшского железорудного месторождения
7. Православная церковь Покрова Пресвятой Богородицы
8. Памятный знак в честь довоенной контоксской начальной школы


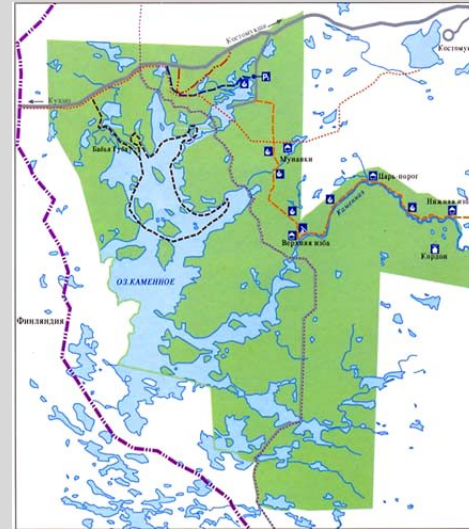




Заповедник Костомукшский



- Расположен на северо-западе Карелии у границы с Финляндией. Основан в 1983 году, площадь 47,6 тысяч га. Костомукшский заповедник — часть российско-финляндского заповедника «Дружба».
- Костомукшский заповедник находится на восточном склоне Западно-Карельской возвышенности. Его западная граница находится в нескольких километрах от Государственной границы с Финляндией, а юго-западная — по побережью оз. Каменного.
- Основными задачами заповедника является сохранение природного комплекса для решения проблем взаимодействия человека и окружающей среды, а также наблюдение за естественным ходом развития природных комплексов.





ОАО «Карельский окатыш» - одно из крупнейших предприятий по производству железорудного сырья. Принадлежит «Северсталь-груп».

ОАО «Карельский окатыш» основан в 1974 году и носил название Костумукшского горно-обогатительного комбината. В 1978 году в карьере Костумукшского ГОКа начались вскрышные работы на Костумукшском месторождении железной руды.

Основные потребители

- [«Северсталь»](#)
- [«ArcelorMittal»](#)
- Corus — [Нидерланды](#), [Великобритания](#)
- ЕвразХолдинг — [Россия](#)
- ArcelorMittal Ostrava — [Чехия](#)
- Мечел — [Россия](#)
- ЛМЗ [Свободный Сокол](#) — [Россия](#)





Памятник "Ахвенъярвские камни"

Находится в 20 км от г.Костомукша на берегу оз.Костомукшское.

Памятник установлен в честь партизан отряда "Боевой клич", погибших в бою близ хутора Ахвенъярви **31 декабря 1943 г.**

Место боя и братское захоронение погибших партизан оказались

затопленными водами

оз. Костомукшское в начале 1980-х гг. в процессе строительства

Костомукшского ГОКа.

Памятник в честь павших партизан был открыт **11 июня 1988 года.**





Монумент советско-финляндской дружбы



Этот монумент - дар строительной фирмы "Финн-Строй" нашему городу в память о плодотворном советско-финляндском сотрудничестве. Он выполнен в граните и бронзе.

Автор монумента - финский скульптор Терхо Сакки. Открытие монумента состоялось 18 июня 1985 года на митинге в связи с завершением строительства комбината.



Памятник "Павшим за Родину"

В 2004 году Костомукшский ГОК провел реконструкцию памятника и сейчас это новый обелиск, авторами которого являются А.Титов и А. Черепанов. К

этому обелиску часто приходят костомукшане, чтобы почтить память погибших героев во времена Гражданской и Великой Отечественной войн. Также этот обелиск стал местом поклонения погибшим воинам в Афганистане и Чечне. Справа и слева от обелиска вы видите мемориальные доски.





Памятный знак

в честь первооткрывателей Костомукшского железорудного месторождения

В 1947 году в районе деревни Костомукша, вскрыли рудное тело.

Это памятный знак в виде глыбы руды установлен в честь первооткрывателей.

Первооткрывателями по праву можно считать не только геологов, но и русских и финских строителей, которые пришли в непроходимую тайгу, чтобы построить этот красивый город и комбинат.





Православная церковь Покрова Пресвятой Богородицы

Заложена 1 мая 1993 года (10-летие города). Церковь Покрова Пресвятой Богородицы освящена на престольный праздник 14 октября 1995 года владыкой Мануилом "епископом Карельским и Петрозаводским, при настоятеле Протоиерее Константине Нецветаеве. Церковь построена на пожертвования горожан и на заработанные приходом деньги, по проекту главного архитектора города Сергея Леушева.



Памятный знак



Памятный знак для увековечивания места и времени нахождения контоксской начальной школы, где работала учителем начальных классов О.Е. Филиппова. В годы войны она была радисткой подпольной группы на территории Карелии, в 1943 году в возрасте 23 лет была расстреляна белофиннами. Наш школьный музей носит имя О.Филипповой.



Филипповы



Родной брат Ольги
Егоровны – Егор Егорович



Сын Егора Егоровича -
Михаил Егорович с женой
Марией Николаевной



Внучатые племянники Ольги Егоровны -
Дмитрий и Юлия их дети.

Заключение.

Вот и закончилась наше первое знакомство со **«Сказкой Севера»**

Приезжайте к нам, и вы навсегда запомните современную "Сказку севера". Проведя только один день здесь вы узнаете каким ритмом живет город.



Увидите поистине ландшафт из фантастического фильма, ведь совсем недалеко от Вас человек разверз земные недра.

Специально для гостей разработаны туристские и экскурсионные маршруты с которыми вы можете познакомиться.

До новых встреч !

Источники:

- КОСТОМУКША :Официальный сайт - kostomuksha-city.ru
- Памятник на месте боя партизан "Ахвенъярвские камни"
<http://heninen.net/raatteentie/selonteko/object2.htm>
- Мир Карелии. Проект «Открытая Карелия»
<http://open-karelia.ru/voina/351-partizanskoe-dvizhenie-v-karelii.html>
- Костомукша - туризм
<http://ru.wikipedia.org/w/index.php?title=%D0%9A%D0%BE%D1%81%D1%82%D0%BE%D0%BC%D1%83%D0%BA%D1%88%D0%B0&action=edit§ion=11>
- ОАО «Карельский окатыш»
<http://ru.wikipedia.org/wiki/%D0%A1%D0%B5%D0%B2%D0%B5%D1%80%D1%81%D1%82%D0%B0%D0%BB%D1%8C>
- Костомукша- памятные места - vernysag-tambov.ru